

**PLAN ODNOWY MIEJSCOWOŚCI BRZYKÓW  
NA LATA 2010-2017**



**GMINA  
TRZEBNICA**

**CZERWIEC 2010**

# PLAN ODNOWY MIEJSCOWOŚCI BRZYKÓW NA LATA 2010-2017

## SPIS TREŚCI

WSTĘP .....	2
STRUKTURA DOKUMENTU .....	3
1. CHARAKTERYSTYKA MIEJSCOWOŚCI.....	4
1.1. Położenie miejscowości.....	4
1.2. Przynależność administracyjna.....	6
1.3. Powierzchnia.....	7
1.4. Liczba ludności.....	8
1.5. Historia miejscowości.....	9
1.6. Struktura przestrzenna miejscowości.....	11
2. INWENTARYZACJA ZASOBÓW SŁUŻĄCYCH ODNOWIE MIEJSCOWOŚCI .....	16
2.1. Zasoby przyrodnicze.....	16
2.2. Dziedzictwo kulturowe.....	18
2.3. Obiekty i tereny.....	19
2.4. Infrastruktura społeczna.....	20
2.5. Infrastruktura techniczna.....	21
2.6. Gospodarka i rolnictwo.....	22
2.7. Kapitał społeczny i ludzki.....	24
3. OCENA MOCNYCH I SŁABYCH STRON MIEJSCOWOŚCI, W KTÓREJ BĘDZIE REALIZOWANA OPERACJA.....	25
Wizja rozwoju miejscowości Brzyków.....	29
Cel główny.....	30
Cele szczegółowe.....	30
4. PLANOWANE INWESTYCJE W MIEJSCOWOŚCI BRZYKÓW .....	33
5. SYSTEM WDRAŻANIA, MONITOROWANIA, OCENY ORAZ KOMUNIKACJI SPOŁECZNEJ .....	34
SPIS TABEL, ZDJĘĆ, MAP .....	37

# PLAN ODNOWY MIEJSCOWOŚCI BRZYKÓW NA LATA 2010-2017

## WSTĘP

Procesy zarządzania zajmują znaczące miejsce w rozwoju lokalnym i regionalnym oraz w funkcjonowaniu instytucji i organizacji samorządowych, bowiem są one skutecznym warunkiem działania władz samorządowych, funkcjonujących w różnych dziedzinach i różnej skali. Sam proces zarządzania powinien zwiększać zdolności do rozpoznawania szans oraz zagrożeń i adaptowania się samorządów do coraz bardziej konkurencyjnych warunków działania.

Podstawowym elementem strategicznego planowania rozwoju samorządów są opracowania planistyczne, które pozwalają w sposób metodologiczny określić obecną sytuację podmiotu, uwypuklić obszary problemowe i przygotować odpowiednie działania zaradcze.

Ma to o tyle istotne znaczenie, że w dobie szerokiego dostępu do funduszy pomocowych Unii Europejskiej tylko samorządy, które potrafią ocenić swoje zasoby i problemy oraz planować precyzyjnie swój rozwój mają szansę na otrzymanie odpowiedniego wsparcia.

Planowanie rozwoju na szczeblu sołectw zasługuje zatem na szczególną uwagę, ponieważ uwzględnia potrzeby jakie posiada zbiorowość mniejsza niż ludność gminy czy też powiatu. Ponadto, planowanie w którym zastosowano techniki badawcze, aby poznać opinie mieszkańców i ich oczekiwania względem rozwoju swojego sołectwa jest wyrazem dbałości samorządu lokalnego o własnych mieszkańców.

Obszary opisywane w niniejszym dokumencie zasługują na szczególną uwagę ponieważ są zlokalizowane na terenach wiejskich. Tereny te borykają się z specyficznymi problemami natury ekonomicznej, społecznej i środowiskowej.

# PLAN ODNOWY MIEJSCOWOŚCI BRZYKÓW NA LATA 2010-2017

## STRUKTURA DOKUMENTU

**Plan Odnowy Miejscowości Brzyków - GMINA TRZEBNICA - POWIAT TRZEBNICKI - WOJEWÓDZTWO DOLNOŚLĄSKIE na lata 2010-2017**, zwany w dalszej części niniejszego opracowania **Planem** został utworzony w celu zanalizowania sytuacji występujących w opisywanym obszarze, wskazania płaszczyzn problemowych a także możliwości rozwojowych opisywanego obszaru, m.in. przy udziale funduszy pomocowych Unii Europejskiej.

Niniejsze opracowanie jest dokumentem komplementarnym z innymi dokumentami planistycznymi sporządzonymi przez samorząd terytorialny Ziemi Trzebnickiej. W swojej treści wykorzystuje dokumenty źródłowe w postaci opracowań planistycznych: Gminy Trzebnica, Powiatu Trzebnickiego oraz Urzędu Marszałkowskiego Województwa Dolnośląskiego. Ponadto dla prawidłowej analizy obszarów, które opisuje Plan wykorzystuje się wielokrotnie dane statystyczne pochodzące z wiarygodnych źródeł tj. dane urzędów statystycznych, dane statystyczne instytucji rynku pracy (PUP, WUP) oraz dane statystyczne opracowane przez instytucje samorządowe z analizowanego terenu oraz GUS.

Z uwagi na poruszenie w niniejszym dokumencie zagadnień związanych z wykorzystaniem środków pomocowych UE, wielokrotnie posiłkowano się opracowaniami z tego zakresu tj. m.in. opisami różnych programów operacyjnych przewidzianych do realizacji na terenie Polski w latach 2007-2015, wytycznymi do tych programów itp.

Plan Odnowy Miejscowości obejmuje sołectwo położone w Województwie Dolnośląskim, Powiecie Trzebnickim, gminie Trzebnica, a mianowicie miejscowość: **Brzyków**.

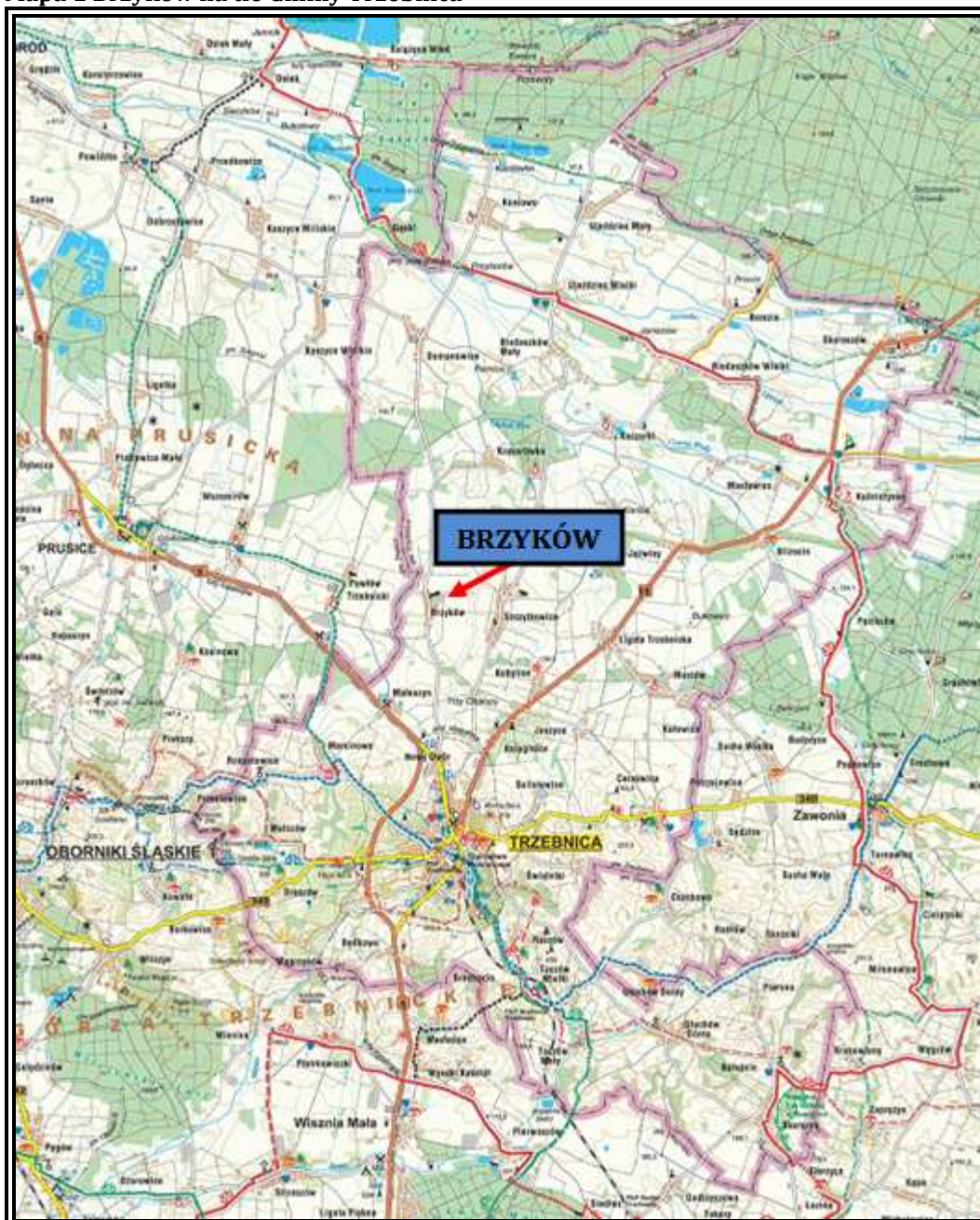
Na potrzeby tego dokumentu przyjmuje się spis ludności z 2010-2017 w jakim będą realizowane określone przez Plan zadania. Dokument został sporządzony w czerwcu 2010r.

## 1. CHARAKTERYSTYKA MIEJSCOWOŚCI

### 1.1. POŁOŻENIE MIEJSCOWOŚCI

Sołectwo Brzyków jest miejscowością położoną w Gminie Trzebnica, w Powiecie Trzebnickim w województwie dolnośląskim. Brzyków leży w środkowo-zachodniej części Gminy Trzebnica, ok. 28 km na północ od Wrocławia.

Mapa 1 Brzyków na tle Gminy Trzebnica



Źródło: Opracowanie własne na podstawie mapy na stronie <http://www.trzebnica.pl>

## PLAN ODNOWY MIEJSCOWOŚCI BRZYKÓW NA LATA 2010-2017

Gmina Trzebnica położona jest w północnej części województwa dolnośląskiego i graniczy z gminami: Długołęką, Miliczem, Obornikami Śląskimi, Prusicami, Wisznią Małą, Zawonią, Żmigrodem. Trzebnica leży przy drodze krajowej nr 5, na głównej trasie Wrocław – Poznań, w odległości 24 km na północ od Wrocławia, przy trasie planowanej drogi ekspresowej S5, oraz na historycznym skrzyżowaniu wschód – zachód i północ – południe.

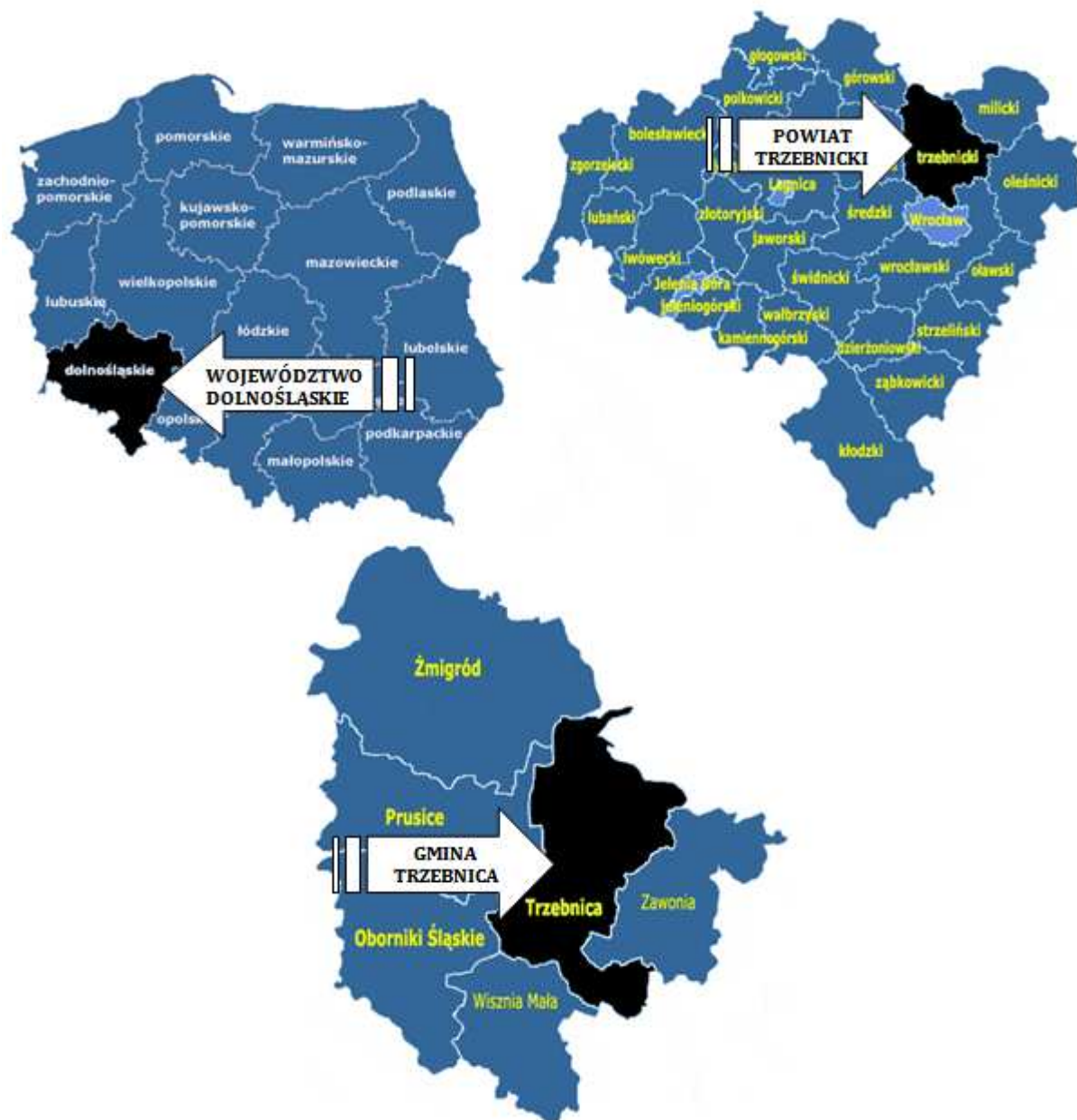
Gminę Trzebnica zamieszkuje około 22 tysiące mieszkańców, zajmuje ona powierzchnię 200,19 km<sup>2</sup>. Jest to gmina o charakterze rolniczo – sadowniczym z atrakcyjnym ukształtowaniem terenu i walorami turystycznymi.

<p><b>POLSKA</b></p>		<p>Polska położona jest w Europie Środkowej nad Morzem Bałtyckim. Graniczy z Niemcami (na zachodzie), Czechami, Słowacją (na południu), Ukrainą, Białorusią, Litwą (na wschodzie) i Rosją (obwodem kalingradzkim, na północy), a poprzez granicę morską (granice wyłącznej strefy ekonomicznej) z Danią oraz Szwecją.</p>
<p><b>WOJEWÓDZTWO DOLNOŚLĄSKIE</b></p>		<p>Dolny Śląsk znajduje się w południowo - zachodniej części Polski i sąsiaduje z województwami: na północy z lubuskim i wielkopolskim, na wschodzie z województwem opolskim, oraz państwami: z Czechami na południu, z Niemcami na zachodzie.</p>
<p><b>POWIAT TRZEBNICKI</b></p>		<p>Powiat trzebnicki położony jest w północnej części województwa dolnośląskiego i graniczy z powiatami: wołowskim, górowskim, średzkim, wrocławskim, oleśnickim, milickim.</p>
<p><b>GMINA TRZEBNICA</b></p>		<p>Gmina położona jest w północnej części województwa dolnośląskiego i graniczy z gminami: Długołęką, Miliczem, Obornikami Śląskimi, Prusicami, Wisznią Małą, Zawonią, Żmigrodem.</p>
<p><b>MIEJSCOWOŚĆ BRZYKÓW</b></p>		<p>Miejscowość Brzyków znajduje się w gminie Trzebnica, w jej środkowo-zachodniej części.</p>



# PLAN ODNOWY MIEJSCOWOŚCI BRZYKÓW NA LATA 2010-2017

Mapa 3 Lokalizacja Gminy Trzebnica na tle Polski, województwa i powiatu



Źródło: Opracowanie własne na podstawie mapy na stronie <http://www.gminy.pl>

## 1.3. POWIERZCHNIA

Gmina Trzebnica składa się z 42 miejscowości. Sołectwo Brzyków położone jest na jej terenie i zajmuje powierzchnię 477,8826 ha.



# PLAN ODNOWY MIEJSCOWOŚCI BRZYKÓW NA LATA 2010-2017

Tabela 1 Powierzchnia polski, województwa, powiatu, gminy i Brzykowa

<b>POLSKA</b>	312 679 km <sup>2</sup>
<b>WOJEWÓDZTWO DOLNOŚLĄSKIE</b>	19 947 km <sup>2</sup>
<b>POWIAT TRZEBNICKI</b>	1025,55 km <sup>2</sup>
<b>GMINA TRZEBNICA</b>	200,19 km <sup>2</sup>
<b>MIEJSCOWOŚĆ BRZYKÓW</b>	477,8826 ha

Źródło: Dane GUS, stan na 31.12.2009

## 1.4. LICZBA LUDNOŚCI

Miejscowość Brzyków zamieszkiwało w 2009r., 227 osób, co stanowiło 1,01% wszystkich mieszkańców gminy.

Tabela 2 Liczba ludności Polski, województwa, powiatu, gminy i Brzykowa

<b>POLSKA</b>	38 167 329
<b>WOJEWÓDZTWO DOLNOŚLĄSKIE</b>	2 876 627
<b>POWIAT TRZEBNICKI</b>	79 166
<b>GMINA TRZEBNICA</b>	22 385
<b>MIEJSCOWOŚĆ BRZYKÓW</b>	227

Źródło: Dane GUS i Urzędu Miejskiego w Trzebnicy, stan na 31.12.2009

Liczba ludności Brzykowa na przestrzeni 5 lat oscylowała w granicach 226-233 osób, w zależności od danego roku przedstawiając niewielką tendencję wzrostową, bądź spadkową.

Tabela 3 Zmiany liczby ludności miejscowości Brzyków na przestrzeni lat.

Miejscowość	Rok	Liczba mieszkańców
Brzyków	2006	232
	2007	233
	2008	233
	2009	227
	2010	226 (w tym 114 kobiet i 112 mężczyzn)

Źródło: Informacje od Sołtysa wsi

Powyższa statystyka obrazuje, iż na przestrzeni 5 lat liczba ludności miejscowości zmniejszyła się o 6 osób (z 232 w roku 2006 do 226 w dniu 20.04.2010r.)

## PLAN ODNOWY MIEJSCOWOŚCI BRZYKÓW NA LATA 2010-2017

Tabela 4 Liczba osób bezrobotnych w miejscowości Brzyków na przestrzeni lat.

Miejscowość	Rok	Liczba mieszkańców	Liczba bezrobotnych
Brzyków	2006	232	10 (w tym 3 kobiety)
	2007	233	7 (w tym 4 kobiety)
	2008	233	4 (w tym 3 kobiety)
	2009	227	8 (w tym 7 kobiety)
	31.05.2010	226 (w tym 114 kobiet i 112)	9 (w tym 7 kobiety)

Źródło: Opracowanie własne na podstawie danych z PUP w Trzebnicy

Powyższa statystyka obrazuje, iż stan bezrobocia w miejscowości Brzyków, na dzień 31.05.2010r. wynosił 9 osób przy liczbie mieszkańców równej 226 osób, co daje stopę bezrobocia na poziomie 3,98%. W tym samym czasie w Gminie Trzebnica było 975 osób bezrobotnych, natomiast w Powiecie Trzebnickim – 3771 osób bezrobotnych.

### 1.5. HISTORIA MIEJSCOWOŚCI

Dzieje Trzebnicy sięgają w zamierzchłą przeszłość. Człowiek (*Homo erectus*) pojawił się w okolicach współczesnej Trzebnicy już przed ok. 500 tysiącami lat – z tego bowiem okresu pochodzą paleolityczne wyroby krzemienne znalezione na stoku Winnej Góry, na wschód od miasta.

Zdjęcie 1 Widokówka z 1908 roku z miejscowości Brzyków



Źródło: <http://wroclaw.hydral.com.pl/190691,foto.html>

## PLAN ODNOWY MIEJSCOWOŚCI BRZYKÓW NA LATA 2010-2017

W V w n.e. nad strumieniem Sąciecznica, znajdowała się słowiańska osada. W XII w. na jej północnym krańcu wzniesiono kościół parafialny pod wezwaniem św. Piotra. Po raz pierwszy nazwa Trzebnicy pojawiła się w dokumencie z 1138 r.

Decydujące znaczenie dla rozwoju osady miało ufundowanie w 1202 r. przez księcia Henryka Brodatego i jego małżonkę Jadwigę klasztoru i kościoła. W rok później biskup Cyprian wprowadził do klasztoru cysterki sprowadzone z Bambergu. Klasztor, którego budowę zakończono w 1218 r., stał się ważnym ośrodkiem życia religijnego, kulturalnego i gospodarczego, wywierając przemożny wpływ na rozwój Trzebnicy i okolicy. Opactwo trzebnickie było pierwszym cysterskim klaszturem żeńskim na ziemiach polskich. W XIII nastąpiła rozbudowa Trzebnicy i poszerzenie jej granic. Prawa miejskie otrzymała Trzebnica w 1250 r.

W XIV w. Trzebnica znalazła się w granicach księstwa oleśnickiego i wraz z nim została zhołdowana Janowi Luksemburczykowi. Okresy pomyślnego rozwoju tych obszarów przerywały najazdy, grabieże i epidemie.

W 1526 r. Śląsk przeszedł pod berło Habsburgów. W Trzebnicy i jej okolicy wzniesiono nowe domy, wybudowano łaźnię miejską, powstały nowe cechy (najstarszy cech płócienników założono już w 1492 r.). Kolejne zniszczenia i straty przyniosła wojna trzydziestoletnia (1618–1648). Liczne pożary, rabunki i kontrybucje zniszczyły miasto i zubożyły jego mieszkańców. Odbudowa miasta rozpoczęła się wraz z budową nowego budynku klasztornego w stylu późnego baroku. W 1730 r. wzniesiono nowy ratusz miejski. W 1776 r. Trzebnica miała 1974 mieszkańców i była znanym na Śląsku ośrodkiem przędzalniczym.

W 1740 r. rozpoczął się podbój Śląska przez Prusy. Trzebnica wraz z całym Śląskiem przeszła na ponad dwa stulecia pod panowanie pruskie i niemieckie. Katastrofalne były dla losów miasta tzw. wojny śląskie, a następnie wydarzenia związane z przemarszem wojsk napoleońskich – epidemie, rabunki, i konfiskaty zubożyły miasto.

W 1810 r. władze pruskie ogłosiły dekret kasacyjny klasztorów w królestwie pruskim. Rok później zakonnice opuściły klasztor. Opustoszały budynek klasztorny przechodził różne koleje: był obozem jenieckim, wojennym lazaretem i od 1817 r. przędzalnią wełny. Zniszczeniu uległo wiele barokowych elementów architektonicznych. Dalszej dewastacji budynku zapobiegli Rycerze Maltańscy (Joannici), którzy kupili w 1870r. południowa część klasztoru i urządzili tam szpital wojskowy. W tym również roku podjęty w szpitalu pracę siostry z Kongregacji Sióstr Miłosierdzia Świętego Karola Boromeusza, które przybyły do Trzebnicy w 1861 r. Po długich staraniach stały się one właścicielkami całego zespołu klasztornego. W początkach XIX w. rozpoczął się pomyślny okres w dziejach miasta. Powstały: bank, biblioteka, drukarnia, rozwijało się szkolnictwo, wydawano pierwsze lokalne gazety. Epidemie cholery, które nawiedziły Wrocław w latach 1853–1856, przyczyniły się do odkrycia walorów klimatycznych Trzebnicy i okolic. W sąsiedztwie uzdrowiska wzniesiono liczne pensjonaty i wille.

W 1886 r. Trzebnica uzyskała połączenie kolejowe z Wrocławiem. Dziesięć lat później oddano do użytku kolejkę wąskotorową. Duże znaczenie dla rozwoju miasta miała jego elektryfikacja w 1897 r. i otwarcie gazowni w 1910 r. Wojska radzieckie wkroczyły do

## PLAN ODNOWY MIEJSCOWOŚCI BRZYKÓW NA LATA 2010-2017

Trzebnicy 25 stycznia 1945 r. Miasto zostało w znacznym stopniu zniszczone już po jego zajęciu. Na przełomie marca i kwietnia 1945 r. Trzebnica i okolice były miejscem koncentracji II Armii Wojska Polskiego, a następnie – od 20 kwietnia do początków czerwca – siedziba władz wojewódzkich i ważnym ośrodkiem osadnictwa. W Trzebnicy zorganizowano pierwszy urząd pocztowy, szpital i drukarnię, a w pobliskim Pawłowie Trzebnickim – pierwszą polską szkołę. Lata powojenne przyniosły nie tylko usunięcie zniszczeń, ale również zdecydowaną rozbudowę miasta i okolicy.

Wieś Brzyków pierwotnie była zapewne kolonią leśną, a jej mieszkańcy zajmowali się przede wszystkim bartnictwem. W 1203 r. książę Henryk I kupił od Johana syna Briciusa i od Nicolasa syna Grzegorza dwie części podzielonej już wówczas wsi. Następnie książę nadaje całą już wieś klasztorowi Trzebnicy jako jego pierwotne uposażenie. O tym, że miejscowość istniała już przed 1203 r. pośrednio świadczy fakt określenia wysokości czynszu przez klasztor dla swych osadników w wysokości odpowiedniej dla wsi już zasiedlonych. W 1295 r. wieś przeniesiona jest na prawo niemieckie, zasadźcą jest rycerz Bogusco, a dziesięcina przypada kościołowi parafialnemu w Trzebnicy. W 1410 r. klasztor wykupuje pozostawione do tej pory w rękach książęcych wyższe prawa sadownicze. Miejscowość należała do klasztoru w Trzebnicy do 1810 r. Po reformacji większość mieszkańców to ewangelicy należący do parafii w Pawłowie.

Dawne nazwy miejscowości Brzyków:

Bricov – 1204, Brziczewo – 1236, Brisovo – 1266, circuitus v. villa Briccii – 1208 i 1236, Britzen – 1740, 1938, do 1945, potem Bzyków lub Brzyków.

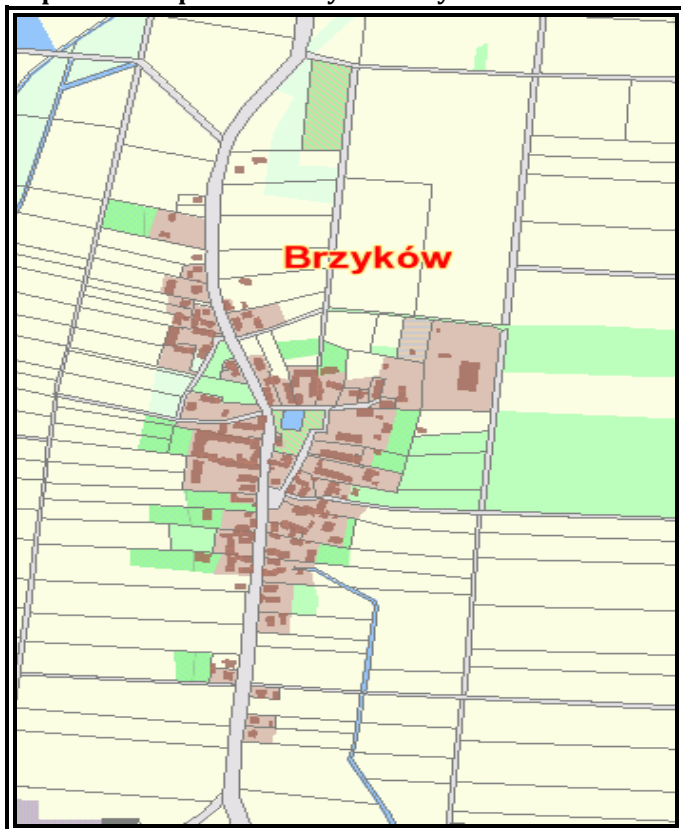
### 1.6. STRUKTURA PRZESTRZENNA MIEJSCOWOŚCI

#### Układ przestrzenny wsi

Brzyków to niewielka osada o układzie zbliżonym do ulicówki z placowym nawisem pośrodku oraz z owalnym stawem. W części południowo – zachodniej wzniesiona została w pocz. XX w. kaplica ewangelicka

# PLAN ODNOWY MIEJSCOWOŚCI BRZYKÓW NA LATA 2010-2017

Mapa 4 Układ przestrzenny wsi Brzyków



Źródło: [http://www.geoinfokart.pl/serwis/index.php?project\\_id=trzebnica](http://www.geoinfokart.pl/serwis/index.php?project_id=trzebnica)

**Charakterystyczne dla miejscowości Brzyków są następujące dominanty przestrzenne:**

- Dawna kaplica ewangelicka wzniesiona w pocz. XXw. (obecnie budynek remizy strażackiej)

Zdjęcie 2 Kaplica ewangelicka (obecnie Remiza Strażacka)



Źródło: <http://wroclaw.hydral.com.pl/179927,foto.html>

## PLAN ODNOWY MIEJSCOWOŚCI BRZYKÓW NA LATA 2010-2017

Zdjęcie 3 Otwarcie nowo wyremontowanej Remizy Strażackiej w Brzykowie (niegdyś kaplica ewangelicka)



Źródło: Internet

Budynek ten posiada na górze drewnianą konstrukcję, w której kiedyś najprawdopodobniej umieszczony był dzwon.

- Przedwojenny dom mieszkalny

Zdjęcie 4 Dom nr 20



Źródło: <http://wroclaw.hydral.com.pl/179931,foto.html>

## PLAN ODNOWY MIEJSCOWOŚCI BRZYKÓW NA LATA 2010-2017

- Przedwojenny dom mieszkalny z nową elewacją

Zdjęcie 5 Dom nr 33



Źródło: <http://wroclaw.hydral.com.pl/179929,foto.html>

- Przedwojenny dom mieszkalny

Zdjęcie 6 Dom nr 32



Źródło: <http://wroclaw.hydral.com.pl/179926,foto.html>

Według mieszkańców przed wojną w domu tym mieściła się gospoda. Współcześnie część okien i drzwi zamurowano.

## PLAN ODNOWY MIEJSCOWOŚCI BRZYKÓW NA LATA 2010-2017

- Przedwojenny dom mieszkalny połączony z budynkiem gospodarczym

Zdjęcie 7 Dom nr 33



Źródło: <http://wroclaw.hydral.com.pl/179930,foto.html>

### Elementy charakterystyczne dla miejscowości Brzyków:

- **Zabudowa zagrodowa, zagrodowa pofolwarczna**

Zabudowa zagrodowa charakteryzuje się ogrodzonym płotem domem wraz z posesją (często wraz z budynkami gospodarczymi). Zabudowa zagrodowa pofolwarczna została opisana powyżej.

- **Detale architektury budynków**

Budynki znajdujące się w miejscowości Brzyków są w dużej mierze pozostałościami po niemieckich mieszkańcach sprzed okresu II wojny światowej. Zbudowane z cegły, pokryte dachówką, podpiwniczone z budynkami gospodarczymi otaczającymi dom liczą obecnie ok. 100 lat.



## 2. INWENTARYZACJA ZASOBÓW SŁUŻĄCYCH ODNOWIE MIEJSCOWOŚCI

### 2.1. ZASOBY PRZYRODNICZE

Gmina Trzebnica położona jest na terenie dwóch mezoregionów geograficznych (Kondracki 1998). Północna część gminy (około 60% powierzchni) leży w mezoregionie Kotlina Żmigrodzka w trzech mikroregionach: Równina Czeszowska, Równina Prusic, Dolina Środkowej Baryczy (Walczak 1970).

Trzebnica pełni funkcję usługowo – handlową dla okolicznej ludności oraz rekreacyjno – turystyczną dla mieszkańców Wrocławia i części województwa. Gmina, jako obszar turystyczny, objęta jest projektowaną strefą „C” ochrony uzdrowskiej.

#### Wykaz stanowisk zagrożonych, rzadkich i chronionych gatunków kręgowców na terenie miejscowości Brzyków:

- **Bocian biały** *Ciconia ciconia*

Gatunek krajobrazu rolniczego. W całej gminie zlokalizowano 23 gniazda w następujących miejscowościach: Biedaszków Wielki, Blizocin, Brzezie, **Brzyków**, Cerekwica, Domanowice, Jaźwiny, Koczurki, Komorowo, Komorówko, Księginice, Kuźniczysko, Ligota Trzebnicka, Małuszyn, Masłowiec, Przeborów, Skarszyn, Skoroszów, Szczytkowice, Świątyniki, Ujeździec Mały, Ujeździec Wielki.

Na południowym zachodzie Polski nieliczny ptak lęgowy. Gatunek z Załącznika 1 Dyrektywy Ptasiej (79/409/EWG) o ochronie dzikich ptaków (Natura 2000 – Europejska Sieć Ekologiczna). Objęty ścisłą ochroną gatunkową<sup>1</sup>.

#### Rejony chronione w okolicy miejscowości Brzyków<sup>2</sup>:

- **Rezerwat przyrody – Las Bukowy w Skarszynie** w odległości ~ 12.7 km od Brzykowa

Starodzrew bukowy z udziałem dębu bezszypułkowego (*Quercus petraea*) i domieszką grabu (*Carpinus betulus*) i lipy (*Tilia sp.*); w runie kokorycz wątła (*Corydalis fabacea*)

- **Rezerwat przyrody – Wzgórze Joanny** w odległości ~ 18.2 km od Brzykowa

Znaleziska prehistoryczne; wyspowe stanowisko buka (*Fagus silvatica*) na wschodniej granicy jego zasięgu

- **Rezerwat przyrody – Radziądz** w odległości ~ 18.2 km od Brzykowa

Las dębowy z bukiem (*Fagus silvatica*) o charakterze naturalnego zespołu ubożego lasu mieszanego

<sup>1</sup> Waloryzacja przyrodnicza gminy Trzebnica (Wrocław 2004)

<sup>2</sup> <http://www.maptur.pl/dolno%20C5%9B%20C4%85skie/trzebnicki/trzebnica/brzyk%C3%B3w.html>

## PLAN ODNOWY MIEJSCOWOŚCI BRZYKÓW NA LATA 2010-2017

- **Park Krajobrazowy Doliny Baryczy** w odległości ~ 24.5 km od Brzykowa

Park obejmuje dolinę rzeki Barycz wraz z dopływami i otaczającymi ją wzgórzami. W podziale regionalnym teren ten zaliczany jest do makroregionu Nizin Południowo - Wielkopolskich i należy do mezoregionów: Kotliny Żmigrodzkiej, Kotliny Milickiej i Wzgórz Trzebnickich. Pod względem geologicznym Pradolina Baryczy leży w strefie monokliny przedsudeckiej. Rzeźba terenu wiąże się z procesami glacialnymi w stadium Warty, późniejszymi procesami peryglacialnymi występującymi w zlodowaczeniu północnopolskim a także ze skomplikowanymi procesami zachodzącymi w obrębie moreny czołowej lądolodu. Cechą charakterystyczną doliny Baryczy jest obecność licznych stawów, które budowano tutaj już w XIII w. Znaczna część doliny wraz z otaczającymi ją wzgórzami pokryta jest lasami, pomiędzy którymi znajdują się pola uprawne, łąki i pastwiska. Niska jakość gleb przyczyniła się do stosunkowo słabego rozwoju rolnictwa w tym rejonie i niskiego zagęszczenia ludności. Kompleksy stawów rybnych są najcenniejszymi elementami doliny Baryczy. Ze względu na znaczną wielkość, dużą liczbę wysp porośniętych trzcinami, krzewami i drzewami, pasy trzcin i pałki wodnej, małą głębokość, a także ekstensywną produkcję rybacką, są idealnym miejscem życia wielu gatunków ptaków. Część z nich jest objęta ochroną jako rezerwaty przyrody, a od 1995r. jako obszar wodno - błotny o znaczeniu międzynarodowym (Ramsar). Ostoja obejmuje trzy kompleksy stawów rybnych (ok. 100 stawów), które budowano tu już od XIII w i które obecnie nadal wykorzystywane są do hodowli ryb (głównie karpia). Jednocześnie są jednym z najcenniejszych pod względem ornitologicznym obszarów wodno-błotnych w Europie. Na terenie Stawów Milickich gniazduje około 150 gatunków ptaków wodno-błotnych i około 50 gatunków ptaków przelotnych, w tym liczne gatunki rzadkie i zagrożone, w skali kraju i Europy, m.in.: bąk bocian czarny, zielonka, bielik, kania rdzawam, kropiatka, batalion, orlik krzykliwy, kormoran, wąsatka. Flora Parku jest różnorodna i związana przede wszystkim z siedliskami bagiennymi, wilgotnymi i wodnymi. Występują tu 42 gatunki roślin chronionych, z których najwięcej stanowisk mają: bluszcz pospolity, grąźel żółty, sromotnik bezwstydnny, widłak goździsty, listera jajowata, salwinia pływająca, kruszczyk szerokolistny, storczyk majowy, barwinek pospolity i wawrzynek wilczełyko. Również flora Stawów Milickich, szczególnie związana z siedliskami wodnymi, bagiennymi i torfowiskowymi, bogata jest w gatunki wyjątkowo rzadkie, mające niewiele stanowisk w Polsce i Europie np.: storczyk miodokwiat krzyżowy, fiołek mokradłowy, namulnik brzegowy, cibora brunatna, sit błotny. Oprócz ornitofauny, będącej niewątpliwie największym walorem tego terenu, w Parku żyje 51 gatunków ssaków, 13 gatunków płazów i 6 gatunków gadów. W Baryczy stwierdzono występowanie 29 gatunków ryb, wśród których są również niezwykle rzadkie, jak np. koza złota i kiełb białopłetwy. Innym, interesującym i ważnym elementem krajobrazu tego terenu są parki podworskie (13 obiektów). Najbardziej znanym, głównie dzięki wspomniałym, starym różanecznikom, jest romantyczny park angielski przy Zespole Szkół Leśnych w Miliczu. Cenne są również parki w Sułowie i Żmigrodzie oraz bardzo bogate w gatunki drzew i krzewów arboretum w Postolinie.

## 2.2. DZIEDZICTWO KULTUROWE

### Wykaz zabytków architektury i budownictwa:

- **Dawna kaplica, ob. remiza strażacka** murowana z pocz. XX w.
- **Budynek stacji transformatorowej** z około 1915 r.
- **Domy mieszkalne i zabudowa gospodarcza** z końca XIX w. i pocz. XX w.
- **Obora nr 9** murowana, z końca XIX w.
- **Dom mieszkalny nr 13** murowany, z końca XIX w.
- **Dom mieszkalny nr 17** murowany, z 1911 r.
- **Dom mieszkalny nr 24** murowany, z pocz. XX w.
- **Dom mieszkalny nr 32** murowany, z pocz. XX w.
- **Dom mieszkalny nr 33** murowany, z XX w.
- **Dom mieszkalny nr 34** murowany z ok. 1910 r.
- **Dom mieszkalny nr 35** murowany, z XIX/XX w.

Wieś Brzyków ze względu na swoje aspekty dziedzictwa kulturowego podlega również dwóm strefom ochrony konserwatorskiej:

**1. Strefa „A” ścisłej ochrony konserwatorskiej** obejmuje obszar, na którym elementy dawnego układu przestrzennego zachowały się w stanie nienaruszonym lub jedynie nieznacznie zniekształconym. W strefie tej zakłada się pierwszeństwo wymagań konserwatorskich nad wszelką działalnością inwestycyjną, gospodarczą i usługową. Strefa „A” równoznaczna jest ze strefą ochrony zabytków archeologicznych. W zakresie ochrony zabytków archeologicznych obowiązują ustalenia jak dla stanowisk archeologicznych.

Wyznaczono Strefę „A” ochrony konserwatorskiej dla następujących stanowisk znajdujących się na terenie miejscowości Brzyków:

37. Ślad osadniczy – neolit

Osada – II okres epoki brązu

Osada – kultura łużycka

Cmentarzysko - kultura pomorska, wczesny okres lateński

Osada – kultura przeworska

Ślad osadniczy – pradzieje

Nr stanowiska 4/44

Nr obszaru AZP 74-29

Stanowisko to położone jest ok. 500 m na północ od wsi po prawej stronie drogi do Domanowic.

Jest to stanowisko o dużej wartości naukowej, położone na działkach nr 270/1, 271/1, 82/2, 98/1

Obecnie wnioskuje się o wpisanie stanowiska do rejestru zabytków.

40. Cmentarzysko ciałopalne – kultura przeworska (późny laten)

Ślad osadniczy – pradzieje

## PLAN ODNOWY MIEJSCOWOŚCI BRZYKÓW NA LATA 2010-2017

Nr stanowiska 9/6

Nr obszaru AZP 75-29

Położone jest ono w zachodniej części wsi za zabudowaniami, na obszarze polnym.

Jest to stanowisko o dużej wartości naukowej, położone na działce nr 74;

Obecnie wnioskuje się o wpisanie stanowiska do rejestru zabytków.

**2. Strefa „OW” ochrony konserwatorskiej** obejmuje obszary o stwierdzonej lub domniemanej zawartości ważnych relikwów archeologicznych. Dotyczy to miejscowości o metryce średniowiecznej i nowożytniej oraz obszarów o zachowanych relikwach pradziejowego i historycznego osadnictwa.

Strefą „OW” na obszarze sołectwa Brzyków wyznaczono w **granicach nowożytnego siedliska miejscowości o średniowiecznej metryce, wzmiankowanej w 1203r.**

### 2.3. OBIEKTY I TERENY

W pobliżu miejscowości znajdują się tereny doskonałe do organizacji wypraw rowerowych i pieszych, z których coraz wcześniej korzystają nie tylko mieszkańcy gminy, ale również pobliskich miast. Przez miejscowość przebiega międzynarodowa **trasa rowerowa R-9 Morze Adriatyckie – Morze Bałtyckie** (Pula - Triest - Ljubljana - Graz - Wiedeń - Brno - Nachod - Głuchołazy - Wałbrzych - Wrocław - Poznań - Bydgoszcz - Tuchola - Kościerzyna - Kartuzy - Gdańsk – Władysławowo) - odcinek: Wrocław Pawłowice - Trzebnica - Ruda Sułowska (48 km). Trasa o zasięgu międzynarodowym umożliwia długodystansową turystykę rowerową, prowadząc ruch rowerowy między głównymi aglomeracjami, przejściami granicznymi, najciekawszymi obszarami cennymi przyrodniczo m.in. w pobliżu miejscowości Brzyków.

Zdjęcie 8 Przebieg Międzynarodowej Trasy Rowerowej wzdłuż miejscowości Brzyków



Źródło: Opracowanie własne na podstawie mapy na stronie <http://www.trzebnica.pl>

## PLAN ODNOWY MIEJSCOWOŚCI BRZYKÓW NA LATA 2010-2017

Ponadto w Brzykowie znajduje się boisko do piłki nożnej oraz świetlica wiejska, a także oddany niedawno do użytku plac zabaw dla dzieci. Na terenie świetlicy młodzież spędza swój wolny czas, a także dochodzi tam m.in. do organizowania imprez okolicznościowych, spotkań mieszkańców z sołtysem oraz organizowania zajęć pozalekcyjnych dla młodzieży.

Zdjęcie 9 Plac zabaw w Brzykowie



Źródło: Internet

### 2.4. INFRASTRUKTURA SPOŁECZNA

Do użytku społeczności zamieszkującej miejscowość Brzyków należy m.in. boisko do gry w piłkę nożną, a także plac zabaw dla dzieci. W skład infrastruktury społecznej Brzykowa wchodzi również funkcjonująca tam świetlica wiejska, której użytkowanie ze względu na jej stan techniczny jest obecnie ograniczone.

Ponadto w miejscowości znajduje się odremontowany budynek OSP, który na przemian ze świetlicą stanowi miejsce spotkań mieszkańców. Miejscowość ta nie posiada żadnej sali gminnej, czy też domu kultury. W przedstawionych obiektach infrastruktury organizowane są również imprezy okolicznościowe.

W powiecie trzebnickim działają obecnie dwa szpitale – Szpital Rehabilitacyjny w Żmigrodzie i Szpital Powiatowy im. św. Jadwigi w Trzebnicy.

# PLAN ODNOWY MIEJSCOWOŚCI BRZYKÓW NA LATA 2010-2017

## 2.5. INFRASTRUKTURA TECHNICZNA

Miejscowość Brzyków jest zaopatrzoną w następującą infrastrukturę techniczną:

**Energetyka** – miejscowość Brzyków jest w 100% zelektryfikowana. Do każdego z budynków podłączona jest sieć elektryczna.

Na infrastrukturę elektroenergetyczną w Gminie Trzebnica składają się linie wysokiego i średniego napięcia, w tym dwie linie 110 kV, oraz stacja redukcyjna GPZ zlokalizowana w mieście.

**Sieć wodociągowa** – Brzyków jest w 100% zwodociągowany, choć w miejscowości nie znajduje się stacja ujęcia wody.

Zaopatrzenie gminy w wodę realizują na dwa podmioty: Związek Gmin Bychowo, obsługujący północną część gminy oraz Usługi Komunalne WodNik Sp. z o.o. na pozostałym terenie. Woda czerpana jest z 9 studni głębinowych i jednego ujęcia powierzchniowego.

Zaopatrzenie gminy Trzebnica w wodę następuje poprzez wodociągi grupowe i zbiorowe.

**Tabela 5 Sieć wodociągowa i sanitarna w gminie Trzebnica**

Gmina	Sieć (w km)		Przyłącza do budynków mieszkalnych	
	wodociągowa rozdzielcza	kanalizacyjna	wodociągowa	kanalizacyjna
Trzebnica	182	29	1137	1 065
w tym miasto:	64	29	266	1 065
Powiat ogółem	650	116	14 039	3 531

Źródło: Rocznik Statystyczny Województwa Dolnośląskiego 2005, s. 159;

Jak wynika z tabeli powyżej w Gminie Trzebnica przyłączonych jest 1065 osób do kanalizacji sanitarnej i 1137 do kanalizacji wodociągowej w całej gminie.

**Sieć telekomunikacyjna** – w miejscowości Brzyków znajduje się sieć telekomunikacyjna, do której są podłączone budynki. Sieć tą dostarcza ogólnokrajowe przedsiębiorstwo telekomunikacyjne. Sieć telekomunikacyjna występuje w postaci linii kablowych podziemnych i napowietrznych oraz linii kablowych w kanalizacji teletechnicznej.

**Sieć kanalizacji sanitarnej** – w Brzykowie nie istnieje kanalizacja sanitarna. Mieszkańcy odprowadzają ścieki bytowe do szamb przydomowych, które są następnie opróżniane przez beczkowsy i wywożone do oczyszczalni ścieków.

Miasto Trzebnica posiada system kanalizacji ogólnospławnej, która przejmuje wody opadowe i ścieki sanitarne. Ścieki przed wprowadzeniem do kanalizacji są czasowo przetrzymywane w szambach przydomowych, gdzie są wstępnie podczyszczane.

## PLAN ODNOWY MIEJSCOWOŚCI BRZYKÓW NA LATA 2010-2017

Pozostałe miejscowości gminy Trzebnica nie posiadają systemowych urządzeń do odprowadzania ścieków.

**Gospodarka odpadami** – odpady gromadzone przez mieszkańców są raz w miesiącu odbierane przez firmę zajmującą się usługami komunalnymi i transportowane na niedawno powstałe składowisko odpadów nieopodal wsi Marcinowo.

**Drogi** – przez Brzyków przechodzi droga powiatowa, posiadająca nawierzchnię asfaltową oraz droga gminna o nawierzchni sypkiej.

Długość dróg gminnych Trzebnicy wynosi łącznie 72km. Z pośród 86 ulic miejskich 8 nie posiada żadnego oświetlenia. Pozostałe drogi gminne są oświetlone, jednak nie na całej długości.

Długość dróg miejskich wynosi 23 km z czego 20,6 km to drogi utwardzone.

Długość dróg wiejskich wynosi 49 km w tym 32,3 km to drogi utwardzone.

Przez miejscowość Brzyków ani w jej okolicy nie przechodzą tory kolejowe PKP.

Komunikacja autobusowa lokalna w pełni zaspakaja potrzeby mieszkańców. Autobusy PKS kursują przez Brzyków na trasie:

- Trzebnica - Nowy Dwór - Brzyków - Komorówko - Domanowice - Kaszyce Wielkie - Kaszyce Milickie - Przedkowice - Powidzko - Kanclerzowice - Grądzik - Żmigród
- Trzebnica - Nowy Dwór - Brzyków - Komorówko - Domanowice - Kaszyce Wielkie - Kaszyce Milickie - Przedkowice - Dobrosławice - Przedkowice - Powidzko - Osiek - Osiek Mały - Kanclerzowice - Żmigród
- Trzebnica - Nowy Dwór - Brzyków - Komorówko - Domanowice - Przeborów - Koniowo - Przeborów - Domanowice - Kaszyce Wielkie - Kaszyce Milickie - Przedkowice - Powidzko - Kanclerzowice - Grądzik - Żmigród

### 2.6. GOSPODARKA I ROLNICTWO

W Gminie Trzebnica w roku 2009 funkcjonowało 2327 podmiotów gospodarczych.

Tabela 6 Podmioty gospodarcze funkcjonujące na terenie Gminy Trzebnica

<b>Ogółem</b>	jed.gosp.	2 327
<b>Sektor publiczny</b>		
Podmioty gospodarki narodowej ogółem	jed.gosp.	85
Państwowe i samorządowe jednostki prawa budżetowego ogółem	jed.gosp.	50
<b>Sektor prywatny</b>		
Podmioty gospodarki narodowej ogółem	jed.gosp.	2 242
Osoby fizyczne prowadzące działalność gospodarczą	jed.gosp.	1 697
Spółki handlowe	jed.gosp.	87
Spółki handlowe z udziałem kapitału zagranicznego	jed.gosp.	18
Spółdzielnie	jed.gosp.	15

## PLAN ODNOWY MIEJSCOWOŚCI BRZYKÓW NA LATA 2010-2017

Fundacje	jed.gosp.	5
Stowarzyszenia i organizacje społeczne	jed.gosp.	56

Źródło: Dane GUS, stan na 31.12.2009 r.

Jak wynika z tabeli powyżej zdecydowana większość podmiotów stanowił sektor prywatny.

Mieszkańcy Brzykowa trudnią się rolnictwem, sadownictwem oraz pracują w firmach znajdujących się zarówno w Brzykowie, jak i innych miejscowościach.

Na terenie miejscowości Brzyków działają następujące przedsiębiorstwa:

- P.H. „GROSZ” Grodzicka Iwona
- „PROINSTAL” Obała Sławomir
- Usługi Ogólnobudowlane Łaskawski Piotr
- Indywidualna Specjalistyczna Praktyka Lekarska Dajczer-Kaczmarzyk Stanisława
- Indywidualna Specjalistyczna Praktyka Lekarska Kaczmarzyk Janusz
- Sklep Spożywczo-Przemysłowy Niedźwiedź Jadwiga
- Grech Katarzyna
- Usługi Transportowe Winkler Marian
- Usługi Transportowe Winkler Tomasz
- Zakład Instalowania Sanitarnego i Ogrzewania Cisek Andrzej
- P.H.U. INSTAL-BUD Zakład Instalacyjno-Budowlany Cisek Łukasz
- Usługi Transportowe Świdzińska Anna

Zdecydowana większość mieszkańców czerpie jednak dochody z pracy zarobkowej w firmach znajdujących się w Trzebnicy, Obornikach Śląskich i we Wrocławiu.

Powiat trzebnicki należy do wydzielonego w 2000 roku, w ramach *Strategii rozwoju obszarów wiejskich*, regionu rolniczo-rekreacyjnego. Charakteryzuje się on średnimi warunkami dla rozwoju produkcji rolniczej. Wskaźnik jakości rolniczej przestrzeni produkcyjnej określony został przez IUNG na poziomie 60 – 80 pkt. Jest to także region o stosunkowo dużym udziale powierzchni zalesionej, co ma związek z przewagą słabych gleb.

W strukturze użytkowania gruntów dominują użytki rolne, stanowiące 61.6% powierzchni powiatu. Lasy i grunty leśne zajmują 26.3%, natomiast pozostałe grunty i nieużytki 12,1%. W strukturze użytków rolnych przewagę stanowią grunty orne (około 80%). Ich największa koncentracja występuje na obszarze gminy Żmigród i Trzebnica.

Największa koncentracja gospodarstw rolnych ma miejsce na terenie gminy Trzebnica (25% wszystkich gospodarstw w powiecie).

W strukturze działalności gospodarstw rolnych poszczególnych gmin udział działalności rolniczej zarejestrowano w gminie Trzebnica wynosi 68.3% gospodarstw w gminie.<sup>3</sup>

<sup>3</sup> Dane ze Strategii Zrównoważonego Rozwoju Powiatu Trzebnickiego na lata 2007-2015



### 2.7. KAPITAŁ SPOŁECZNY I LUDZKI

W Brzykowie istnieje również drużyna piłkarska „Płomień Brzyków”, która czynnie bierze udział w rozgrywkach ligowych.

Zdjęcie 10 Drużyna piłkarska „Płomień Brzyków”



Źródło: <http://plomienbrzykow.blogspot.com/>

We wsi Brzyków działa ponadto Ochotnicza Staż Pożarna, a w trakcie zakładania jest również Koło Gospodyń Wiejskich. W lokalnej świetlicy wiejskiej (która obecnie wymaga remontu), bądź też wyremontowanym budynku OSP często odbywają się wszelkiego rodzaju zabawy okolicznościowe oraz spotkania mieszkańców wsi, w tym także młodzieży.

Życie kulturalne i towarzyskie mieszkańców Brzykowa odbywa się w Trzebnicy, w której znajduje się kino, biblioteka, ośrodek kultury, obiekty sportowe lub we Wrocławiu.

### 3. OCENA MOCNYCH I SŁABYCH STRON MIEJSCOWOŚCI, W KTÓREJ BĘDZIE REALIZOWANA OPERACJA

Efektywną metodą identyfikacji słabych i silnych stron miejscowości oraz badania szans i zagrożeń, jakie stoją przed miejscowością jest analiza SWOT. Zawiera ona określenie czterech grup czynników:

- „**mocnych stron**” - uwarunkowań wewnętrznych, które stanowią silne strony miejscowości i które należy wykorzystane sprzyjać będą jej rozwojowi (utrzymać je jako mocne, i na których należy oprzeć jej przyszły rozwój);
- „**słabych stron**” - uwarunkowań wewnętrznych, które stanowią słabe strony miejscowości i które nie wyeliminowane utrudniać będą jej rozwój (ich oddziaływanie należy minimalizować);
- „**szans**” - uwarunkowań zewnętrznych, które nie są bezpośrednio zależne od zachowania społeczności wiejskiej, ale które mogą być traktowane jako szanse, i przy odpowiednio podjętych przez nią działaniach, wykorzystane jako czynniki sprzyjające rozwojowi miejscowości;
- „**zagrożeń**” - uwarunkowań zewnętrznych, które także nie są bezpośrednio zależne od zachowania społeczności wiejskiej, ale które mogą stanowić zagrożenie dla jej rozwoju. Przedstawiona poniżej analiza mocnych i słabych stron oraz szans i zagrożeń jest syntezą poszczególnych obszarów życia społeczno-gospodarczego miejscowości.

Analiza SWOT jest kontynuacją i podsumowaniem diagnozy stanu miejscowości i w niej znajduje uzasadnienie większość rozstrzygnięć. Przeprowadzenie analizy SWOT jest jednym z czynników umożliwiających podjęcie prawidłowej decyzji na podstawie posiadanych informacji. Umożliwia usystematyzowanie danych dotyczących projektu i podpowiada kierunki rozwiązań. Przeprowadzenie jej jest niezbędne do prawidłowej oceny sytuacji.

**S (Strengths) – mocne strony:** wszystko to, co stanowi atut, przewagę miejscowości

**W (Weaknesses) – słabe strony:** wszystko to, co stanowi słabość, barierę w miejscowości

**O (Opportunities) – szanse:** wszystko, co stwarza dla miejscowości szansę korzystnej zmiany

**T (Threats) – zagrożenia:** wszystko, co stwarza dla miejscowości niebezpieczeństwo zmiany niekorzystnej

Tabela 7 Ocena warunków życia przez mieszkańców Brzykowa

SKALA: 5 - BARDZO DOBRZE, 4 - DOBRZE, 3 - PRZECIĘTNIE, 2 - ŹLE, 1- BARDZO ŹLE	
Lokalny rynek pracy (możliwości znalezienia pracy na terenie Gminy)	2
Opieka społeczna	2
Opieka zdrowotna	3
Warunki mieszkaniowe	3
Bezpieczeństwo mieszkańców	4
Przedszkola	1
Szkoły podstawowe	4
Gimnazja	3

## PLAN ODNOWY MIEJSCOWOŚCI BRZYKÓW NA LATA 2010-2017

Dostępność do kultury i rozrywki	2
Dostępność do sportu i rekreacji	3
Dostępność do infrastruktury telekomunikacyjnej (telefony stacjonarne, Internet itp.)	4
Wodociągi i jakość wody	4
Kanalizacja	1
Stan dróg	2
Stan środowiska naturalnego	3
Gastronomia	2
Placówki handlowe	3
Placówki usługowe	3
Placówki pocztowe	3

Źródło: Opracowanie własne na podstawie konsultacji z mieszkańcami Brzykowa

Tabela 8 Ocena inwestycji pod kątem potrzeby ich realizacji przez mieszkańców Brzykowa

SKALA: 1 - INWESTYCJA NAJMNIEJ POŻĄDANA, 5 - NAJBARDZIEJ POŻĄDANA		
Remonty i budowa dróg		4
Budowa infrastruktury około drogowej	Oświetlenie uliczne	1
	Chodniki i ścieżki uliczne	5
	Zatoczki autobusowe i przystanki	5
	Inne np. sygnalizacja świetlna	1
Poprawa bezpieczeństwa publicznego		2
Rozbudowa i modernizacja sieci wodociągowej		2
Rozbudowa i modernizacja sieci kanalizacyjnej		5
Budowa oczyszczalni przydomowych		5
Wydzielenie i uzbrojenie gruntów dla inwestorów		5
Aktywne wspieranie lokalnych przedsiębiorców i poszukiwanie inwestorów zastępczych		3
Budowa i modernizacja budynków oświatowych (szkół, przedszkoli)		2
Budowa i modernizacja budynków użyteczności publicznej (świetlic, ośrodków zdrowia, domów kultury itp.)		5
Budowa obiektów sportowo-rekreacyjnych		5
Tworzenie warunków do rozwoju budownictwa mieszkaniowego		5
Działania w zakresie zbiórki, selekcji i wywożenia odpadów		3
Umożliwianie rozwoju usług gastronomiczno-hotelarskich i agroturystycznych		2
Poprawa estetyki Gminy (np. nowe tereny zielone)		3
Szersze wspieranie działań kulturowych, artystycznych i promocja Gminy		5
Modernizacja istniejących obiektów historycznych		3

## PLAN ODNOWY MIEJSCOWOŚCI BRZYKÓW NA LATA 2010-2017

Zwiększenie pomocy dla najuboższych	3
-------------------------------------	---

Źródło: Opracowanie własne na podstawie konsultacji z mieszkańcami Brzykowa

Na podstawie analizy zasobów gminy Trzebnica oraz sołectwa Brzyków, konsultacji społecznych przeprowadzonych w formie zapytań z mieszkańcami i liderami lokalnymi sporządzono analizę SWOT, która stanowi punkt wyjścia dla wyznaczenia i realizacji wizji rozwoju miejscowości. Technika analityczna SWOT polega na posegregowaniu posiadanej informacji o gminie na cztery grupy (cztery kategorie czynników strategicznych):

<i>Mocne Strony</i>	<i>Słabe Strony</i>
<ul style="list-style-type: none"><li>• bliskość Wrocławia – największej aglomeracji województwa;</li><li>• walory turystyczne regionu;</li><li>• brak przemysłu uciążliwego ekologicznie;</li><li>• poczucie bezpieczeństwa mieszkańców;</li><li>• podstawowa infrastruktura drogowa, w tym występowanie powiatowej drogi asfaltowej;</li><li>• mało skażone środowisko;</li><li>• funkcjonowanie sklepu spożywczego;</li><li>• istniejące firmy handlowo-usługowe;</li><li>• infrastruktura wodociągowa;</li><li>• sieć telekomunikacyjna;</li><li>• położenie wzdłuż Międzynarodowej Trasy Rowerowej R-9;</li><li>• korzystne położenie i warunki dla rozwoju infrastruktury rekreacyjno-turystycznej;</li><li>• podstawowa infrastruktura sportowo-rekreacyjna (boisko sportowe, świetlica);</li><li>•</li><li>• występowanie w pobliżu miejsc uzdrowiskowych;</li></ul>	<ul style="list-style-type: none"><li>• brak połączeń PKP;</li><li>• zły stan systemu dróg lokalnych, szczególnie drogi gminnej;</li><li>• brak infrastruktury około drogowej (zatoczki autobusowe, przystanki, chodniki i ścieżki uliczne)</li><li>• zbyt mały poziom świadomości mieszkańców (ekologicznej, społecznej)</li><li>• niezadawalający stan infrastruktury turystycznej;</li><li>• brak infrastruktury kanalizacji sanitarnej;</li><li>• niedostateczna estetyka zagród i zaniedbane gospodarstwa;</li><li>• niewielka ilość organizacji społecznych;</li><li>• zbyt mała wiedza i umiejętności w zakresie zdobywania środków i pomocy zewnętrznej;</li><li>• zbyt mało miejsc pracy we wsi i okolicy;</li><li>• zbyt mała ilość placówek handlowych, obiektów gastronomicznych, itp.;</li></ul>

## PLAN ODNOWY MIEJSCOWOŚCI BRZYKÓW NA LATA 2010-2017

<i>Szanse</i>	<i>Zagrożenia</i>
<ul style="list-style-type: none"> <li>• efektywne wykorzystanie środków zewnętrznych dla inwestycji w ochronę środowiska;</li> <li>• korzystanie z możliwości zewnętrznego finansowania inwestycji, w tym z dotacji unijnych;</li> <li>• większa dbałość o zabytki;</li> <li>• tworzenie warunków do rozwoju budownictwa mieszkaniowego;</li> <li>• budowa bazy turystycznej i agroturystycznej;</li> <li>• rozbudowa i modernizacja sieci kanalizacyjnej i wodociągowej;</li> <li>• wzrost zaangażowania społecznego i współpracy lokalnych działaczy;</li> <li>• powołanie organizacji społecznych;</li> <li>• nowe miejsca pracy;</li> <li>• rozwój rolnictwa i sadownictwa zgodnie z unijnymi standardami;</li> <li>• rozwinięcie funkcji turystycznych;</li> <li>• wypromowanie miejscowości jako atrakcyjnej dla turystyki i rekreacji;</li> <li>• utworzenie trasy rowerowej;</li> <li>• zwiększone zapotrzebowanie na dobrej jakości produkty rolne i rozwój rolnictwa, sadownictwa oraz rozwój usług handlowych i rzemieślniczych;</li> </ul>	<ul style="list-style-type: none"> <li>• wzrost poziomu zanieczyszczenia środowiska zwłaszcza na terenach wiejskich na skutek znacznej rozbudowy infrastruktury;</li> <li>• ujemny przyrost naturalny;</li> <li>• odpływ ludzi młodych i wykształconych;</li> <li>• bezrobocie;</li> <li>• ograniczenie wydatków inwestycyjnych;</li> <li>• ograniczenie możliwości dla rodzimego kapitału na rzecz zagranicznego;</li> <li>• rozwój patologii społecznej;</li> <li>• znaczne koszty ponoszone na rzecz tworzenia nowych miejsc pracy;</li> <li>• ubożenie społeczeństw;</li> <li>• wyludnienie wsi;</li> <li>• niewykorzystanie dóbr krajobrazowych i architektonicznych w rozwoju miejscowości;</li> <li>• brak zakładów pracy w pobliżu miejscowości;</li> <li>• niszczenie zabytków historycznych;</li> <li>• niskie wydatki inwestycyjne na infrastrukturę.</li> </ul>

### **Wnioski z analizy SWOT:**

Jednym z Największych elementów determinujących rozwój miejscowości Brzyków jest posiadanie walorów przyrodniczych oraz położenie wzdłuż Międzynarodowej Trasy Rowerowej R-9 oraz posiadanie zabytkowych zabudowań. Ponadto do atutów miejscowości zaliczyć można korzystne i atrakcyjne sąsiedztwo dużej aglomeracji i miasta powiatowego (Trzebnica, Wrocław). Niewątpliwą szansę dla rozwoju Brzykowa stanowi możliwość pozyskania środków finansowych na inwestycje z funduszy UE oraz ciągła rozbudowa infrastruktury turystycznej i agroturystycznej.

Do największych zagrożeń, które mają znaczący wpływ na rozwój i odnowę wsi Brzyków zaliczyć można marginalizację połączeń komunikacji autobusowej poza region gminy i brak połączeń PKP. Sytuacja ta powoduje utrudnienia w podjęciu zatrudnienia w miastach oraz dostęp do ośrodków ochrony zdrowia, kultury itp. Innymi czynnikami stojącymi na drodze ku rozwojowi miejscowości jest ujemny przyrost naturalny, odpływ

## PLAN ODNOWY MIEJSCOWOŚCI BRZYKÓW NA LATA 2010-2017

młodych ludzi np. do większych aglomeracji miejskich, bezrobocie i wysokie koszty tworzenia nowych miejsc pracy, zły stan infrastruktury drogowej oraz brak infrastruktury kanalizacyjnej i melioracyjnej. Ponadto, poważnym wyzwaniem jest również brak odpowiedniej infrastruktury wypoczynkowej, społecznej oraz brak bazy turystycznej, pomimo istniejących dogodnych warunków przyrodniczych.

**Zapewnienie optymalnego rozwoju społeczno - gospodarczego oraz stworzenie możliwie jak najlepszych warunków życia i pracy jej mieszkańców** będzie możliwe poprzez realizację celów szczegółowych, ustalonych podczas spotkań z mieszkańcami, radą sołecką, sołtysem.

Warunkiem koniecznym osiągnięcia stawianych celów jest zapewnienie odpowiedniego poziomu finansowania ze strony władz gminnych, samorządów wyższego szczebla, instytucji dysponujących środkami unijnymi, przedsiębiorstw użyteczności społecznej oraz firm prywatnych. Taka możliwość pojawia się dzięki Funduszom Unii Europejskiej: w *Programie Rozwoju Obszarów Wiejskich na lata 2007-2013* w ramach *Osi 3 Jakość życia na obszarach wiejskich i różnicowanie gospodarki wiejskiej*, w tym działania: *Podstawowe usługi dla gospodarki i ludności wiejskiej* oraz *Odnowa i Rozwój Wsi*. Udzielana pomoc finansowa jest na realizację projektów dotyczących szeroko rozumianej odbudowy wsi zarówno w aspekcie gospodarczym jak i społeczno - kulturowym.

---

### WIZJA ROZWOJU MIEJSCOWOŚCI BRZYKÓW

---

#### Wygląd wsi Brzyków:

- wieś posiada charakter turystyczno-rekreacyjny,
- wysoki poziom ochrony środowiska przyrodniczego,
- poprawa stanu technicznego i estetycznego zabudowań,
- drogi dojazdowe i lokalne są bardzo dobre, wewnątrz wsi są chodniki, całość jest bezpieczna, wygodna i dobrze oświetlona. Przy ulicy są zatoczki autobusowe i przystanki,
- we wsi i okolicy są ścieżki edukacyjne, ścieżki zdrowia, szlaki turystyczne (rowerowe, piesze),
- ogrzewanie budynków nie powoduje nadmiernego zanieczyszczenia powietrza,

#### Mieszkańcy i ich aktywność:

- organizacja imprez masowych takich jak noc świętojańska, dożynki, sylwester i wiele innych (dzień babci, dziadka, dziecka, kobiet, andrzejki, mikołajki),
- w dni wolne obywają się we wsi dyskoteki, imprezy lokalne i okolicznościowe,
- powstanie rozbudowanego kompleksu sportowo-rekreacyjnego,
- rozbudowa istniejącej infrastruktury sportowej i rekreacyjnej,
- zawiązanie współpracy z innymi sołectwami,
- powstanie aktywnych grup zajmujących się rozwojem miejscowości.
- bezrobocie będzie znacznie mniejsze, zwłaszcza wśród ludzi młodych,
- poprawa sytuacji materialnej mieszkańców,
- działają różne koła zainteresowań, między innymi takie jak teatralne dla dzieci, plastyczne, muzyczne,

## PLAN ODNOWY MIEJSCOWOŚCI BRZYKÓW NA LATA 2010-2017

- dzieci mogą bawić się na placu zabaw,
- mieszkańcy cechują się wysoką odpowiedzialnością za środowisko przyrodnicze i zachowanie tradycji.

### Aktywność gospodarcza:

- stworzenie odpowiednich warunków dla rozwoju rekreacji i turystyki,
- gospodarstwa rolne spełniają wymogi rolnictwa proekologicznego oraz produkują dobrej jakości żywność,
- spadek bezrobocia i poprawa sytuacji na lokalnym rynku pracy oraz rozwój przedsiębiorczości we wsi,
- wieś posiada wyznaczone i przygotowane tereny pod inwestycje – budownictwo mieszkaniowe, rezydencje i usługi,
- infrastruktura we wsi jest w dobrym stanie i sprzyja przedsiębiorczości.

---

### CEL GŁÓWNY

---

***Głównym celem Planu Odnowy Miejscowości Brzyków jest zaspokojenie potrzeb mieszkańców na infrastrukturę społeczną sprzyjającą harmonijnemu rozwojowi miejscowości.***

---

### CELE SZCZEGÓŁOWE

---

#### Wygląd wsi Brzyków:

##### ***Cel 1: Modernizacja i remont infrastruktury drogowej i okołodrogowej:***

- ocena jakości dróg, poboczy, chodników i ścieżek ulicznych oraz ustalenie koniecznego zakresu prac,
- opracowanie dokumentacji i pozyskanie środków na realizację prac na drogach lokalnych,
- remonty i modernizacja dróg,
- modernizacja oraz budowa chodników i przepustów,

##### ***Cel 2: Wprowadzenie nowoczesnej gospodarki odpadami:***

- segregacja śmieci

##### ***Cel 3: Poprawa estetyki wsi, wyglądu gospodarstw i budynków:***

- określenie charakterystycznych dla wsi elementów architektury i opracowanie założeń do zachowania ładu architektoniczno-przestrzennego wsi,
- organizacja cyklicznego konkursu na najlepiej zagospodarowane obejście i ogródek we wsi z cechami wkomponowania w krajobraz wsi i okolicy,
- remont budynków i elewacji oraz odnowienie dachów, ogrodzeń i małej architektury we wsi zgodnie z przyjętymi cechami właściwymi dla zachowania swoistości wsi,

## PLAN ODNOWY MIEJSCOWOŚCI BRZYKÓW NA LATA 2010-2017

- wkomponowanie zieleni wsi w otaczającą przyrodę – program realizowany wspólnie z organizacjami ekologicznymi.

### Mieszkańcy i ich aktywność

**Cel 1:** *Odpowiednie wyposażenie świetlicy oraz remont i rozbudowa innych miejsc aktywności mieszkańców takich jak: miejsca na imprezy lokalne, boisko. Wyposażenie w odpowiednie urządzenia i sprzęt:*

- dostosowanie budynku świetlicy i otoczenia do pełnienia funkcji lokalnego centrum aktywności mieszkańców (kulturalne, artystyczne, sportowo-rekreacyjne, edukacyjne, informacji turystycznej, rozwoju rzemiosła i produktu lokalnego, zabaw dzieci, itp.),
- modernizacja i rozbudowa kompleksu sportowo-rekreacyjnego w oparciu o istniejące boisko
- zaplecze sanitarne i socjalne,
- ścieżki zdrowia i rekreacji,
- wyposażenie w sprzęt,
- miejsce do organizacji imprez masowych i festynów,
- miejsce odpoczynku na szlakach rowerowych i turystycznych,

**Cel 2:** *Podniesienie rangi wsi w gminie i regionie:*

- rozwijanie imprez masowych,
- współorganizowanie imprez z okolicznymi miejscowościami w celu jednoczenia wsi oraz promocji w regionie,
- wspólne organizowanie z Gminą przedsięwzięć w miejscowości - występowanie z inicjatywą,
- coroczne organizowanie spotkania warsztatowego dotyczącego oceny realizacji Planu i planowania działań na najbliższy rok, wspólnie z Radą Gminy i Wójtem,
- uczestniczenie przedstawicieli miejscowości w sesjach Rady Gminy.

**Cel 3:** *Większa aktywność i świadomość mieszkańców w różnych dziedzinach. Nabycie umiejętności zdobywania pomocy z zewnątrz.*

- współorganizowanie z różnymi organizacjami i podmiotami szkoleń, warsztatów, wyjazdów studyjnych w celu podnoszenia umiejętności mieszkańców szczególnie z zakresu: samoorganizacji, ekologii, przedsiębiorczości, postawy obywatelskiej, współpracy, ochrony przyrody i krajobrazu w regionie,
- przygotowanie akcji edukacyjnych w ramach organizowanych imprez,
- wspólne organizowanie imprez wiejskich,
- organizowanie, co najmniej raz w roku, spotkania mieszkańców na którym omawiane będą ważne sprawy dla wsi,
- organizowanie działań na rzecz rozwoju wsi z aktywnym udziałem mieszkańców,
- zorganizowanie się mieszkańców w grupy formalne i nieformalne.

**Cel 4:** *Lepszy dojazd do wsi, zwłaszcza komunikacją zbiorową:*

- współpraca z Gminą w celu poprawienia i na bieżąco usprawniania dojazdu do miejscowości,
- pomoc dla mieszkańców miejscowości w zorganizowaniu własnej działalności związanej z transportem osób,



# PLAN ODNOWY MIEJSCOWOŚCI BRZYKÓW NA LATA 2010-2017

## Aktywność gospodarcza:

**Cel 1:** *Dobre przygotowanie do obsługi turystyki, rekreacji, edukacji (np.: miejsca noclegowe, miejsca odpoczynku na trasach turystycznych, rozwój szlaków, ścieżek edukacyjnych).*

- budowa, modernizacja i utrzymania infrastruktury związanej z turystyką i rekreacją w oparciu o potencjał lokalny,
- przygotowanie ścieżek turystycznych i edukacyjnych, zdrowotnych oraz lokalnych przewodników do oprowadzania turystów,
- uzupełnienie szlaków turystycznych, ścieżek edukacyjnych, rekreacyjnych i zdrowotnych z odpowiednimi miejscami do odpoczynku,
- rozwój agroturystyki – pomoc w pozyskaniu wsparcia z zewnątrz,
- przygotowanie miejsc noclegowych dla turystów w kwaterach prywatnych,

**Cel 2:** *Rozwój małych przedsiębiorstw we wsi oraz rozwój agroturystyki. Wykorzystanie pomocy skierowanej na rozwój obszarów wiejskich, przedsiębiorczości, zasobów ludzkich:*

- przygotowanie się do pozyskania i wdrażania dostępnych środków wsparcia – krajowych i unijnych na rzecz rozwoju rolnictwa, małych i średnich przedsiębiorstw, społeczeństwa informacyjnego, rozwoju obszarów wiejskich,
- nawiązanie współpracy z organizacjami i firmami szkolącymi w zakresie przeprowadzenia kursów, szkoleń, warsztatów i innych form podnoszących umiejętności i aktywizujących zawodowo, zwłaszcza z zakresu usług turystycznych, rekreacji,
- organizacja wizyt studyjnych dla mieszkańców zainteresowanych agroturystyką i usługami turystycznymi w regionie, gdzie takie usługi funkcjonują,
- współpraca z organizacjami pozarządowymi, przedsiębiorcami i innymi podmiotami w celu stworzenia warunków do rozwijania tego rodzaju usług.

**Cel 3:** *Większe dochody rolników oraz sadowników i rozwój rolnictwa i sadownictwa zwłaszcza produkującego dobrą żywność, mało uciążliwego dla środowiska:*

- współpraca z okolicznymi wsiami oraz pobliskimi miastami w celu zorganizowania produkcji rolnej, która będzie dostarczała dobrej jakości żywność, w tym ekologiczną,
- pomoc w tworzeniu lokalnych grup producentów rolnych, którzy będą budowali wspólną markę produktu utożsamianego z wsią i regionem,
- w czasie imprez zorganizowanie targowiska, na którym turyści mogą kupić żywność bezpośrednio w wiosce od producentów (np.: ziemniaki, warzywa, drób, jaja i inne),
- uczestniczenie w regionalnych targach, jarmarkach, imprezach, wystawach.

**Cel 4:** *Przygotowanie terenów pod osadnictwo i przedsiębiorczość:*

- opracowanie miejscowego planu zagospodarowania przestrzennego dla wsi z terenami pod osadnictwo (w tym rezydencje) i aktywność gospodarczą,
- przygotowanie i wydanie informatora dla potencjalnych inwestorów,
- wspieranie organizacyjne oraz merytoryczne inwestorów w celu stworzenia dobrego klimatu dla rozwoju przedsiębiorczości oraz rozwoju budownictwa mieszkaniowego.

## PLAN ODNOWY MIEJSCOWOŚCI BRZYKÓW NA LATA 2010-2017

### 4. PLANOWANE INWESTYCJE W MIEJSCOWOŚCI BRZYKÓW

Tabela 9 planowane inwestycje w Brzykowie

L.p.	Zadanie	Szacunkowy koszt [zł]	Źródło finansowania	Termin realizacji [lata]
1.	Remont świetlicy wiejskiej	300 000	Budżet Gminy PROW 2007-2013 Odnowa i Rozwój Wsi Małe Projekty	2010 – 2011

Źródło: UM Trzebnica

Aktywne spędzanie czasu wolnego odgrywa istotną rolę w procesie rozwoju zdrowego społeczeństwa. Jest ono możliwe dzięki odpowiednio zagospodarowanej, bezpiecznej i różnorodnej bazie sportowej i rekreacyjnej. Funkcję takich obiektów z pewnością mogą pełnić należycie wyposażone i odremontowane świetlice. Aby zapewnić dzieciom i młodzieży prawidłowy rozwój niezbędne jest zapewnienie im pozalekcyjnej możliwości spędzania wolnego czasu, co przełoży się również na zapobiegnięcie powstawania patologii.

Realizacja wyżej wymienionego projektu ma na celu zaspokojenie potrzeb mieszkańców Brzykowa w zakresie infrastruktury społecznej oraz zapewnienia rozrywki osobom młodym. W miejscowości Brzyków brakuje należycie przygotowanych miejsc do spędzania wolnego czasu, które spełniałyby warunki techniczne i warunki bezpieczeństwa oraz zaspokajały w pełni potrzeby mieszkańców, w tym w szczególności dzieci i młodzieży.

## 5. SYSTEM WDRAŻANIA, MONITOROWANIA, OCENY ORAZ KOMUNIKACJI SPOŁECZNEJ

### A) SYSTEM WDRAŻANIA

System wdrażania Planu Odnowy Miejscowości jest realizowany w oparciu o system wdrażania pomocy strukturalnej Unii Europejskiej.

Poszczególne projekty będą wdrażane w oparciu o zasady wydatkowania środków według źródeł ich pochodzenia. Korzystanie ze środków własnych, jak i środków unijnych wymusza konieczność sprostania wielu wymogom formalnym określonym w odrębnych przepisach.

### **Instytucja Zarządzająca Planem Odnowy Miejscowości**

Rolę Instytucji Zarządzającej będzie pełnił specjalnie powołany przez Burmistrza Gminy Trzebnica zespół, którego skład opierał się będzie o pracowników urzędu oraz inne zainteresowane osoby.

### **Zakres zadań Instytucji Zarządzającej obejmuje między innymi:**

- Ustalenie szczegółowych zasad i kryteriów realizacji Planu;
- Zapewnienie zgodności realizacji Planu z poszczególnymi dokumentami programowymi wyższego rzędu, w tym w szczególności w zakresie zamówień publicznych, zasad konkurencji, ochrony środowiska, jak też zagwarantowanie przestrzegania zasad zawierania kontraktów publicznych;
- Zbieranie danych statystycznych i finansowych na temat postępów wdrażania oraz przebiegu realizacji projektów w ramach Planu;
- Zapewnienie przygotowania i wdrożenia planu działań w zakresie informacji i promocji Planu;
- Przygotowanie rocznych raportów na temat wdrażania Planu, zbieranie informacji do rocznego raportu o nieprawidłowościach;
- Dokonanie oceny po zakończeniu realizacji Planu.

Do właściwej oceny Planu Instytucji Zarządzającej może tworzyć grupy robocze, korzystać z opinii niezależnych ekspertów lub usług innych instytucji.

### **Instytucja wdrażająca Plan Odnowy Miejscowości**

Urząd Miejski w Trzebnicy jako instytucja wdrażająca Plan Rozwoju Miejscowości jest odpowiedzialny za:

- Kreowanie, przyjmowanie i składanie wniosków aplikacyjnych od instytucji podległych – beneficjentów pomocy;
- Kontrolę formalną składanych wniosków, ich zgodności z procedurami i z zapisami w Planie;
- Ewentualne monitorowanie wdrażania poszczególnych projektów;
- Zapewnienie informowania o współfinansowaniu przez UE realizowanych projektów.

# PLAN ODNOWY MIEJSCOWOŚCI BRZYKÓW NA LATA 2010-2017

## B) SPOSOBY MONITOROWANIA I OCENY PLANU

Znaczenie priorytetowe w monitorowaniu i stymulowaniu realizacji Planu Odnowy Miejscowości posiada Rada Miejska w Trzebnicy. Instytucja Zarządzająca współpracuje z Burmistrzem i Skarbnikiem, których główną rolą będzie monitorowanie przebiegu realizacji zadań zawartych w Planie oraz ewentualne interweniowanie w przypadku stwierdzenia spóźnień lub nieuzasadnionej rezygnacji z realizacji zadania.

## C) METODY OCENY PLANU

Skuteczność Planu Odnowy Miejscowości będzie poddawana bieżącej ocenie. Sprawowana ona będzie przez Burmistrza, sołtysa miejscowości Brzyków oraz Radę Miejską w Trzebnicy przy pomocy wskaźników postępu realizacji i oceny skuteczności wdrażanych projektów określonych w poszczególnych programach operacyjnych oraz w wytycznych opracowanych przez Ministerstwo Rozwoju Regionalnego bądź inną instytucję odpowiedzialną za wdrażanie pomocy finansowej ze źródeł UE.

## D) SPOSOBY KOMUNIKACJI PLANU ODNOWY MIEJSCOWOŚCI

Komunikacja społeczna oraz zadania z zakresu promocji są niezbędnym elementem sprawnego procesu realizacji niniejszego Planu.

Do działań z zakresu komunikacji i promocji zaliczamy:

- Zapewnienie bieżącego informowania opinii publicznej o zakresie i wymiarze pomocy UE dla poszczególnych projektów i rezultatach działań na poziomie Gminy;
- Inicjowanie dodatkowych działań promocyjnych o zasięgu lokalnym;
- Zapewnienie współpracy z instytucjami zaangażowanymi w monitorowanie i realizowanie Planu Odnowy Miejscowości w zakresie działań informacyjnych i promocyjnych poprzez wymianę informacji i wspólne przedsięwzięcia;
- Wykorzystanie nowoczesnych narzędzi komunikacji i promocji m.in. takich jak: Internet, poczta elektroniczna etc w celu usprawnienia komunikacji pomiędzy podmiotami uczestniczącymi w realizacji Planu Odnowy Miejscowości.

Wszelkie działania podejmowane w ramach Planu Odnowy Miejscowości będą uwzględniały specyficzne potrzeby grup docelowych w kwestii informacji oraz użytych narzędzi w celu osiągnięcia maksymalnej skuteczność oddziaływania.

Grupami docelowymi Planu będą:

- Lokalna społeczność czyli bezpośredni beneficjent pomocy.
- Beneficjenci pomocy czyli osoby, instytucje lub grupy społeczne bezpośrednio korzystające z wdrażanej pomocy:
  - jednostki samorządu terytorialnego szczebla gminnego;
  - podmioty będące jednostkami podległymi samorządowi gminnemu bądź realizujące zadania jednostki samorządu terytorialnego;
  - podmioty gospodarcze;
  - organizacje zrzeszające przedsiębiorców;

Szczególnie istotną jest potrzeba kształtowania pozytywnego wizerunku Planu Odnowy Miejscowości. Za jego pośrednictwem należy modelować zrozumienie społeczne dla

## **PLAN ODNOWY MIEJSCOWOŚCI BRZYKÓW NA LATA 2010-2017**

realizowanych zadań zwłaszcza gdy związane jest to z sytuacją współfinansowania tych zadań ze środków pomocowych UE.

Aby osiągnąć cele związane z informacją i promocją Planu Odnowy Miejscowości będą stosowane m.in. następujące środki oraz narzędzia:

- konferencje, seminaria, wykłady, warsztaty, prezentacje;
- wizytacje projektów, ekspozycje projektów;
- serwisy www samorządu terytorialnego;
- publikacje, broszury informacyjne, plakaty, reklamy, materiały audio – wizualne, ulotki;
- publikacje prasowe i radiowe.

### **E) SPOSÓB AKTUALIZACJI PLANU ODNOWY MIEJSCOWOŚCI**

Kompetencje w zakresie aktualizacji Planu posiada Instytucja Zarządzająca Planem. Określa ona w sposób jednoznaczny sposób dokonania wszelkich aktualizacji w niniejszym dokumencie i monitoruje stan dokonywania wszelkich zmian.

# PLAN ODNOWY MIEJSCOWOŚCI BRZYKÓW NA LATA 2010-2017

## SPIS TABEL, ZDJĘĆ, MAP

Tabela 1 Powierzchnia polski, województwa, powiatu, gminy i Brzykowa.....	8
Tabela 2 Liczba ludności Polski, województwa, powiatu, gminy i Brzykowa .....	8
Tabela 3 Zmiany liczby ludności miejscowości Brzyków na przestrzeni lat. ....	8
Tabela 4 Liczba osób bezrobotnych w miejscowości Brzyków na przestrzeni lat. ....	9
Tabela 5 Sieć wodociągowa i sanitarna w gminie Trzebnica .....	21
Tabela 7 Podmioty gospodarcze funkcjonujące na terenie Gminy Trzebnica.....	22
Tabela 8 Ocena warunków życia przez mieszkańców Brzykowa.....	25
Tabela 9 Ocena inwestycji pod kątem potrzeby ich realizacji przez mieszkańców Brzykowa.....	26
Tabela 10 planowane inwestycje w Brzykowie.....	33
Zdjęcie 1 Widokówka z 1908 roku z miejscowości Brzyków.....	9
Zdjęcie 2 Kaplica ewangelicka (obecnie Remiza Strażacka) .....	12
Zdjęcie 3 Otwarcie nowo wyremontowanej Remizy Strażackiej w Brzykowie (niegdyś kaplica ewangelicka) .....	13
Zdjęcie 4 Dom nr 20 .....	13
Zdjęcie 5 Dom nr 33 .....	14
Zdjęcie 6 Dom nr 32 .....	14
Zdjęcie 7 Dom nr 33 .....	15
Zdjęcie 8 Przebieg Międzynarodowej Trasy Rowerowej wzdłuż miejscowości Brzyków .....	19
Zdjęcie 9 Plac zabaw w Brzykowie.....	20
Zdjęcie 10 Drużyna piłkarska „Płomień Brzyków” .....	24
Mapa 1 Brzyków na tle Gminy Trzebnica .....	4
Mapa 2 Lokalizacja Sołectwa Brzyków na tle Gminy Trzebnica .....	6
Mapa 3 Lokalizacja Gminy Trzebnica na tle Polski, województwa i powiatu.....	7
Mapa 4 Układ przestrzenny wsi Brzyków .....	12