

**2010**  
**2017**

***PLAN ODNOWY  
MIEJSCOWOŚCI  
SZCZYTKOWICE***





## SPIS TREŚCI

WSTĘP .....	3
STRUKTURA DOKUMENTU .....	3
1. CHARAKTERYSTYKA MIEJSCOWOŚCI.....	4
1.1. Położenie miejscowości .....	4
1.2. Przynależność administracyjna .....	6
1.3. Powierzchnia.....	7
1.4. Liczba ludności .....	8
1.5. Historia miejscowości.....	11
1.6. Struktura przestrzenna miejscowości.....	13
2. INWENTARYZACJA ZASOBÓW SŁUŻĄCYCH ODNOWIE MIEJSCOWOŚCI .....	15
2.1. Zasoby przyrodnicze .....	15
2.2. Dziedzictwo kulturowe .....	17
2.3. Obiekty i tereny.....	19
2.4. Infrastruktura społeczna.....	20
2.5. Infrastruktura techniczna .....	21
2.6. Gospodarka i rolnictwo.....	24
2.7. Kapitał społeczny i ludzki .....	26
3. OCENA MOCNYCH I SŁABYCH STRON MIEJSCOWOŚCI.....	29
3.1 Analiza SWOT.....	29
3.2 Ocena życia Szczytkowicach przez mieszkańców miejscowości .....	33
4. PLANOWANE KIERUNKI ROZWOJU .....	35
4.1 Wizja miejscowości.....	35
4.2 Cele i działania.....	36
4.3 Ocena inwestycji pod kątem potrzeby ich realizacji.....	39
5. INWESTYCJE W MIEJSCOWOŚCI SZCZYTKOWICE .....	41
5.1 Planowane inwestycje .....	41
6. SYSTEM WDRAŻANIA, MONITOROWANIA, OCENY ORAZ KOMUNIKACJI SPOŁECZNEJ .....	43
6.1 System wdrażania .....	43
6.2 Sposoby monitorowania i oceny planu.....	44
6.3 Metody oceny planu .....	44



6.4 Sposoby komunikacji planu odnowy miejscowości.....	45
6.5 Sposób aktualizacji Planu Odnowy Miejscowości .....	46
SPIS TABEL, ZDJĘĆ, MAP .....	47



## WSTĘP

Procesy zarządzania zajmują znaczące miejsce w rozwoju lokalnym i regionalnym oraz w funkcjonowaniu instytucji i organizacji samorządowych, bowiem są one skutecznym warunkiem działania władz samorządowych, funkcjonujących w różnych dziedzinach i różnej skali. Sam proces zarządzania powinien zwiększać zdolności do rozpoznawania szans oraz zagrożeń i adaptowania się samorządów do coraz bardziej konkurencyjnych warunków działania.

Podstawowym elementem strategicznego planowania rozwoju samorządów są opracowania planistyczne, które pozwalają w sposób metodologiczny określić obecną sytuację podmiotu, uwypuklić obszary problemowe i przygotować odpowiednie działania zaradcze.

Ma to o tyle istotne znaczenie, że w dobie szerokiego dostępu do funduszy pomocowych Unii Europejskiej tylko samorządy, które potrafią ocenić swoje zasoby i problemy oraz planować precyzyjnie swój rozwój mają szanse na otrzymanie odpowiedniego wsparcia.

Planowanie rozwoju na szczeblu sołectw zasługuje, zatem na szczególną uwagę, ponieważ uwzględnia potrzeby, jakie posiada zbiorowość mniejsza niż ludność gminy czy też powiatu. Ponadto, planowanie, w którym zastosowano techniki badawcze, aby poznać opinie mieszkańców i ich oczekiwania względem rozwoju swojego sołectwa jest wyrazem dbałości samorządu lokalnego o własnych mieszkańców.

Obszary opisywane w niniejszym dokumencie zasługują na szczególną uwagę, ponieważ są zlokalizowane na terenach wiejskich. Tereny te borykają się z specyficznymi problemami natury ekonomicznej, społecznej i środowiskowej.



## STRUKTURA DOKUMENTU

**Plan Odnowy Miejscowości Szczytkowice - GMINA TRZEBNICA - POWIAT TRZEBNICKI - WOJEWÓDZTWO DOLNOŚLĄSKIE na lata 2010 - 2017**, zwany w dalszej części niniejszego opracowania **Planem** został utworzony w celu przeanalizowania sytuacji występujących w opisywanym obszarze, wskazania płaszczyzn problemowych a także możliwości rozwojowych opisywanego obszaru, m.in. przy udziale funduszy pomocowych Unii Europejskiej.

Niniejsze opracowanie jest dokumentem komplementarnym z innymi dokumentami planistycznymi sporządzonymi przez samorząd terytorialny Ziemi Trzebnickiej. W swojej treści wykorzystuje dokumenty źródłowe w postaci opracowań planistycznych: Gminy Trzebnica, Powiatu Trzebnickiego oraz Urzędu Marszałkowskiego Województwa Dolnośląskiego. Ponadto dla prawidłowej analizy obszarów, które opisuje Plan wykorzystuje się wielokrotnie dane statystyczne pochodzące z wiarygodnych źródeł tj. dane urzędów statystycznych, dane statystyczne instytucji rynku pracy (PUP, WUP) oraz dane statystyczne opracowane przez instytucje samorządowe z analizowanego terenu oraz GUS.

Z uwagi na poruszenie w niniejszym dokumencie zagadnień związanych z wykorzystaniem środków pomocowych UE, wielokrotnie posiłkowano się opracowaniami z tego zakresu tj. m.in. opisami różnych programów operacyjnych przewidzianych do realizacji na terenie Polski w latach 2007-2015, wytycznymi do tych programów itp.

Plan Odnowy Miejscowości obejmuje sołectwo położone w Województwie Dolnośląskim, Powiecie Trzebnickim, Gminie Trzebnica, a mianowicie miejscowość Szczytkowice.

Na potrzeby tego dokumentu przyjmuje się spis powszechny 2010-2017 w jakim będą realizowane określone przez Plan zadania. Dokument został sporządzony w maju 2010 roku.



## 1. CHARAKTERYSTYKA MIEJSCOWOŚCI

### 1.1. POŁOŻENIE MIEJSCOWOŚCI

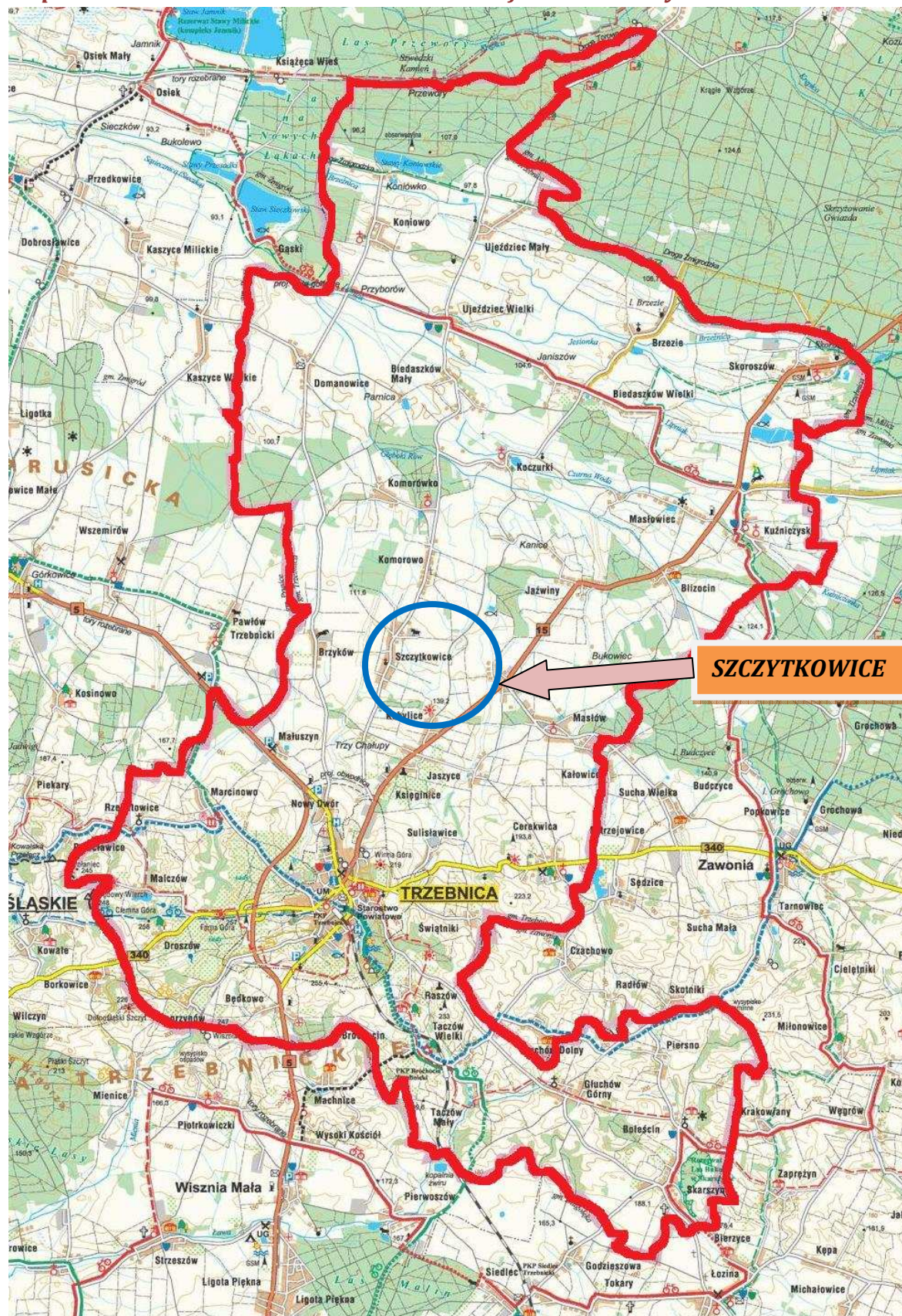
**Sołectwo Szczytkowice** jest miejscowością położoną w Gminie Trzebnica, w Powiecie Trzebnickim w województwie dolnośląskim. W ujęciu geograficznym Gmina leży na obszarze Niziny Środkowoeuropejskiej, Niziny Środkowopolskiej, w makroregionie – Wał Trzebnicki. Na terenie Wzgórz Trzebnickich.

W ujęciu międzynarodowym Gmina Trzebnica wraz ze swoimi jednostkami pomocniczymi, w tym Świątnikami leży blisko ważnych partnerów zagranicznych Polski tj. Niemiec i Czech.

Miejscowość Szczytkowice położona jest na północ od ośrodka administracyjnego powiatu – Trzebnicy. Odległość od Trzebnicy wynosi około 5 km, natomiast do stolicy województwa dolnośląskiego – około 28 km. Trasa dojazdowa prowadzi przez drogę powiatową nr 1400 D.



Mapa 1 Gmina Trzebnica z zaznaczeniem miejscowości Szczytkowice



Źródło: [www.trzebnica.pl](http://www.trzebnica.pl)



*Mapa 2 Odległość w linii prostej miejscowości Szczytkowice od Trzebnicy*



Źródło: <http://www.emapy.com/trzebnica/>

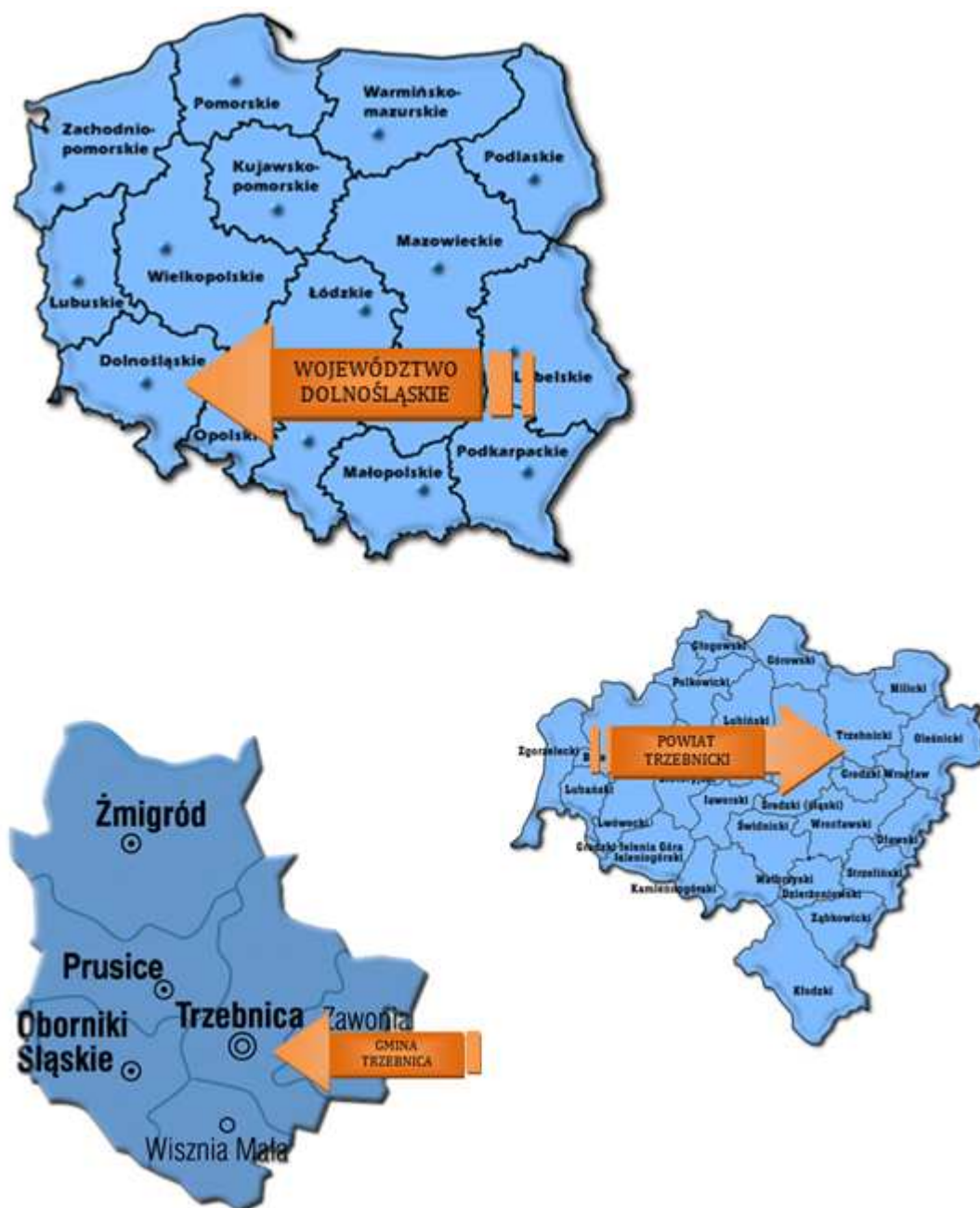
## 1.2. PRZYNALEŻNOŚĆ ADMINISTRACYJNA

Szczytkowice jest sołectwem i stanowi jednostkę pomocniczą Gminy Trzebnica. Gmina ta jest jedną z sześciu gmin Powiatu Trzebnickiego. Powiat Trzebnicki położony jest w województwie dolnośląskim.





Mapa 3 Lokalizacja Gminy Trzebnica na tle Polski, województwa i powiatu



Źródło: opracowanie własne

### 1.3. POWIERZCHNIA

Sołectwo Szczytkowice położone jest w Gminie Trzebnica i zajmuje powierzchnię 552,9 ha, z łączną liczbą działek 586.

Gmina Trzebnica składa się z 42 miejscowości: Trzebnica, Będkowo, Biedaszków Mały, Biedaszków Wielki, Blizocin, Boleścín, Brochocin, Brzezíe, Brzyków, Cerekwica,



Domanowice, Droszów, Głuchów Górny, Jaszyce, Jażwiny, Kobylice, Koczurki, Komorowo, Komorówko, Koniowo, Księginice, Kuźniczysko, Ligota, Malczów, Małuszyn, Marcinowo, Masłowiec, Masłów, Nowy Dwór, Piersno, Raszów, Rzepotowice, Skarszyn, Skoroszów, Sulisławice, Szczytkowice, Świątniki, Taczów Mały, Taczów Wielki, Ujeździec Mały, Ujeździec Wielki, Węgrzynów.

**Tabela 1 Powierzchnia Polski, województwa, powiatu, gminy i Szczytkowic**

<b>POLSKA</b>	<b>312 679 km<sup>2</sup></b>
<b>WOJEWÓDZTWO DOLNOŚLĄSKIE</b>	19 947 km <sup>2</sup>
<b>POWIAT TRZEBNICKI</b>	1025,55 km <sup>2</sup>
<b>GMINA TRZEBNICA</b>	200,19 km <sup>2</sup>
<b>SOŁECTWO SZCZYTKOWICE</b>	552,9 ha

Źródło: Dane GUS, stan na 31.12.2008

#### 1.4. LICZBA LUDNOŚCI

Miejscowość Szczytkowice zamieszkuje 359 osób<sup>1</sup>.

**Tabela 2 Liczba ludności Polski, województwa, powiatu, gminy i Szczytkowic**

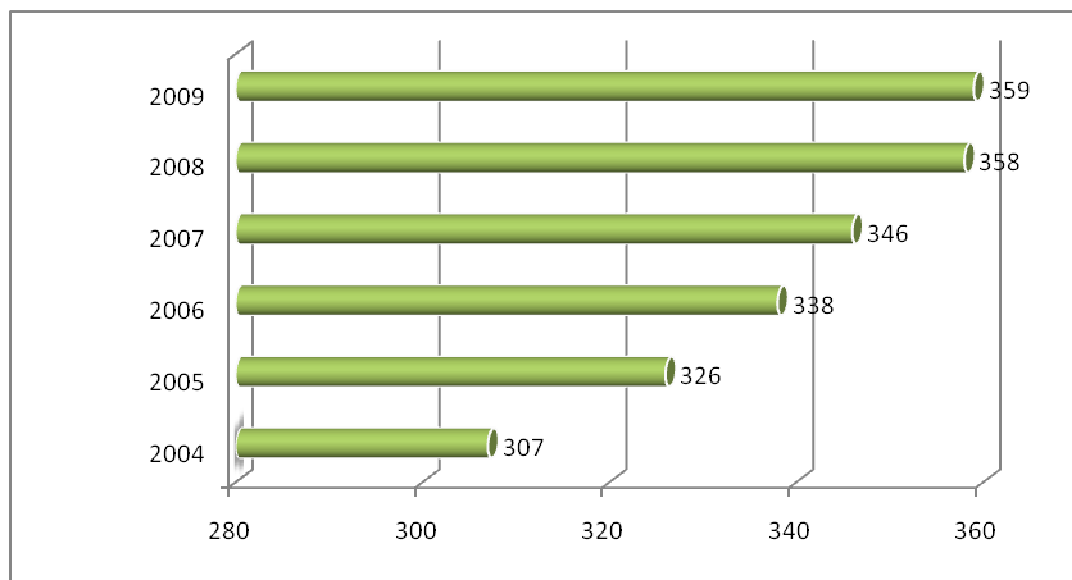
<b>POLSKA</b>	<b>38 115 641</b>
<b>WOJEWÓDZTWO DOLNOŚLĄSKIE</b>	2 878 410
<b>POWIAT TRZEBNICKI</b>	78 513
<b>GMINA TRZEBNICA</b>	22 188
<b>MIJESCOWOŚĆ SZCZYTKOWICE</b>	359

Źródło: Dane GUS i Urzędu Miejskiego w Trzebnicy, stan na 16.12.2009

<sup>1</sup> Dane Urzędu Miejskiego w Trzebnicy, stan na 16.12.2009;



**Rysunek 1 Zmiany liczby ludności miejscowości Szczytkowice na przestrzeni lat 2004 - 2009.**



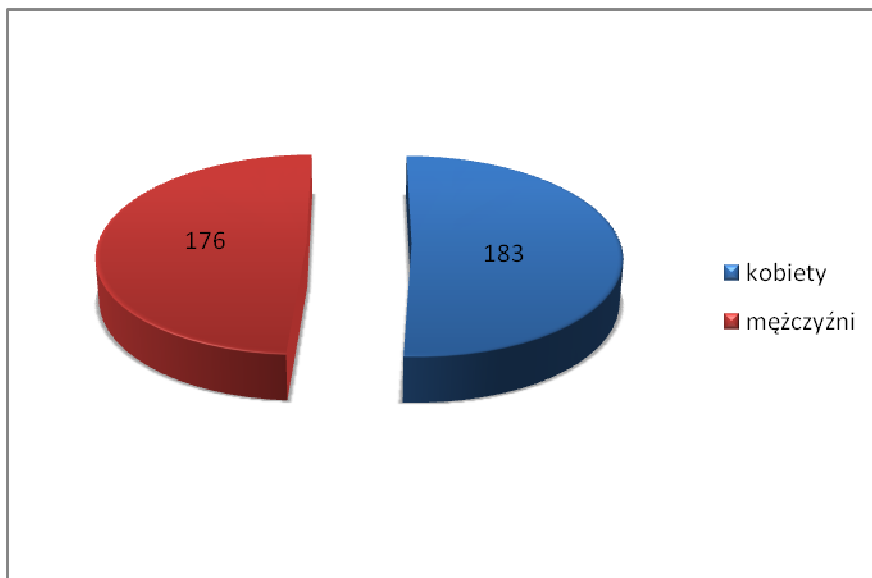
*Źródło: opracowanie na podstawie danych Urzędu Miejskiego w Trzebnicy*

Analiza demograficzna miejscowości Szczytkowice pokazuje, iż liczba mieszkańców ulega stałemu wzrostowi. Od roku 2004 liczba osadników wzrosła o 52 osoby, co jest pozytywną tendencją dla małej miejscowości w kierunku rozwoju. Rosnąca liczba mieszkańców wskazuje, iż warunki życia w sołectwie ulegają polepszeniu, co skłania ludność zwłaszcza z obszarów miejskich do osiedlania. Ze względu na atrakcyjne położenie w Szczytkowicach chętnie osiedlają się osoby szukające spokoju.

Liczba kobiet i mężczyzn ma wartość bardzo przybliżoną, z niewielką przewagą mieszkańców płci żeńskiej, na co wskazuje poniższy diagram.



**Rysunek 2 Liczba mieszkańców w miejscowości Szczytkowice z podziałem wg płci (2009 r.)**



Źródło: opracowanie na podstawie danych Urzędu Miejskiego w Trzebnicy

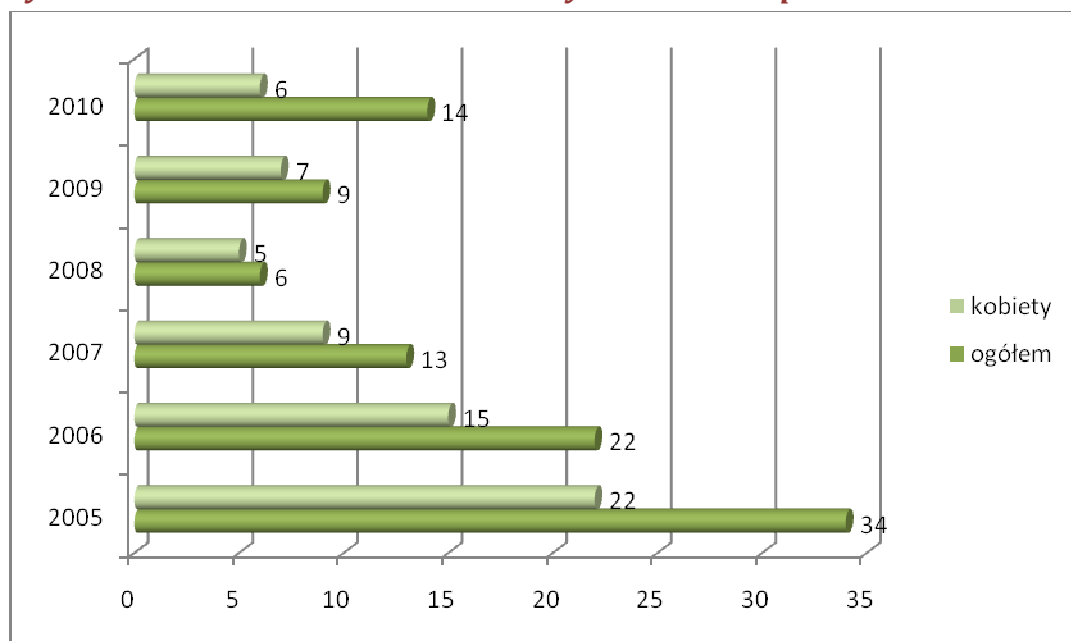
Struktura ludności wywiera ogromny wpływ na poziom aktywności zawodowej mieszkańców. Wskaźniki dowodzą, iż społeczność Szczytkowic zmierza w dobrym kierunku pod względem ludnościowym.

Mieszkańcy Szczytkowic dawniej specjalizowali się przede wszystkim w działalności sektora rolniczego. Na ówczesną chwilę funkcjonują jedynie dwa duże przedsiębiorstwa trudniące się rolnictwem, których pola uprawne wynoszą ponad 100 ha każdy. Ponadto istnieje kilka firm zajmujących się działalnością usługową. Duża liczba mieszkańców znajduje zatrudnienie w mieście Trzebnica oraz we Wrocławiu.

Bezrobocie jest powszechnym zjawiskiem zarówno w regionie jak i kraju, również Gmina Trzebnica i jej poszczególne jednostki organizacyjne, w tym Szczytkowice borykają się z problemami zatrudnienia. Kolejny diagram obrazuje dane dotyczące problemu rynku pracy i zatrudnienia mieszkańców sołectwa.



**Rysunek 3 Struktura bezrobocia w Szczytkowicach na przestrzeni lat 2005 – 2010**



Źródło: dane Powiatowego Urzędu Powiatowego w Trzebnicy

Powyższe zestawienie pokazuje, iż poziom bezrobocia wśród mieszkańców sołectwa, ulega stałemu spadkowi, a w marcu 2010 roku wyniósł 14 osób, z czego większą część stanowili mężczyźni. Tendencja ta ma korzystny wpływ na kształt lokalnej gospodarki.

## 1.5. HISTORIA MIEJSCOWOŚCI

Dzieje Trzebnicy sięgają w zamierzchłą przeszłość. Człowiek (*Homo erectus*) pojawił się w okolicach współczesnej Trzebnicy już przed ok. 500 tysiącami lat – z tego bowiem okresu pochodzą paleolityczne wyroby krzemienne znalezione na stoku Winnej Góry, na wschód od miasta.

W V w. n.e. nad strumieniem Sąsiecznica, znajdowała się słowiańska osada. W XII w. na jej północnym krańcu wzniesiono kościół parafialny pod wezwaniem św. Piotra. Po raz pierwszy nazwa Trzebnicy pojawiła się w dokumencie z 1138 r.

Decydujące znaczenie dla rozwoju osady miało ufundowanie w 1202 r. przez księcia Henryka Brodatego i jego małżonkę Jadwigę klasztoru i kościoła. W rok później biskup Cyprian wprowadził do klasztoru cysterki sprowadzone z Bambergu. Klasztor, którego budowę zakończono w 1218 r., stał się ważnym ośrodkiem życia religijnego, kulturalnego i gospodarczego, wywierając przemożny wpływ na rozwój Trzebnicy i okolicy. Opactwo trzebnickie było pierwszym cysterskim klasztorze żeńskim na



ziemiach polskich. W XIII nastąpiła rozbudowa Trzebnicy i poszerzenie jej granic. Prawa miejskie otrzymała Trzebnica w 1250 r.

W XIV w. Trzebnica znalazła się w granicach księstwa oleśnickiego i wraz z nim została zhołdowana Janowi Luksemburczykowi. Okresy pomyślnego rozwoju tych obszarów przerywały najazdy, grabieże i epidemie.

W 1526 r. Śląsk przeszedł pod berło Habsburgów. W Trzebnicy i jej okolicy wzniesiono nowe domy, wybudowano łaźnię miejską, powstały nowe cechy (najstarszy cech płócienników założono już w 1492 r.). Kolejne zniszczenia i straty przyniosła wojna trzydziestoletnia (1618–1648). Liczne pożary, rabunki i kontrybucje zniszczyły miasto i zubożyły jego mieszkańców. Odbudowa miasta rozpoczęła się wraz z budową nowego budynku klasztornego w stylu późnego baroku. W 1730 r. wzniesiono nowy ratusz miejski. W 1776 r. Trzebnica miała 1974 mieszkańców i była znanym na Śląsku ośrodkiem przędzalniczym.

W 1740 r. rozpoczął się podbój Śląska przez Prusy. Trzebnica wraz z całym Śląskiem przeszła na ponad dwa stulecia pod panowanie pruskie i niemieckie. Katastrofalne były dla losów miasta tzw. wojny śląskie, a następnie wydarzenia związane z przemarszem wojsk napoleońskich – epidemie, rabunki, i konfiskaty zubożyły miasto.

W 1810 r. władze pruskie ogłosiły dekret kasacyjny klasztorów w królestwie pruskim. Rok później zakonnice opuściły klasztor. Opustoszały budynek klasztorny przechodził różne koleje: był obozem jenieckim, wojennym lazaretem i od 1817 r. przędzalnią wełny. Zniszczeniu uległo wiele barokowych elementów architektonicznych. Dalszej dewastacji budynku zapobiegli Rycerze Maltańscy (Joannicy), którzy kupili w 1870 r. południową część klasztoru i urządzili tam szpital wojskowy. W tym również roku podjęły w szpitalu pracę siostry z Kongregacji Sióstr Miłosierdzia Świętego Karola Boromeusza, które przybyły do Trzebnicy w 1861 r. Po długich staraniach stały się one właścicielkami całego zespołu klasztornego. W początkach XIX w. rozpoczął się pomyślny okres w dziejach miasta. Powstały: bank, biblioteka, drukarnia, rozwijało się szkolnictwo, wydawano pierwsze lokalne gazety. Epidemie cholery, które nawiedziły Wrocław w latach 1853–1856, przyczyniły się do odkrycia walorów klimatycznych Trzebnicy i okolic. W sąsiedztwie uzdrowiska wzniesiono liczne pensjonaty i wille.

W 1886 r. Trzebnica uzyskała połączenie kolejowe z Wrocławiem. Dziesięć lat później oddano do użytku kolejkę wąskotorową. Duże znaczenie dla rozwoju miasta miała jego elektryfikacja w 1897 r. i otwarcie gazowni w 1910 r. Wojska radzieckie wkroczyły do Trzebnicy 25 stycznia 1945 r. Miasto zostało w znacznym stopniu



zniszczone już po jego zajęciu. Na przełomie marca i kwietnia 1945 r. Trzebnica i okolice były miejscem koncentracji II Armii Wojska Polskiego, a następnie – od 20 kwietnia do początków czerwca – siedziba władz wojewódzkich i ważnym ośrodkiem osadnictwa. W Trzebnicy zorganizowano pierwszy urząd pocztowy, szpital i drukarnię, a w pobliskim Pawłowie Trzebnickim – pierwszą polską szkołę. Lata powojenne przyniosły nie tylko usunięcie zniszczeń, ale również zdecydowaną rozbudowę miasta i okolicy.

Pierwsze wzmianki na temat Szczytkowic pochodzą z XII wieku. Miejscowość ta miała należeć do Piotra Włostowica pierwszego udokumentowanego historycznie dziedzica Trzebnicy. Szczytkowice to miejscowość o średniowiecznej metryce. W 1266 r. wymieniana była, jako własność klasztorna. Nie była zakładana na prawie niemieckim. Udziały w czynszach ze Szczytkowic mieli: w 1355 r. Stephen, 1465 r. – książę, który odsprzedał wówczas część czynszów ze wsi swemu słudze Hansowi Kaweltze zu Remmersdorf, następnie przeszły zgodnie z prawem dziedziczenia na Annę, żonę Christofa von Donyń zu Robe i jego siostrę Barbarę, która w 1482 r. przekazała je przytułkowi w Żmigrodzie.

O nowożytnej historii Szczytkowic brak jest informacji dostępnej w literaturze przedmiotu. Wiadomo jedynie, iż prócz własności klasztornej, która przetrwała zapewne do sekularyzacji istniało tu wolne sołectwo. Stosunkowo szybko rozwinęła się w XIX w. duża własność gminna. Nie istniały natomiast dobra szlacheckie.

## 1.6. STRUKTURA PRZESTRZENNA MIEJSCOWOŚCI

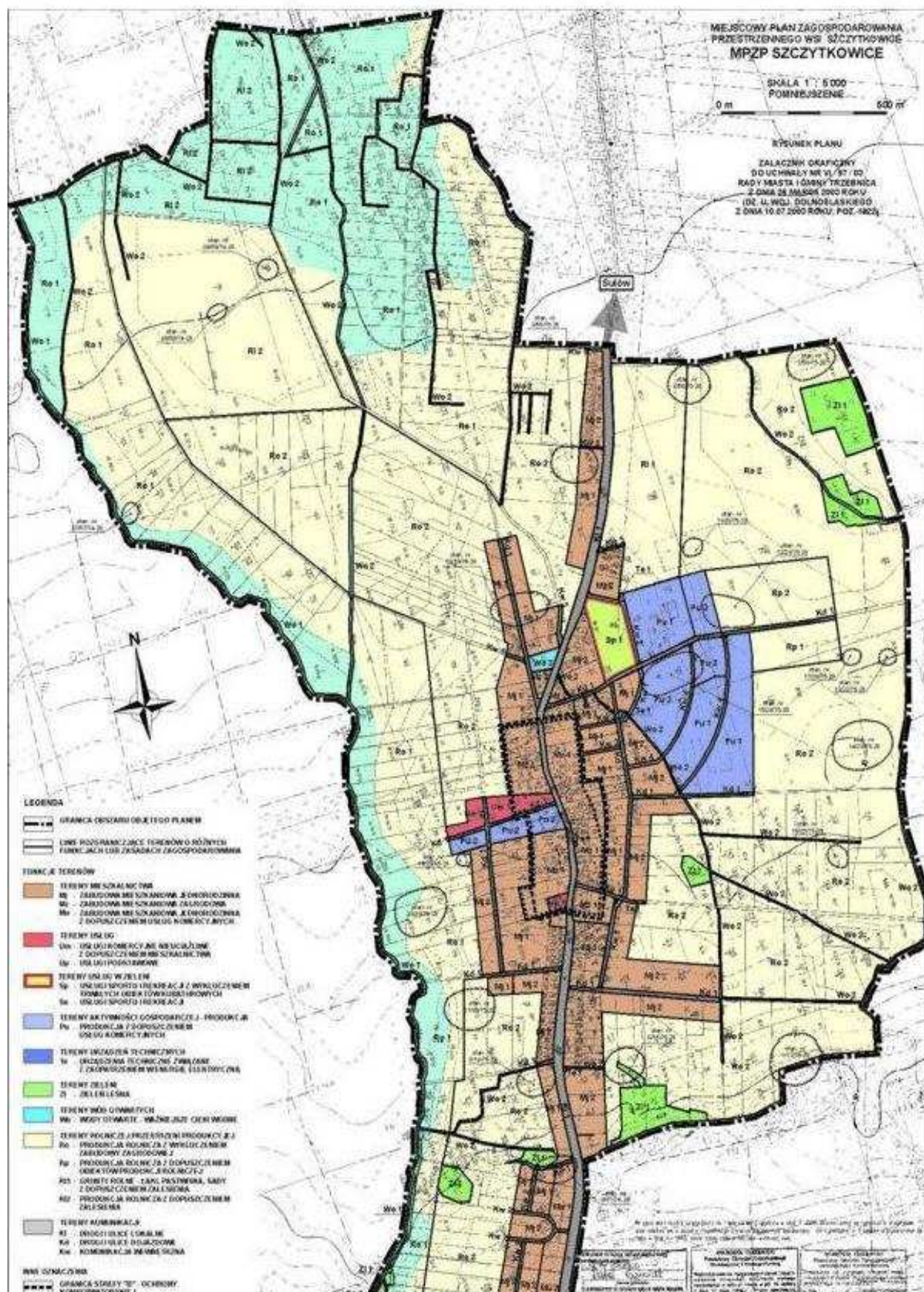
Szczytkowice stanowią niedużą wieś o układzie ulicówki z zabudową rozmieszczoną dość swobodnie względem głównej drogi wiejskiej i niewielkim nawsiem. Część zagród w północnej części miejscowości zabudowana w czworobok. Historyczny układ zachował się do chwili obecnej w niezmiennym kształcie i zasługuje na ochronę.

Tereny zabudowane zlokalizowane są wzdłuż drogi powiatowej 1400D.

Aby możliwy był zintegrowany rozwój przestrzenny miejscowości powstał Miejscowy Plan Zagospodarowania Przestrzennego Szczytkowic.



Rysunek 4 Miejscowy Plan Zagospodarowania Przestrzennego Szczytkowice







## 2. INWENTARYZACJA ZASOBÓW SŁUŻĄCYCH ODNOWIE MIEJSCOWOŚCI

### 2.1. ZASOBY PRZYRODNICZE

Gmina Trzebnica położona jest na terenie dwóch mezoregionów geograficznych (Kondracki 1998). Północna część gminy (około 60% powierzchni) leży w mezoregionie Kotlina Żmigrodzka w trzech mikroregionach: Równina Czeszowska, Równina Prusic, Dolina Środkowej Baryczy (Walczak 1970).

Południowa część gminy (około 40% powierzchni) leży w mezoregionie Wzgórza Trzebnickie, w mikroregionie Grzbiet Trzebnicki (Walczak 1970). Gmina Trzebnica, zwłaszcza jej południowa część posiada bardzo urozmaiconą rzeźbę terenu. Charakterystyczne jest tu występowanie wielu pagórków morenowych o znacznym nachyleniu oraz głębokich wąwozów o bardzo stromych stokach. Ta część gminy posiada dobre gleby uprawne, co spowodowało rozwój rolnictwa, a zwłaszcza sadownictwa. Jednak ze względu na wspomniane specyficzne ukształtowanie terenu, o znacznych deniwelacjach, gospodarka rolna napotyka tu na wiele trudności. W związku z tym gmina Trzebnica powinna zostać uznana za obszar o niekorzystnych warunkach gospodarowania.

Trzebnica pełni funkcję usługowo – handlową dla okolicznej ludności oraz rekreacyjno – turystyczną dla mieszkańców Wrocławia i części województwa. Gmina, jako obszar turystyczny, objęta jest projektowaną strefą „C” ochrony uzdrowskiej.

W samej miejscowości Szczytkowice występuje pomnik przyrody – pojedynczy twór przyrody ożywionej o szczególnej wartości przyrodniczej, naukowej, kulturowej, historycznej i krajobrazowej oraz odznaczający się indywidualnymi cechami, wyróżniającymi je wśród innych twórców w przypadku miejscowości okazałych rozmiarów drzewo:

- Kasztanowiec pospolity (obiekt nr 15).

Pomnik przyrody znajduje się przy drodze Trzebnica – Sułów, obok posesji 78. Obwód pnia drzewa wynosi 390 cm.

Ponadto na terenie miejscowości zlokalizowano bocianie gniazdo, stanowiące istotny walor Szczytkowic.



*Rysunek 5 Bocianie gniazdo*




*Źródło: [www.dobrybiznes.info](http://www.dobrybiznes.info)*

Oprócz tego w północnej części wsi położone jest wiejskie oczko wodne ***Szczytkowicki Staw*** o powierzchni około 0,2 ha. Ciekawostką jest, iż w zbiornikach wodnych w pobliżu miejscowości występuje objęta ścisłą ochroną ropucha zielona oraz rzekotka drzewna.



**Mapa 4 Planowane użycy ekologiczne na terenie Powiatu Trzebnickiego z zaznaczeniem „Szczytkowskiego Stawu”**



*Źródło: opracowanie na podstawie „Waloryzacja przyrodnicza Gminy Trzebnica”*

Staw został ujęty w opracowaniu 2004 roku „Waloryzacja przyrodnicza Gminy Trzebnica”, jako projektowany użytek ekologiczny mogący stanowić obszar do prowadzenia edukacji ekologicznej, jednak konieczne jest utrzymanie w czystości oczka wodnego ze stałym napełnieniem wodą.

## **2.2. DZIEDZICTWO KULTUROWE**

Dziedzictwo kulturowe to zasób rzeczy nieruchomych i ruchomych wraz ze związanymi z nim wartościami duchowymi, zjawiskami historycznymi i obyczajowymi, uznawany za godny ochrony prawnej dla dobra społeczeństwa i jego rozwoju, oraz



przekazania następnym pokoleniom z uwagi na zrozumiałe i akceptowane wartości historyczne, patriotyczne, religijne, naukowe i artystyczne, mające znaczenie dla tożsamości i ciągłości rozwoju polityczno – społeczno – kulturalnego wspólnoty cywilizacyjnej.

Zasoby kulturowe społeczności lokalnych i społeczeństw w ogóle są spuścizną ich przeszłości i różnią się, co do ich materii i istoty. Zasoby te obejmują wszystkie dobra stworzone ludzkim talentem, mające obiektywną wartość historyczną i artystyczną. Mogą one mieć zarówno wymiar materialny, jak i niematerialny. Do zasobów materialnych zalicza się w szczególności układy urbanistyczne, sieć dróg, zabytkową zabudowę reprezentującą różne wykształcone historycznie typy, zespoły form krajobrazu zielonego, wartości archeologiczne, a także zasoby ruchome (kolekcje, archiwa, zbiory biblioteczne i muzealne). Zasobami niematerialnymi są historycznie wykształcone więzi i struktury wewnątrz społeczności, historyczne tradycje miejsc i społeczności, „duch miejsca”, umiejętność, nazwa, zwyczaje itd.

Szczytkowice ze swoją średniowieczną metryką nie posiada już zachowanych obiektów z tej epoki cywilizacyjnej. Wieś nie ma zachowanych wyjątkowo cennych obiektów kulturowych, a teren wsi nie jest objęty strefami ochrony konserwatorskiej. Jednak miejscowość na swoim obszarze posiada kilka obiektów wartych uwagi tj. część starej zabudowy pochodzących z okresu XIX i XX wieku. Są to przede wszystkim:

- **Zespół mieszkalno-gospodarczy i stodoła** z 1876 i 1880 roku oraz z początku XX wieku.
- **Remiza OSP** z początku XX wieku.
- **Obory** z końca XIX wieku i początku XX wieku.
- **Domy mieszkalne** z 1849, końca XIX wieku i początku XX wieku.

Wymienione obiekty nie posiadają rozbudowanej zdolności wykorzystania w celach rozwoju lokalnego, jako że nie stanowią ogólnokrajowego i ogólnoregionalnego produktu turystycznego, jednak tworzą ważne elementy mogące zaciekać osoby przejezdne i odwiedzające Gminę Trzebnica.



### 2.3. OBIEKTY I TERENY

*Rysunek 6 Sołectwo Szczytkowice z zaznaczonymi obiektami na jej terenie*



Źródło: <http://www.emapy.com/trzebnica/>

Powyższa mapa wskazuje, iż na terenie sołectwa znajdują się:

- Kapliczki,
- Pomnik przyrody – kasztanowiec,
- Gniazdo bocianie,
- Boisko sportowe,
- Przystanek autobusowy,
- Zabudowa szachulcowa.

Na terenie miejscowości Szczytkowice nie brakuje miejsc rekreacji mogących zaspokoić rosnące potrzeby mieszkańców. Najważniejszym obiektem tego typu w Szczytkowicach jest boisko sportowe położone w północnej części miejscowości. Ponadto istnieje również drugie mniejsze boisko oraz plac zabaw dla dzieci. Centralne



miejsce w Szczytkowicach stanowi remiza Ochotniczej Straży Pożarnej. Powierzchnia remizy strażackiej, oprócz wykorzystania przez strażaków, znajduje zastosowanie, jako kaplica, gdzie w tym celu zagospodarowana została dawna świetlica wiejska. Ponadto w budynku znajduje się aktualna świetlica wiejska, gdzie odbywają się zebrania mieszkańców oraz imprezy okolicznościowe.

W pobliżu miejscowości znajdują się tereny doskonałe do organizacji wypraw rowerowych i pieszych, z których coraz wcześniej korzystają nie tylko mieszkańcy gminy, ale również pobliskich miast.

#### 2.4. INFRASTRUKTURA SPOŁECZNA

Infrastruktura społeczna jest to zespół urządzeń publicznych zaspokajających potrzeby socjalne, oświatowe i kulturalne ludności. Infrastruktura społeczna obejmuje usługi w zakresie prawa, bezpieczeństwa, oświaty i nauki, kultury, opieki społecznej i służby zdrowia itp. (np. szkoły, szpitale, sądy, więzienia, instytucje administracji państwowych). Infrastruktura ta ma ogromne znaczenie w rozwoju edukacji oraz opieki zdrowotnej.

Ze względu na małą powierzchnię oraz stosunkowo małą liczbę mieszkańców Szczytkowic, na jej terenie nie istnieją żadne placówki oświatowe, opieki zdrowotnej oraz społecznej.

Dzieci i młodzież z obszaru Szczytkowic uczęszczają na zajęcia do szkół w miejscowości Ujeździec Wielki, gdzie w większości przypadków dowożone są szkolnym autobusem.

Mieszkańcy miejscowości korzystają z zakładu opieki zdrowotnej na terenie miejscowości Ujeździec Wielki. W placówce przyjmują lekarz rodzinny oraz inni specjaliści. W razie konieczności hospitalizacji pacjentów, mieszkańcy korzystają z usług Szpitala im. Św. Jadwigi Śląskiej w Trzebnicy. Na terenie Szczytkowic nie istnieje żadna publiczna lub prywatna placówka opieki zdrowotnej.

Na terenie miejscowości istnieje również boisko sportowe – **Stadion Zwycięstwa**, z którego infrastruktury korzysta przede wszystkim klub sportowy – LZS Szczytkowice. Stadion o wymiarach 110 m x 65 m, posiada 40 miejsc siedzących i 2000 stojących, a również inne mniejsze użytkowane w celach typowo rekreacyjnych przez mieszkańców wsi.



**Budynek Ochotniczej Straży Pożarnej** stanowi ważny obiekt infrastruktury społecznej. Oprócz zaplecza dla straży pożarnej, gdzie garażowany jest duży wóz strażacki – Jelcz. Stanowi ważne miejsce życia religijnego mieszkańców, jako że zlokalizowana jest tam miejscowa kaplica, gdzie odbywają się nabożeństwa mszalne.

Oprócz tego infrastrukturę społeczną stanowi **świątlica wiejska**, zlokalizowana w remizie strażackiej. Dzięki jej istnieniu odbywać się mogą spotkania i zebrania mieszkańców, a również okolicznościowe imprezy organizowane z myślą o lokalnej społeczności.

## 2.5. INFRASTRUKTURA TECHNICZNA

Miejscowość Szczytkowice jest zaopatrzona w następującą infrastrukturę techniczną.

### ***Infrastruktura transportowa***

Układ komunikacyjny Gminy Trzebnica składa się z dróg krajowych, wojewódzkich, powiatowych i gminnych. Drogi krajowe i wojewódzkie odgrywają rolę dróg regionalnych, zaś drogi powiatowe i gminne spełniają funkcję dróg lokalnych.

Długość dróg gminnych Trzebnicy wynosi łącznie 72 km. Z pośród 86 ulic miejskich 8 nie posiada żadnego oświetlenia. Pozostałe drogi gminne są oświetlone, jednak nie na całej długości. Długość dróg miejskich wynosi 23 km z czego 20,6 km to drogi utwardzone. Długość dróg wiejskich wynosi 49 km w tym 32,3 km to drogi utwardzone.

Główna droga prowadząca przez miejscowość Szczytkowice jest szlakiem o randze powiatowej nr 1400D. Pozostałe drogi znajdują się w zarządzie Gminy Trzebnica. Część odcinków dróg gminnych posiada nawierzchnię bitumiczną, jednak większość to drogi gruntowe i polne. Na długości głównej drogi przebiegającej przez Szczytkowice zbudowano chodnik, który ma na celu poprawę bezpieczeństwa na szlaku komunikacyjnym. Wciąż jednak konieczna jest budowa ostatniego odcinka o długości około 400 metrów.

### ***Komunikacja kolejowa i autobusowa***

Na terenie miejscowości znajduje się jedna stacja przystankowa, zlokalizowana w centrum wsi. Przystanek ma charakter betonowej wiaty. Ponadto możliwe jest zatrzymanie autobusów na tzw. przystankach na żądanie, znajdujących się na trasie



wlotowej i wylotowej ze Szczytkowic. W przewozach pasażerskich dla obszaru gminy oraz Szczytkowic główną rolę odgrywa komunikacja PKS wołów i PKS Wrocław. Ponadto swoje miejsce w przewozach znaleźli prywatni przewoźnicy. Wieś Szczytkowice posiada relatywnie dobry dojazd do Miasta Trzebnica i najbliższych miast komunikacją zbiorową. W miejscowości istnieje jeden przystanek autobusowy, skąd przynajmniej raz na godzinę kursują autobusy do Trzebnicy i Wrocławia.

Mieszkańcy Szczytkowic nie mają bezpośredniej możliwości skorzystania z komunikacji kolejowej, jako że przez teren wsi nie przebiega infrastruktura sieciowa przeznaczona dla pociągów. Najbliższa stacja, z której skorzystać mogą mieszkańcy znajduje się w Mieście Trzebnica skąd kursują Koleje Dolnośląskie oraz Przewozy Regionalne do Wrocławia, Oborników Śląskich.

### ***Infrastruktura wodno – kanalizacyjna***

Zaopatrzenie gminy w wodę realizują na dwa podmioty: Związek Gmin Bychowo, obsługujący północną część gminy oraz Usługi Komunalne WodNik Sp. z o.o. na pozostałym terenie. Woda czerpana jest z 9 studni głębinowych i jednego ujęcia powierzchniowego. Zaopatrzenie gminy Trzebnica w wodę następuje poprzez wodociągi grupowe i zbiorowe.

Miejscowość Szczytkowice zaopatrywana jest z sąsiedniej miejscowości zlokalizowanej na obszarze Gminy Trzebnica, z Brzykowa - dostawa wody odbywa się z terenu gminy Prusice.

Mając na uwadze gospodarkę kanalizacyjną, małe miejscowości Gminy Trzebnica, w tym Szczytkowice nie posiadają systemowych urządzeń do odprowadzania ścieków. W niektórych wsiach istnieją jedynie odcinki kanalizacji deszczowej, którą wody opadowe odprowadzane są do cieków powierzchniowych i rowów melioracyjnych. Najczęściej stosowanymi urządzeniami do usuwania ścieków bytowo-gospodarczych są suche ustępy, bezodpływowe osadniki gnilne okresowo opróżniane oraz osadniki wykonane, jako doły chłonne. Często są również przypadki odprowadzania ścieków bytowo-gospodarczych bezpośrednio do rowów przydrożnych i melioracyjnych. Istnieją również indywidualne oczyszczalnie ścieków dla poszczególnych zakładów zlokalizowanych na terenie gminy.

Również w odniesieniu do wsi Szczytkowice, do tej pory nie rozwiązano kompleksowo problemu ścieków. Wieś nie posiada kanalizacji zbiorowej. Mieszkańcy gromadzą swoje ścieki w przydomowych bezodpływowych zbiornikach i szambach, o różnym stanie technicznym. Prawdopodobnie niektórzy w ogóle nie posiadają szamb, a ścieki wylewane są bezpośrednio do najbliższych rowów. W ramach nowego Planu





Zagospodarowania Przestrzennego, umożliwiono mieszkańcom budowę przydomowych oczyszczalni ścieków, jednak dotychczas żaden z mieszkańców nie skorzystał z tego przywileju.

Dla całego terenu w granicach opracowania zaleca się system grupowego odprowadzenia ścieków do kanalizacji wiejskiej oraz oczyszczalni ścieków w Trzebnicy. Do czasu wybudowania sieci kanalizacyjnej dopuszcza się szczelne zbiorniki bezodpływowe i wywóz nieczystości do gminnej oczyszczalni.

### ***Gospodarka odpadami***

Składowisko odpadów komunalnych dla gminy Trzebnica zbudowane zostało na terenie usytuowanym w północnej części gminy, na północ od miejscowości Marcinowo, obok drogi łączącej tą miejscowość z drogą krajową nr 5 relacji Wrocław-Poznań. Inwestycja zlokalizowana została na terenie byłej odkrywkowej kopalni piasku, na gruntach leśnych. W przeważającej części teren przeznaczony pod budowę stanowiło wyrobisko popiaskowe z nieregularnymi i nadmiernie nachylonymi skarpami grożącymi oberwaniem.

Problemem dla mieszkańców, jak również i władz gminy są tzw. „dzikie” wysypiska. Powstają głównie przy granicach lasów, brzegach rzek oraz na peryferiach miejscowości. Bezprawne pozbywanie się odpadów dotyczy zarówno odpadów komunalnych, jak i odpadów przemysłowych. Na terenie samej miejscowości nie występuje żadne nielegalne wysypisko, jednak istnieje niekorzystne zjawisko, ponieważ od drogi Trzebnica – Szczytkowice, drogą polną wywożone są odpady na nielegalne składowisko.

### ***Infrastruktura energetyczna i gazownicza***

Na infrastrukturę elektroenergetyczną w Gminie Trzebnica składają się linie wysokiego i średniego napięcia, w tym dwie linie 110 kV, oraz stacja redukcyjna GPZ zlokalizowana w mieście.

Na terenie miejscowości Szczytkowice zlokalizowana jest stacja transformatorowa, wybudowana w 1945 roku, o zainstalowanej mocy 0,160 MVA. Istniejąca sieć energetyczna zaspakaja bieżące potrzeby miejscowości, natomiast może okazać się niewystarczająca w stosunku do zamierzeń urbanistycznych. Każde z domostw posiada instalację elektryczną, jednak problemem jest oświetlenie publiczne



przy drogach. Wzdłuż większości z nich brakuje latarni i lamp, zapewniających bezpieczeństwo mieszkańców.

W kwestii energii gazowej, w miejscowości nie ma możliwości podłączenia instalacji gazowej, jako że przez obszar Szczytkowic nie przebiega żaden gazociąg.

### ***Sieć telekomunikacyjna***

Sieć telekomunikacyjna stanowi obiekt techniczny, będący zbiorem węzłów oraz linii telekomunikacyjnych i łączy pomiędzy węzłami. Na terenie Szczytkowic istnieje sieć telekomunikacyjna i większość domostw posiada stacjonarne telefony. Jednak ze względu na ograniczone inwestycje Telekomunikacji Polskiej w infrastrukturę sieciową problemem jest podłączenie kolejnych gospodarstw domowych. Ograniczony jest również dostęp do Internetu. W celu polepszenia sytuacji w tym zakresie powstają inicjatywy mające na celu stworzenie stacji radiowej ułatwiającej dostęp do sieci internetowej. Uzupełnieniem sieci telekomunikacyjnej są systemy telefonii komórkowej wszystkich operatorów działających na terenie Polski, których sygnał na obszarze wsi jest bardzo słaby.

W ramach usług komunikacyjnych mieszkańcy mają możliwość skorzystania ze skrzynki pocztowej znajdującej się na terenie miejscowości.

## **2.6. GOSPODARKA I ROLNICTWO**

Na terenach wiejskich Gminy Trzebnica w roku 2009 funkcjonowało 598 podmiotów gospodarczych.

***Tabela 3 Podmioty gospodarcze funkcjonujące na terenach wiejskich Gminy Trzebnica***

<b>SEKTOR PUBLICZNY</b>	<b>2007</b>	<b>2008</b>	<b>2009</b>
<i>podmioty gospodarki narodowej ogółem</i>	8	8	8
<i>państwowe i samorządowe jednostki prawa budżetowego ogółem</i>	7	7	7
<i>przedsiębiorstwa państwowe</i>	1	0	0
<b>SEKTOR PRYWATNY</b>			
<i>podmioty gospodarki narodowej ogółem</i>	491	539	590
<i>osoby fizyczne prowadzące działalność gospodarczą</i>	409	448	492
<i>spółki handlowe</i>	13	15	20
<i>spółki handlowe z udziałem kapitału zagranicznego</i>	2	5	5
<i>spółdzielnie</i>	7	7	7
<i>stowarzyszenia i organizacje społeczne</i>	18	20	25

24



<b>OGÓŁEM</b>	499	547	598
---------------	-----	-----	-----

*Źródło: opracowanie własne na podstawie www.stat.gov.pl, data dostępu 7.06.2010*

Na terenie Szczytkowic, podobnie jak na terenie całej Gminy Trzebnica, nie funkcjonuje rozwinięty przemysł, za to relatywnie dobrze rozwinęły się usługi, jednakże dają one zatrudnienie niewielkiej liczbie osób. Do znajdujących się w Szczytkowicach zakładów pracy należą:

- Multi – ubezpieczenia (usługi ubezpieczeniowe, Szczytkowice 104)
- Pośrednictwo ubezpieczeniowe (usługi ubezpieczeniowe, Szczytkowice 116A)
- Przedsiębiorstwo Produkcyjno – Handlowo – Usługowe „Format” (usługi papiernicze, Szczytkowice 117)
- Zakład Blacharsko – Dekarski i Ogólnobudowlany (usługi ogólnobudowlane, Szczytkowice 18)
- Instalatorstwo Elektryczne i Przewijanie Silników (usługi budowlane i elektryczne, Szczytkowice 180)
- „Bilu” (usługi budowlane, Szczytkowice 191)
- Przedsiębiorstwo Produkcyjno – Handlowo – Usługowe (przedsiębiorstwo drzewne, Szczytkowice 215)
- P.K. Komputer (usługi informatyczne, Szczytkowice 22)
- Agnieszka i Andrzej Abramczyk (obsługa rolnictwa, Szczytkowice 4A)
- „Juma” Mechanika Pojazdowa (usługi motoryzacyjne, Szczytkowice 64)
- Przedsiębiorstwo Produkcyjno – Handlowo – Usługowe „Sebtex” (usługi budowlane, Szczytkowice 69)
- Ar – Bet – Usługi remontowo – budowlane (usługi budowlane, Szczytkowice 74)
- Usługi handlowe Ewa Gierczak (handel detaliczny artykułami spożywczymi i przemysłowymi, Szczytkowice 80)
- Usługi Transportowe (Szczytkowice 92)
- Przedsiębiorstwo produkcyjno – Handlowe „Danaro” (handel detaliczny artykułami przemysłowymi, Szczytkowice 99)
- Artykuły używane (handel detaliczny artykułami przemysłowymi, Szczytkowice 106)

Jednak zdecydowana większość mieszkańców czerpie dochody z pracy zarobkowej w firmach znajdujących się w Trzebnicy i we Wrocławiu.



Największa koncentracja gospodarstw rolnych na tle Powiatu Trzebnickiego ma miejsce na terenie Gminy Trzebnica (25% wszystkich gospodarstw w powiecie). Miejscowość Szczytkowice podobnie jak cała Gmina Trzebnica dysponuje relatywnie dogodnymi warunkami dla rozwoju produkcji rolniczej. Na obszarze Szczytkowic istnieje kilka drobnych gospodarstw trudniących się działalnością rolniczą, jednak w ich przypadku nie stanowi to podstawowego źródła dochodu. Ponadto istnieją dwa duże gospodarstwa rolne, mające po około 100 ha użytków rolnych.

Szczytkowice nie stanowią miejsca atrakcyjnego pod względem turystycznym w tradycyjnym tego słowa znaczeniu. Przyczyną tego zjawiska jest brak obiektów zabytkowych wpisanych do rejestru zabytków oraz naturalnych obszarów chronionego krajobrazu. Szansą jednak dla miejscowości może okazać się rozwój agroturystyki, jako coraz popularniejszego sposobu spędzania wolnego czasu przez mieszkańców dużych miast. Sprzyjają temu korzystne warunki środowiskowe wsi oraz dobre połączenia komunikacyjne z większymi ośrodkami miejskimi.

Obecnie Szczytkowice są dynamicznie rozwijającą się miejscowością. Na jej terenie istnieją gospodarstwa rolne i ogrodnicze a także firmy z branży drzewnej, transportowej, i budowlanej. Również rozwijające się przedsiębiorstwa oferujące drobne usługi, obrazują zaangażowanie mieszkańców w życie gospodarcze, oraz dobrze rokują na dalszy rozwój gospodarczy miejscowości.

## 2.7. KAPITAŁ SPOŁECZNY I LUDZKI

Mieszkańcy miejscowości Szczytkowice w ramach tworzenia lokalnego społeczeństwa obywatelskiego starają się tworzyć stowarzyszenia i organizacje, mające na celu wzmocnienie społecznego kapitału, który może zostać wykorzystany, jako element prorozwojowy. Tym samym społeczność wiejska charakteryzuje się wysokim poziomem aktywności i dużym zaangażowaniem w sprawy wsi oraz gminy.

Na terenie wsi funkcjonuje **Koło Gospodyń Wiejskich**. O zaangażowaniu miejscowych kobiet w działalność KGW świadczy uczestnictwo w wielu imprezach gminnych i powiatowych. Ogromnym sukcesem Szczytkowic i lokalnych gospodyń jest uzyskanie pierwszego miejsca w konkursie na najpiękniejszy wieniec w dożynkowym konkursie w 2009 roku.



*Rysunek 7 Wieniec dożynkowy miejscowości Szczytkowice*



Źródło: [www.trzebnica.pl](http://www.trzebnica.pl)

Ponadto na terenie Szczytkowic działalność prowadzi **Ochotnicza Straż Pożarna w Szczytkowicach** aktywna w służbie lokalnego bezpieczeństwa publicznego. W szeregach straży pożarnej służbę pełnią nie tylko seniorzy, ale również dzieci i młodzież. Coraz większa liczba osób angażuje się w działalność OSP.

Inną organizacją funkcjonującą na terenie miejscowości jest **Ludowy Zespół Sportowy „Amesko” Szczytkowice**, propagujący sport na terenie wiejskim. W obecnej chwili (2009/2010) zespół futbolowy znajduje się w grupie B piłkarskiego zestawienia. Klub sportowy zachęca do aktywności sportowej i przyciąga ludzi młodych i starszych. Ponadto mecze rozgrywane przez klub sportowy przyciągają rzesze kibiców, co obrazuje wysoki poziom zainteresowania życiem lokalnej społeczności.



***Rysunek 8 Mecz LZS Szczytkowice rozgrywany na Stadionie Zwycięstwa w Szczytkowicach***



*Źródło: <http://ameskoszczytkowice.futbolowo.pl>*

Przykładem wysokiego poziomu zaangażowania mieszkańców Szczytkowic oraz Pana Sołtysa w sprawy wsi jest wspólne i skoordynowane działanie w trakcie zagospodarowywania przestrzeni wsi. Dzięki temu na długości głównego szlaku komunikacyjnego przebiegającego przez miejscowość powstał chodnik, który znacznie poprawił bezpieczeństwo pieszych i rowerzystów na drodze.

Ponadto dzięki zaangażowaniu lokalnej administracji oraz prywatnych przedsiębiorców organizowane są imprezy okolicznościowe dla mieszkańców wsi. W świetlicy wiejskiej miejsce mają wydarzenia takie jak: Dzień Kobiet, Dzień Dziecka Mikołajki i inne. O rosnących aspiracjach mieszkańców oraz chęci tworzenia lokalnego dziedzictwa są starania mieszkańców o uzyskanie możliwości zorganizowania corocznego gminnego święta plonów – Dożynek.



## 3. OCENA MOCNYCH I SŁABYCH STRON MIEJSCOWOŚCI

### 3.1 ANALIZA SWOT

Efektywną metodą identyfikacji słabych i silnych stron miejscowości oraz badania szans i zagrożeń, jakie stoją przed miejscowością jest analiza SWOT. Zawiera ona określenie czterech grup czynników:

- „**mocnych stron**” - uwarunkowań wewnętrznych, które stanowią silne strony miejscowości i które należy wykorzystać sprzyjać będą jej rozwojowi (utrzymać je jako mocne, i na których należy oprzeć jej przyszły rozwój);
- „**słabych stron**” - uwarunkowań wewnętrznych, które stanowią słabe strony miejscowości i które nie wyeliminowane utrudniać będą jej rozwój (ich oddziaływanie należy minimalizować);
- „**szans**” - uwarunkowań zewnętrznych, które nie są bezpośrednio zależne od zachowania społeczności wiejskiej, ale które mogą być traktowane jako szanse, i przy odpowiednio podjętych przez nią działaniach, wykorzystane jako czynniki sprzyjające rozwojowi miejscowości;
- „**zagrożeń**” - uwarunkowań zewnętrznych, które także nie są bezpośrednio zależne od zachowania społeczności wiejskiej, ale które mogą stanowić zagrożenie dla jej rozwoju. Przedstawiona poniżej analiza mocnych i słabych stron oraz szans i zagrożeń jest syntezą poszczególnych obszarów życia społeczno-gospodarczego miejscowości.

Analiza SWOT jest kontynuacją i podsumowaniem diagnozy stanu miejscowości i w niej znajduje uzasadnienie większość rozstrzygnięć. Przeprowadzenie analizy SWOT jest jednym z czynników umożliwiających podjęcie prawidłowej decyzji na podstawie posiadanych informacji. Umożliwia usystematyzowanie danych dotyczących projektu i podpowiada kierunki rozwiązań. Przeprowadzenie jej jest niezbędne do prawidłowej oceny sytuacji.

**S** (*Strengths*) – **mocne strony**: wszystko to, co stanowi atut, przewagę miejscowości

**W** (*Weaknesses*) – **słabe strony**: wszystko to, co stanowi słabość, barierę w miejscowości

**O** (*Opportunities*) – **szanse**: wszystko, co stwarza dla miejscowości szansę korzystnej zmiany

**T** (*Threats*) – **zagrożenia**: wszystko, co stwarza dla miejscowości niebezpieczeństwo zmiany niekorzystnej



Na podstawie analizy zasobów gminy Trzebnica oraz sołectwa Szczytkowice, konsultacji społecznych przeprowadzonych w formie zapytań z mieszkańcami i liderami lokalnymi sporządzono analizę SWOT, która stanowi punkt wyjścia dla wyznaczenia i realizacji wizji rozwoju miejscowości. Technika analityczna SWOT polega na posegregowaniu posiadanej informacji o gminie na cztery grupy (cztery kategorie czynników strategicznych):

**Tabela 4 Analiza SWOT miejscowości Szczytkowice**

<b>Mocne Strony</b>	<b>Słabe Strony</b>
<ul style="list-style-type: none"><li>- bliskość Wrocławia – największej aglomeracji województwa, oraz Trzebnicy – centrum administracyjnego gminy;</li><li>- bogate walory turystyczne regionu, zwłaszcza przyrodnicze (Szczytkowicki Staw, duże kompleksy leśne, zasoby runa leśnego);</li><li>- brak przemysłu uciążliwego ekologicznie;</li><li>- istnienie podstawowej infrastruktury drogowej, w tym występowanie głównej asfaltowej drogi oraz chodnika na większości odcinka szlaku;</li><li>- nieskażone środowisko naturalne;</li><li>- funkcjonowanie wielu punktów usługowych w miejscowości;</li><li>- rozwinięta infrastruktura wodociągowa;</li><li>- istnienie sieci telekomunikacyjnej;</li><li>- korzystne położenie i warunki dla rozwoju infrastruktury rekreacyjno-turystycznej tj. boisko sportowe LZS Szczytkowice;</li><li>- duża aktywność organizacji społecznych i młodzieżowych tj. OSP oraz KGW</li></ul>	<ul style="list-style-type: none"><li>- brak rozwiniętego systemu komunikacji autobusowej (mała ilość połączeń z Trzebnicą);</li><li>- brak połączenia kolejowego;</li><li>- brak infrastruktury społecznej (przedszkola, szkoły podstawowe) – konieczność dojazdu do innych miejscowości;</li><li>- zbyt mała dostępność do kultury i rozrywki – brak imprez masowych na terenie miejscowości;</li><li>- niezadawalający stan infrastruktury turystycznej;</li><li>- brak kanalizacji sanitarnej;</li><li>- brak sieci gazowej na terenie miejscowości;</li><li>- brak oświetlenia większości ulic, co zmniejsza bezpieczeństwo publiczne;</li><li>- zaniedbany i przestarzały przystanek autobusowy;</li><li>- słabość lokalnego rynku pracy;</li><li>- niski poziom dochodów rolników;</li><li>- zbyt słaba promocja miejscowości</li></ul>

<b>Szanse</b>	<b>Zagrożenia</b>
<ul style="list-style-type: none"><li>- rozbudowa i modernizacja infrastruktury transportowej w gminie;</li><li>- powstawanie nowych osiedli;</li><li>- istnienie wielu uzbrojonych działek budowlanych pod zabudowę jednorodzinna;</li><li>- umożliwienie gospodarstwom domowym</li></ul>	<ul style="list-style-type: none"><li>- wzrost poziomu zanieczyszczenia środowiska zwłaszcza na terenach wiejskich na skutek znacznej rozbudowy infrastruktury;</li><li>- odpływ ludzi młodych i wykształconych;</li><li>- ograniczenie wydatków inwestycyjnych;</li><li>- opóźnienia w realizacji planu pełnego</li></ul>





zainstalowania przydomowych oczyszczalni ścieków;

- efektywne wykorzystanie środków zewnętrznych dla inwestycji w ochronę środowiska;
- możliwość zewnętrznego finansowania inwestycji, w tym z dotacji unijnych;
- rozwinięcie funkcji turystycznych wraz z budową bazy turystycznej i agroturystycznej;
- szeroka działalność klubu sportowego LZS Szczytkowice;
- rozbudowa instalacji kanalizacji sanitarnej i gazowej;
- rozwój rolnictwa zgodnie z unijnymi standardami;
- wzrost zapotrzebowania na wysokiej jakości produkty rolne;
- wzrost zaangażowania społecznego i współpracy lokalnych działaczy i sołtysa;
- powołanie nowych organizacji społecznych i lokalnych grup działania i wsparcia;
- rosnące zainteresowanie migracjami mieszkańców miast Trzebnica i Wrocław w kierunku wsi;
- rozwój MŚP

skanalizowania gminy;

- ograniczenie możliwości dla rodzimego kapitału na rzecz zagranicznego;
- zjawisko patologii społecznych (alkoholizm);
- znaczne koszty ponoszone na rzecz tworzenia nowych miejsc pracy;
- niewykorzystanie dóbr krajobrazowych i architektonicznych w rozwoju miejscowości;
- ograniczona możliwość uzyskania szerokopasmowego łącza internetowego na terenie miejscowości;

### **Wnioski z analizy SWOT:**

Z przeprowadzonej analizy strategicznej wynika, iż jedną z głównych barier hamujących rozwój społeczno - gospodarczy obszaru miejscowości są bariery infrastrukturalne. Niewystarczające jest wyposażenie w sieć kanalizacyjną, szczególnie na obszarach najcenniejszych przyrodniczo. Słabo rozwinięta infrastruktura techniczna na wsi stanowi jedną z najpoważniejszych barier rozwoju obszarów wiejskich, wpływając zarówno, na jakość życia mieszkańców, jak również na możliwości inwestowania na tych obszarach. Za atut w zakresie infrastruktury ochrony środowiska uznać należy możliwość budowy przydomowych oczyszczalni ścieków przez prywatne gospodarstwa domowe.

Szczytkowice stanowią jednak pręźnie rozwijający się ośrodek wiejski, zwłaszcza dzięki rosnącej liczbie uzbrojonych działek budowlanych, na których coraz chętniej budują swoje domostwa oraz osiedlają się mieszkańcy pobliskich miast – Trzebnicy i



Wrocławia. W ten sposób Szczytkowice budują swoją pozycję, jako przedmieście średnich i dużych miast Dolnego Śląska. Bliskość wsi do aglomeracji i terenów miejskich stanowi istotną cechę rozwojową miejscowości.

Do mocnych stron miejscowości wliczyć należy relatywną czystość środowiska naturalnego oraz znajdujący się na terenie Szczytkowic, – „Szczytkowickiego Stawu” pretendującego do miana użytku ekologicznego. Gatunki chronionych płazów żyjących w pobliżu oczka wodnego świadczą o istotności tego obszaru dla zachowania dziedzictwa przyrodniczego regionu.

Atutem miejscowości jest również jest rozwijająca się spójna lokalna społeczność. Rosnące zainteresowanie sportem, zwłaszcza poprzez miejscowy klub sportowy, a także zaciekawienie ludowymi tradycjami regionu wskazują, iż mieszkańcy kierują swoje starania na utworzenie zintegrowanej wspólnoty lokalnej.

Analiza SWOT wskazuje, iż rozwój lokalny rejonu Szczytkowic powinien dokonywać się w oparciu o zasoby miejscowe, w szczególności przyrodniczo-krajobrazowe, oraz tereny stanowiące zaplecze budowlane, na których możliwe jest osiedlanie nowych mieszkańców.

**Zapewnienie optymalnego rozwoju społeczno – gospodarczego oraz stworzenie możliwie jak najlepszych warunków życia i pracy jej mieszkańców** będzie możliwe poprzez realizację celów szczegółowych, ustalonych podczas spotkań z mieszkańcami, radą sołecką, sołtysem.

Warunkiem koniecznym osiągnięcia stawianych celów jest zapewnienie odpowiedniego poziomu finansowania ze strony władz gminnych, samorządów wyższego szczebla, instytucji dysponujących środkami unijnymi, przedsiębiorstw użyteczności społecznej oraz firm prywatnych. Taka możliwość pojawia się dzięki Funduszom Unii Europejskiej: w *Programie Rozwoju Obszarów Wiejskich na lata 2007-2013* w ramach *Osi 3 Jakość życia na obszarach wiejskich i różnicowanie gospodarki wiejskiej*, w tym działania: *Podstawowe usługi dla gospodarki i ludności wiejskiej* oraz *Odnowa i Rozwój Wsi*. Udzielana pomoc finansowa jest na realizację projektów dotyczących szeroko rozumianej odbudowy wsi zarówno w aspekcie gospodarczym jak i społeczno – kulturowym.



### 3.2 OCENA ŻYCIA SZCZYTKOWICACH PRZEZ MIESZKAŃCÓW MIEJSCOWOŚCI

Poniżej przedstawione zostały wyniki badań przeprowadzonych wśród mieszkańców miejscowości.

**Tabela 5 Ocena warunków życia przez mieszkańców miejscowości Szczytkowice**

<i>5 - bardzo dobrze, 4 - dobrze, 3 - przeciętnie, 2 - źle, 1- bardzo źle</i>	
Lokalny rynek pracy(możliwości znalezienia pracy na terenie Gminy)	3
Opieka społeczna	4
Opieka zdrowotna	1
Warunki mieszkaniowe	4
Bezpieczeństwo mieszkańców	4
Przedszkola	1
Szkoły podstawowe	4
Gimnazja	3
Dostępność do kultury i rozrywki	4
Dostępność do sportu i rekreacji	4
Dostępność do infrastruktury telekomunikacyjnej(telefony stacjonarne, Internet itp.)	1
Wodociągi i jakość wody	3
Kanalizacja	1
Stan dróg	1
Stan środowiska naturalnego	3
Gastronomia	4
Placówki handlowe	4
Placówki usługowe	4
Placówki pocztowe	2

*Źródło: opracowanie własne*

Powyższe badania najlepiej wskazują silne i mocne strony miejscowości w oczach mieszkańców. Przeprowadzone konsultacje i uzyskane wyniki stanowią najlepszy obraz Szczytkowic. Mieszkańcy najlepiej oceniają takie dziedziny i warunki życia społeczno – gospodarczego jak:

- Opieka społeczna,
- Warunki mieszkaniowe,
- Bezpieczeństwo mieszkańców,



- Szkoły podstawowe,
- Dostępność do kultury i rozrywki,
- Dostępność do sportu i rekreacji,
- Gastronomia,
- Placówki handlowe,
- Placówki usługowe.

Natomiast najslabszymi punktami są:

- Opieka zdrowotna,
- Przedszkola,
- Dostępność do infrastruktury telekomunikacyjnej (telefony stacjonarne, Internet),
- Kanalizacja.

Powyższe wskaźniki najdobitniej wyznaczać będą kierunki działań gminy w kierunku odnowy miejscowości oraz pobudzania ich wewnętrznego rozwoju.



## 4. PLANOWANE KIERUNKI ROZWOJU

Rozwój lokalny stanowi charakterystyczną kategorię rozwoju społeczno – gospodarczego i jest procesem różnicowania i wzbogacania działań ekonomicznych i społecznych na określonym terytorium, które polega na mobilizacji i koordynacji własnych zasobów i energii. Rozwój jest realizowany pod kątem potrzeb społeczności lokalnych i przy ich zaangażowaniu. Aby mógł zaistnieć rozwój lokalny, musi pojawić się autentyczny gospodarz terenu (samorząd terytorialny), który pomoże zdefiniować wizję, cele oraz zasadnicze kierunki działania. Podstawowym celem rozwoju lokalnego jest poprawa jakości życia społeczności lokalnej.

### 4.1 WIZJA MIEJSCOWOŚCI

Działania władz i mieszkańców sołectwa Szczytkowice ukierunkowane są na realizację wizji zrównoważonego rozwoju miejscowości, ze szczególnym uwzględnieniem stanu ochrony środowiska przyrodniczego i potrzeb samych mieszkańców.

W Planie Odnowy Miejscowości dla sołectwa Szczytkowice przygotowana została wizja wsi w perspektywie nadchodzących 7 lat. Wizja przedstawia wygląd miejscowości, pożądane cechy środowiska przyrodniczego, aktywność gospodarczą, funkcjonowanie wsi i poziom życia mieszkańców. Poprzez stworzenie wizji przygotowano ramy, które pozwoliły na wyznaczenie celów i sposobów ich realizacji w Planie Odnowy Miejscowości. Perspektywa 7 lat pozwala na dosyć realne określenie wizji rozwoju wsi oraz stwarza możliwość zaplanowania konkretnych działań.

***Szczytkowice miejscem przyjaznym dla mieszkańców, stwarzające warunki dla wszechstronnego rozwoju lokalnej społeczności.***

*Wygląd wsi Szczytkowice:*

- wieś o charakterze usługowym i rekreacyjnym,
- wykorzystanie walorów przyrodniczych i turystycznych miejscowości,
- poprawa i rozbudowa infrastruktury drogowej,



- budowa infrastruktury około drogowej,
- modernizacja budynków w miejscowości Szczytkowice,
- stworzenie efektywnego systemu gospodarowania odpadami.

#### *Mieszkańcy Szczytkowic i ich aktywność:*

- postawy społeczne i ekologiczne mieszkańców,
- zwiększenie lokalnego dostępu do usług teleinformatycznych i telekomunikacyjnych,
- stworzenie nowych miejsc pracy i odpowiednich warunków do rozwoju samozatrudnienia,
- wzrost dochodów mieszkańców,
- rewitalizacja wsi, organizacja spotkań i imprez okolicznościowych,
- zawiązanie różnorodnych form współpracy pomiędzy mieszkańcami wsi,
- modernizacja świetlicy,
- wzrost zaangażowania mieszkańców w sprawy wsi.

#### *Aktywność gospodarcza w Szczytkowicach:*

- rozwój gospodarstwa rolnych, które spełniają wszelkie niezbędne unijne standardy,
- wprowadzenie nowoczesnych metod uprawy w rolnictwie,
- rozwój turystyki i rekreacji,
- budowa bazy agroturystycznej,
- zawiązanie nowych form współpracy z innymi miejscowościami,
- rozwój lokalnej przedsiębiorczości i samozatrudnienia,
- pozyskanie zewnętrznego kapitału,
- rozwój sektora usługowego,
- wielofunkcyjny rozwój miejscowości Szczytkowice.

## **4.2 CELE I DZIAŁANIA**

### **Wygląd wsi Szczytkowice:**

#### *Cel 1: Budowa systemu kanalizacji ściekowej w miejscowości Szczytkowice*

- opracowanie koncepcji rozwiązania problemu ścieków we wsi,



- wykonanie dokumentacji na kanalizację wsi zgodnie z koncepcją,
- budowa kanalizacji wsi i podłączenie gospodarstw.

*Cel 2: Poprawa stanu infrastruktury drogowej z poboczami i oświetleniem oraz chodnikami:*

- ocena jakości dróg, poboczy, oświetlenia i ustalenie koniecznego zakresu prac,
- opracowanie dokumentacji i pozyskanie środków na realizację prac na drogach lokalnych,
- remonty i modernizacja dróg gminnych,
- modernizacja oraz budowa chodników i przepustów,
- uzupełnienie i modernizacja oświetlenia.

*Cel 3: Poprawa wyglądu i atrakcyjności wsi, gospodarstw i budynków oraz ładu w zabudowie, zachowanie swoistego charakteru zabudowy*

- określenie charakterystycznych dla wsi elementów architektury i opracowanie założeń dla zachowania ładu architektoniczno-przestrzennego wsi,
- remont budynków i elewacji oraz odnowienie dachów, ogrodzeń i małej architektury we wsi zgodnie z przyjętymi cechami właściwymi dla zachowania swoistości wsi,
- wkomponowanie zieleni wsi w otaczającą przyrodę – program realizowany wspólnie z organizacjami ekologicznymi.

### **Mieszkańcy Szczytkowic i ich aktywność:**

*Cel 1: Wzrost znaczenia wsi w gminie i regionie:*

- wspólne organizowanie z Gminą przedsięwzięć w miejscowości – występowanie z inicjatywą,
- coroczne organizowanie spotkania warsztatowego dotyczącego oceny realizacji Planu i planowania działań na najbliższy rok, wspólnie z Radą Miejską i Burmistrzem,
- uczestniczenie przedstawicieli miejscowości w sesjach Rady Miejskiej,
- współorganizowanie imprez z okolicznymi miejscowościami w celu jednoczenia wsi oraz promocji w regionie.

*Cel 2: Zwiększenie aktywności, wspólnych działań i zorganizowanie się mieszkańców na rzecz rozwoju wsi, nabycie umiejętności zdobywania środków z zewnątrz:*



- wspólne organizowanie imprez wiejskich, wypromowanie imprezy swoistej dla wsi, związanej z cechą wyróżniającą miejscowość (np. wędkarstwo),
- organizowanie każdego miesiąca lub, co najmniej raz w roku, spotkania mieszkańców na którym omawiane będą ważne sprawy dla wsi,
- utworzenie grupy zajmującej się realizacją Planu Odnowy Miejscowości, w której będą mogli uczestniczyć wszyscy aktywni mieszkańcy, niezależnie od wzajemnych sympatii,
- organizowanie działań na rzecz rozwoju wsi z aktywnym udziałem mieszkańców,
- współpraca z organizacjami pozarządowymi mająca na celu pozyskiwanie środków oraz wspólne realizowanie projektów,
- zorganizowanie się mieszkańców w grupy formalne i nieformalne.

*Cel 3: Modernizacja świetlicy oraz remont i rozbudowa innych miejsc aktywności mieszkańców. Wyposażenie w odpowiednie urządzenia i sprzęt:*

- dostosowanie budynku świetlicy i otoczenia do pełnienia funkcji lokalnego centrum aktywności mieszkańców (kulturalne, artystyczne, sportowo-rekreacyjne, edukacyjne, informacji turystycznej, rozwoju rzemiosła i produktu lokalnego, zabaw dzieci, itp.),
- ścieżki zdrowia i rekreacji.

### **Aktywność gospodarcza w Szczytkowicach:**

*Cel 1: Wykorzystanie pomocy skierowanej na rozwój obszarów wiejskich, przedsiębiorczości, zasobów ludzkich:*

- współpraca z gminą, organizacjami pozarządowymi i innymi instytucjami w zakresie pozyskania i wdrażania dostępnych środków wsparcia – krajowych i unijnych na rzecz rozwoju rolnictwa, małych i średnich przedsiębiorstw, społeczeństwa informacyjnego, rozwoju obszarów wiejskich, itd.

*Cel 2: Rozwój małych i średnich przedsiębiorstw we wsi zwłaszcza związanych z usługami, rzemiosłem i przetwórstwem rolno-spożywczym, produktami lokalnymi, rękodziełem oraz rozwój agroturystyki. Wykorzystanie pomocy skierowanej na rozwój obszarów wiejskich, przedsiębiorczości, zasobów ludzkich:*

- przygotowanie się do pozyskania i wdrażania dostępnych środków wsparcia – krajowych i unijnych na rzecz rozwoju rolnictwa, małych i średnich przedsiębiorstw, społeczeństwa informacyjnego, rozwoju obszarów wiejskich,
- nawiązanie współpracy z organizacjami i firmami szkolącymi w zakresie przeprowadzenia kursów, szkoleń, warsztatów i innych form podnoszących





umiejętności i aktywizujących zawodowo, zwłaszcza z zakresu usług turystycznych, rekreacji,

- organizacja wizyt studyjnych dla mieszkańców zainteresowanych agroturystyką i usługami turystycznymi w regionie, gdzie takie usługi funkcjonują,
- współpraca z organizacjami pozarządowymi, przedsiębiorcami i innymi podmiotami w celu stworzenia warunków do rozwijania tego rodzaju usług.

#### 4.3 OCENA INWESTYCJI POD KĄTEM POTRZEBY ICH REALIZACJI

Dla określania społecznej akceptowalności inwestycji przeprowadzono konsultacje społeczne z mieszkańcami Szczytkowic. Poniżej przedstawiono średnią ocen, które uzyskały poszczególne rodzaje inwestycji. W przeprowadzonej ankiecie liczba 1 oznacza inwestycję najmniej potrzebną, natomiast 5 – najbardziej pożądaną.

*Tabela 6 Ocena potrzeb realizacji inwestycji*

<b>Remonty i budowa dróg</b>		
<b>Budowa infrastruktury około drogowej</b>	<b>Oświetlenie uliczne</b>	5
	<b>Chodniki i ścieżki uliczne</b>	5
	<b>Zatoczki autobusowe i przystanki</b>	5
	<b>Inne np. sygnalizacja świetlna</b>	1
<b>Poprawa bezpieczeństwa publicznego</b>		4
<b>Rozbudowa i modernizacja sieci wodociągowej</b>		3
<b>Rozbudowa i modernizacja sieci kanalizacyjnej</b>		5
<b>Budowa oczyszczalni przydomowych</b>		5
<b>Wydzielenie i uzbrojenie gruntów dla inwestorów</b>		3
<b>Aktywne wspieranie lokalnych przedsiębiorców i poszukiwanie inwestorów zastępczych</b>		2
<b>Budowa i modernizacja budynków oświatowych (szkół, przedszkoli)</b>		1
<b>Budowa i modernizacja budynków użyteczności publicznej (świetlic, ośrodków zdrowia, domów kultury itp.)</b>		5
<b>Budowa obiektów sportowo-rekreacyjnych</b>		3
<b>Tworzenie warunków do rozwoju budownictwa mieszkaniowego</b>		2
<b>Działania w zakresie zbiórki, selekcji i wywożenia odpadów</b>		4



<b>Umożliwianie rozwoju usług gastronomiczno - hotelarskich-agroturystycznych</b>	3
<b>Poprawa estetyki (np. nowe tereny zielone)</b>	4
<b>Szersze wspieranie działań kulturowych, artystycznych i promocja</b>	5
<b>Modernizacja istniejących obiektów historycznych</b>	3
<b>Zwiększenie pomocy dla najuboższych</b>	3

*Źródło: opracowanie własne*

Według przeprowadzonej oceny najbardziej pożądaną inwestycją są:

- Budowa infrastruktury około drogowej (zwłaszcza oświetlenie uliczne, chodniki i zatoczki autobusowe),
- Szersze wspieranie działań kulturowych, artystycznych i promocja.

Każde z powyższych inwestycji wynikają ze złożonych i od dawna sygnalizowanych problemów w miejscowości. Szczytkowice ze względu na konieczność poprawy bezpieczeństwa mieszkańców ubiegają się o umieszczenie latarni oświetlających główną drogę przebiegającą przez miejscowość oraz budowy chodników dla pieszych. Ponadto miejscowość ma warunki oraz aspiracje ku organizacji imprez kulturalnych, które przyczyniłyby się do promocji miejscowości na większą skalę oraz zareklamowania wsi wśród potencjalnych osadników i inwestorów.



## 5. INWESTYCJE W MIEJSCOWOŚCI SZCZYTKOWICE

### 5.1 PLANOWANE INWESTYCJE

Plan Odnowy Miejscowości Szczytkowice na lata 2010 - 2017 obejmuje planowane zadania inwestycyjne przewidziane do realizacji w latach 2010 - 2017.

Źródłami finansowania Planu Odnowy Miejscowości Szczytkowice będą:

- środki w ramach programów operacyjnych przewidzianych do realizacji na lata 2007-2013,
- środki własne Gminy.

Konsultacje społeczne z mieszkańcami Szczytkowic oraz sołtysem, będącym reprezentantem lokalnej społeczności pozwoliły na zidentyfikowanie najistotniejszych potrzeb inwestycyjnych, które sfinansowane mogą być ze środków gminnych. Podstawowymi elementami są:

#### **1. Remont świetlicy wiejskiej zlokalizowanej w budynku Ochotniczej Straży Pożarnej w Szczytkowicach**

Analiza wariantów inwestycji wykazała, iż optymalnym rozwiązaniem dla mieszkańców Szczytkowic w tym zakresie jest poprawa estetycznych walorów obiektu, służącego mieszkańcom. Działanie polegać ma na modernizacji stolarki otworowej, uzupełnieniu tynków, wykonanie gładzi gipsowe wraz z malowaniem, modernizacja instalacji elektrycznej, kominka, oraz naprawy pokrywy betonowej bezodpływowego zbiornika na nieczystości.

**Tabela 7 Planowana inwestycja dla Szczytkowic**

<b>Remont świetlicy wiejskiej</b>	
<b>Data rozpoczęcia inwestycji:</b>	2010
<b>Data zakończenia inwestycji:</b>	2011
<b>Suma kosztów:</b>	33 000 PLN
<b>Źródło finansowania:</b>	Środki własne Gminy Trzebnica; środki zewnętrzne m.in. w ramach Programu Rozwoju Obszarów Wiejskich



## **2. Uzupelnienie i modernizacja oswietlenia ulicznego w Szczytkowicach**

Bezpieczeństwo publiczne mieszkańców wymagało uzupełnienia infrastruktury towarzyszącej szlakom drogowym. Oświetlenie uliczne przyniesie niekwestionowane korzyści mieszkańcom oraz osobom podróżującym ulicami Szczytkowic.

**Tabela 8 Planowana inwestycja dla Szczytkowic**

<b>Modernizacja oświetlenia ulicznego</b>	
<b>Data rozpoczęcia inwestycji:</b>	2010
<b>Data zakończenia inwestycji:</b>	2012
<b>Suma kosztów:</b>	65 000 PLN
<b>Źródło finansowania:</b>	Środki własne Gminy Trzebnica; środki zewnętrzne m.in. w ramach Programu Rozwoju Obszarów Wiejskich

Pierwsze z wymienionych przedsięwzięć ma na celu zaspokojenie potrzeb społecznych mieszkańców oraz przyczynia się do stworzenia spójnej i zintegrowanej społeczności. Zadanie polegające na remoncie świetlicy przyczyni się do zjednoczenia mieszkańców, jako że miejsce to stanowi bardzo ważny punkt spotkań oraz organizacji różnorodnych lokalnych uroczystości.

Kolejna z inwestycji ma na celu przede wszystkim poprawę bezpieczeństwa na drogach miejscowości. Bezpieczeństwo mieszkańców stanowi jedną z najważniejszych potrzeb człowieka, dlatego też Gmina Trzebnica zdecydowała o podjęciu niniejszego zadania.



## **6. SYSTEM WDRAŻANIA, MONITOROWANIA, OCENY ORAZ KOMUNIKACJI SPOŁECZNEJ**

### **6.1 System wdrażania**

System wdrażania Planu Odnowy Miejscowości jest realizowany w oparciu o system wdrażania pomocy strukturalnej Unii Europejskiej.

Poszczególne projekty będą wdrażane w oparciu o zasady wydatkowania środków według źródeł ich pochodzenia. Korzystanie ze środków własnych, jak i środków unijnych wymusza konieczność sprostania wielu wymogom formalnym określonym w odrębnych przepisach.

#### ***INSTYTUCJA ZARZĄDZAJĄCA PLANEM ODNOWY MIEJSCOWOŚCI:***

Rolę Instytucji Zarządzającej będzie pełnił specjalnie powołany przez Burmistrza Gminy Trzebnica zespół, którego skład opierał się będzie o pracowników urzędu oraz inne zainteresowane osoby. Struktura zespołu będzie wyglądała następująco:

- Kierownik Zespołu - 1 osoba,
- Sekretarz Zespołu - 1 osoba,
- Członek Zespołu - 3 osoby.

#### ***ZAKRES ZADAŃ INSTYTUCJI ZARZĄDZAJĄCEJ OBEJMUJE MIĘDZY INNYMI:***

- Ustalenie szczegółowych zasad i kryteriów realizacji Planu Zapewnienie zgodności realizacji Planu z poszczególnymi dokumentami programowymi wyższego rzędu, w tym w szczególności w zakresie zamówień publicznych, zasad konkurencji, ochrony środowiska, jak też zagwarantowanie przestrzegania zasad zawierania kontraktów publicznych
- Zbieranie danych statystycznych i finansowych na temat postępów wdrażania oraz przebiegu realizacji projektów w ramach Planu
- Zapewnienie przygotowania i wdrożenia planu działań w zakresie informacji i promocji Planu



- Przygotowanie rocznych raportów na temat wdrażania Planu, zbieranie informacji do rocznego raportu o nieprawidłowościach
- Dokonanie oceny po zakończeniu realizacji Planu.

Do właściwej oceny Planu IZ może tworzyć grupy robocze, korzystać z opinii niezależnych ekspertów lub usług innych instytucji.

### ***INSTYTUCJA WDRAŻAJĄCA PLAN ODNOWY MIEJSCOWOŚCI:***

Urząd Miejski w Trzebnicy, jako instytucja wdrażająca Plan Odnowy Miejscowości jest odpowiedzialny za:

- Kreowanie, przyjmowanie i składanie wniosków aplikacyjnych od instytucji podległych – beneficjentów pomocy,
- Kontrolę formalną składanych wniosków, ich zgodności z procedurami i z zapisami w Planie
- Ewentualne monitorowanie wdrażania poszczególnych projektów
- Zapewnienie informowania o współfinansowaniu przez UE realizowanych projektów.

## **6.2 Sposoby monitorowania i oceny planu**

Znaczenie priorytetowe w monitorowaniu i stymulowaniu realizacji Planu Odnowy Miejscowości posiada Rada Miejska. Instytucja Zarządzająca współpracuje z Burmistrzem, jego zastępcą i Skarbnikiem, których główną rolą będzie monitorowanie przebiegu realizacji zadań zawartych w Planie oraz ewentualne interweniowanie w przypadku stwierdzenia spóźnień lub nieuzasadnionej rezygnacji z realizacji zadania.

## **6.3 Metody oceny planu**

Skuteczność Planu Odnowy Miejscowości będzie poddawana bieżącej ocenie. Sprawowana ona będzie przez Burmistrza oraz Radę Miejską przy pomocy wskaźników postępu realizacji i oceny skuteczności wdrażanych projektów określonych w poszczególnych programach operacyjnych oraz w wytycznych opracowanych przez Ministerstwo Rozwoju Regionalnego bądź inną instytucję odpowiedzialną za wdrażanie pomocy finansowej ze źródeł UE.



## 6.4 Sposoby komunikacji planu odnowy miejscowości

Komunikacja społeczna oraz zadania z zakresu promocji są niezbędnym elementem sprawnego procesu realizacji niniejszego Planu.

Do działań z zakresu komunikacji i promocji zaliczamy:

- Zapewnienie bieżącego informowania opinii publicznej o zakresie i wymiarze pomocy UE dla poszczególnych projektów i rezultatach działań na poziomie Gminy,
- Inicjowanie dodatkowych działań promocyjnych o zasięgu lokalnym,
- Zapewnienie współpracy z instytucjami zaangażowanymi w monitorowanie i realizowanie Planu Odnowy Miejscowości w zakresie działań informacyjnych i promocyjnych poprzez wymianę informacji i wspólne przedsięwzięcia,
- Wykorzystanie nowoczesnych narzędzi komunikacji i promocji m.in. takich jak: Internet, poczta elektroniczna etc. w celu usprawnienia komunikacji pomiędzy podmiotami uczestniczącymi w realizacji Planu Odnowy Miejscowości.

Wszelkie działania podejmowane w ramach Planu Odnowy Miejscowości będą uwzględniały specyficzne potrzeby grup docelowych w kwestii informacji oraz użytych narzędzi w celu osiągnięcia maksymalnej skuteczności oddziaływania.

Grupami docelowymi Planu będą:

- Lokalna społeczność, czyli bezpośredni beneficjent pomocy.
- Beneficjenci pomocy, czyli osoby, instytucje lub grupy społeczne bezpośrednio korzystające z wdrażanej pomocy:
- jednostki samorządu terytorialnego szczebla gminnego;
- podmioty będące jednostkami podległymi samorządowi gminnemu bądź realizujące zadania jednostki samorządu terytorialnego;
- podmioty gospodarcze;
- organizacje zrzeszające przedsiębiorców;
- NGO;
- inne organizacje społeczne;

Szczególnie istotną jest potrzeba kształtowania pozytywnego wizerunku Planu Odnowy Miejscowości. Za jego pośrednictwem należy modelować rozumienie społeczne dla realizowanych zadań zwłaszcza, gdy związane jest to z sytuacją współfinansowania tych zadań ze środków pomocowych UE.



Aby osiągnąć cele związane z informacją i promocją Planu Odnowy Miejscowości będą stosowane m.in. następujące środki oraz narzędzia:

- konferencje, seminaria, wykłady, warsztaty, prezentacje;
- wizytacje projektów, ekspozycje projektów;
- serwisy www samorządu terytorialnego;
- publikacje, broszury informacyjne, plakaty, reklamy, materiały audio – wizualne,
- ulotki;
- publikacje prasowe i radiowe.

### **6.5 Sposób aktualizacji Planu Odnowy Miejscowości**

Kompetencje w zakresie aktualizacji Planu posiada Instytucja Zarządzająca Planem. Określa ona w sposób jednoznaczny sposób dokonania wszelkich aktualizacji w niniejszym dokumencie i monitoruje stan dokonywania wszelkich zmian.





## SPIS TABEL, ZDJĘĆ, MAP

Rysunek 1 Zmiany liczby ludności miejscowości Szczytkowice na przestrzeni lat 2004 – 2009.....	9
Rysunek 2 Liczba mieszkańców w miejscowości Szczytkowice z podziałem wg płci (2009 r.) .....	10
Rysunek 3 Struktura bezrobocia w Szczytkowicach na przestrzeni lat 2005 – 2010 .....	11
Rysunek 4 Miejscowy Plan Zagospodarowania Przestrzennego Szczytkowic.....	14
Rysunek 5 Bocianie gniazdo.....	16
Rysunek 6 Sołectwo Szczytkowice z zaznaczonymi obiektami na jej terenie .....	19
Rysunek 7 Wieniec dożynkowy miejscowości Szczytkowice.....	27
Rysunek 8 Mecz LZS Szczytkowice rozgrywany na Stadionie Zwycięstwa w Szczytkowicach .....	28
Mapa 1 Gmina Trzebnica z zaznaczeniem miejscowości Szczytkowice.....	5
Mapa 2 Odległość w linii prostej miejscowości Szczytkowice od Trzebnicy .....	6
Mapa 3 Lokalizacja Gminy Trzebnica na tle Polski, województwa i powiatu.....	7
Mapa 4 Planowane użytki ekologiczne na terenie Powiatu Trzebnickiego z zaznaczeniem, „Szczytkowskiego Stawu” .....	17
Tabela 1 Powierzchnia Polski, województwa, powiatu, gminy i Szczytkowic .....	8
Tabela 2 Liczba ludności Polski, województwa, powiatu, gminy i Szczytkowic.....	8
Tabela 3 Podmioty gospodarcze funkcjonujące na terenach wiejskich Gminy Trzebnica .....	24
Tabela 4 Analiza SWOT miejscowości Szczytkowice.....	30
Tabela 5 Ocena warunków życia przez mieszkańców miejscowości Szczytkowice .....	33
Tabela 6 Ocena potrzeb realizacji inwestycji .....	39
Tabela 7 Planowana inwestycja dla Szczytkowic .....	41
Tabela 8 Planowana inwestycja dla Szczytkowic .....	42