

SOŁECKA STRATEGIA ROZWOJU WSI LIGOTA

Zał. do Uchwały Nr XXXIX/399/10 Rady Miejskiej w Trzebnicy z dn. 6. lipca 2010r.



Gmina Trzebnica



**DOLNY
ŚLĄSK**

LIGOTA
Kwiecień 2010

W opracowaniu dokumentu udział wzięli:

1. Członkowie Grupy Odnowy Wsi Ligota

- Marek Bonczarowski
- Wiesław Dudek
- Włodzimierz Dudek
- Tadeusz Jakubowski – sołtys
- Mieczysław Kadłubowski
- Agata Łożyńska
- Bernard Michalak
- Anna Ośko - Łożyńska - lider

2. Gminny Koordynator Programu “Odnowa Wsi Województwa Dolnośląskiego”

- Jadwiga Janiszewska

Warsztaty z cyklu “Planowanie w procesie odnowy wsi” przeprowadzili:

Moderatorzy Programu “Odnowa Wsi Województwa Dolnośląskiego”

- Jolanta Pindera
- Piotr Głowacki

Spis treści:

1. Współautorzy opracowania.....	2
2. Analiza zasobów – część I.....	3
3. Analiza zasobów – część II.....	5
4. Analiza zasobów – część II.....	6
5. Analiza SWOT	7
6. Analiza potencjału rozwojowego wsi.....	8
7. Wizja odnowy i rozwoju wsi	9
8. Program krótkoterminowy odnowy wsi	10
9. Plan i program odnowy wsi	11-12
10. Dokumentacja fotograficzna dotycząca zasobów wsi	13-16



ANALIZA ZASOBÓW CZ I				
Rodzaj zasobu	Opis (nazwanie) zasobu jakim wieś dysponuje	Znaczenie zasobu (odpowiednio wstaw X)		
		Małe	Duże	Wyróżniające
1	2	3	4	5
Przyrodniczy				X
-walory krajobrazu, rzeźby terenu.....	<i>Wzgórza Trzebnickie</i>			
-stan środowiska.....	<i>czyste środowisko</i>		X	
-walory klimatu.....				X
-walory szaty roślinnej.....	<i>lasy, głównie sosnowe</i>			X
-cenne przyrodniczo obszary lub obiekty.....	<i>stary dąb</i>			X
-świat zwierzęcy (ostoje, siedliska).....	<i>zwierzyna łowna, gatunki chronione:</i>			X
-wody powierzchniowe (cieki, rzeki, stawy).....	<i>dudek i rzekotka drzewna</i>			
-wody podziemne.....				
-gleby.....				
-kopaliny.....				
-walory geotechniczne.....				
Kulturowy				
-walory architektury				
-walory przestrzeni wiejskiej publicznej.....				
-walory przestrzeni wiejskiej prywatnej				
-zabytki i pamiątki historyczne	<i>architektura stara i nowa</i>	X		
-osobliwości kulturowe.....				
-miejsca, osoby i przedmioty kultu.....				
-święta, odpusty, pielgrzymki.....	<i>przedwojenny grób położony w lesie</i>			X
-tradycje, obrzędy, gwara.....				
-legandy, podania i fakty historyczne.....				
-przekazy literackie.....				
-ważne postacie i przekazy historyczne.....				
-specyficzne nazwy.....				
specyficzne potrawy.....				
- dawne zawody... ..				
- zespoły artystyczne, twórcy.....	<i>pierogi hreczulki</i>	X		

Zasoby – wszelkie elementy materialne i niematerialne wsi i związanego z nią obszaru, które mogą być wykorzystane obecnie bądź w przyszłości w realizacji publicznych bądź prywatnych przedsięwzięć odnowy wsi. Zwrócić uwagę na elementy specyficzne i rzadkie (wyróżniające wieś). Opracowanie: **Ryszard Wilczyński**



ANALIZA ZASOBÓW CZ II

Rodzaj zasobu	Opis (nazwanie) zasobu jakim wieś dysponuje	Znaczenie zasobu (odpowiednio wstaw X)		
		Małe	Duże	Wyróż- niające
1	2	3	4	5
Obiekty i tereny -działki pod zabudowę mieszkaniową..... -działki pod domy letniskowe..... -działki pod zakłady usługowe i przemysł..... -pustostany mieszkaniowe..... -pustostany poprzemysłowe..... -tradycyjne nie użytkowane obiekty gospodarskie (stodoły, spichlerze, kuźnie, młyny, itp.).....	<i>Duża liczba atrakcyjnych działek</i> <i>Jedna działka</i>		X	
Infrastruktura społeczna -placze publicznych spotkań, festynów..... -sale spotkań, świetlice, kluby..... -miejsca uprawiania sportu..... -miejsca rekreacji..... -ścieżki rowerowe, szlaki turyst. -szkoły..... -przedszkola..... -biblioteki..... -placówki opieki społecznej..... -placówki służby zdrowia.....	<i>Plac zabaw dla dzieci, teren boiska</i> <i>Teren boiska, tereny leśne, stawy</i>		X	
Infrastruktura techniczna -wodociąg, kanalizacja..... -drogi (nawierzchnia, oznakowanie oświetlenie)..... chodniki, parkingi, przystanki..... sieć telefoniczna .i dostępność Internetu..... telefonia komórkowa..... inne.....	<i>Wodociąg</i> <i>Drogi głównie asfaltowe, częściowe oświetlenie</i> <i>2 przystanki przy trasie krajowej</i> <i>częściowy</i> <i>obszar wsi</i>	X	X	

Zasoby – jak w części pierwszej

Opracowanie: Ryszard Wilczyński

ANALIZA ZASOBÓW CZ III

Rodzaj zasobu	Opis (nazwanie) zasobu jakim wieś dysponuje	Znaczenie zasobu (odpowiednio wstaw X)		
		Małe	Duże	Wyróż- niające
1	2	3	4	5
Gospodarka, rolnictwo - Miejsca pracy (gdzie, ile?)..... -znane firmy produkcyjne i zakłady usługowe..... i ich produkty..... -gastronomia..... -miejsca noclegowe..... -gospodarstwa rolne -uprawy hodowle,..... -możliwe do wykorzystania odpady produkcyjne -zasoby odnawialnych energii..... Środki finansowe i pozyskiwanie funduszy -środki udostępniane przez gminę..... - środki wypracowywane.....	6 zakładów, jeden sklep 3 gospodarstwa rolne (50 ha) Ferma indyków 4 ha wierzby energetycznej Ze środków gminnych wykonano drogi, plac zabaw oraz oświetlenie 2 tys. zł z konkursu	X	X	X
Mieszkańcy (kapitał społeczny i ludzki) -Autorytety i znane postacie we wsi..... -Krajanie znani w regionie, w kraju i zagranicą..... -Osoby o specyficznej lub ważnej dla wiedzy i umiejętnościach, m.in. studenci..... -Przedsiębiorcy, sponsorzy..... -Osoby z dostępem do Internetu i umiejętnościach informatycznych..... -Pracownicy nauki..... -Związki i stowarzyszenia..... -Kontakty zewnętrzne (np. z mediami)..... -Współpraca zagraniczna i krajowa.....	Znacząca grupa osób z wykształceniem wyższym i średnim, 7 studentów Około 25 osób Zarejestrowane stowarzyszenie zwykłe, stowarzyszenie w organizacji		X	X
Informacje dostępne o wsi -Publikatory, lokalna prasa..... -Książki, przewodniki..... -Strony www.....	Prasa trzebnicka Strona internetowa Urzędu Miejskiego w Trzebnicy Strona internetowa Trzebnickiego Ośrodka Kultury http://www.tok.trzebnica.pl/	X	X	

Zasoby – jak w części pierwszej

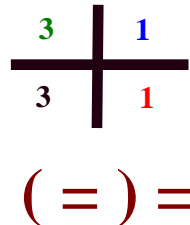
Opracowanie: Ryszard Wilczyński

ANALIZA SWOT

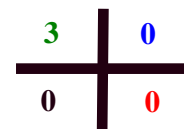
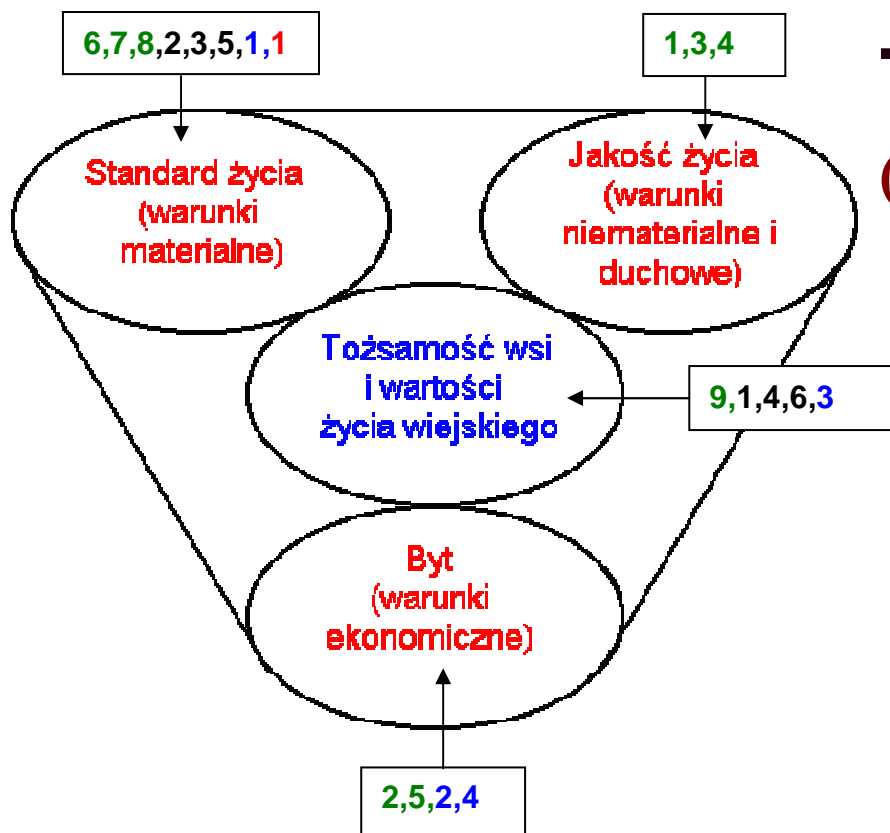
MOCNE	SŁABE
<ul style="list-style-type: none"> 1) <i>położenie: Wzgórza Trzebnickie, piękne lasy głównie sosnowe, siedlisko bażanta, sarny, lisa oraz dudka – tereny łowieckie</i> 2) <i>położenie przy drodze krajowej - komunikacja</i> 3) <i>intensywna rozbudowa wsi oraz napływ ludności z miasta (50% nowych budynków powstało w ciągu ostatnich 8 lat – rozwój miejscowości)</i> 4) <i>zasoby: tereny + ludzie (owocują licznymi pomysłami zagospodarowania terenu, działania na rzecz wsi</i> 5) <i>zawiązujące się stowarzyszenie (organizacja imprez integracyjnych)</i> 6) <i>dobra współpraca z lokalnymi władzami samorządowymi</i> 7) <i>własne ujęcie wody</i> 8) <i>dobrze i sprawnie zorganizowana gospodarka odpadami</i> 9) <i>dobra współpraca z sąsiednimi sołectwami</i> 	<ul style="list-style-type: none"> 1) <i>mało zabytków, ciekawej architektury</i> 2) <i>brak chodników w całość wsi, zwłaszcza wzdłuż drogi do szkoły</i> 3) <i>częściowe oświetlenie wsi</i> 4) <i>brak świetlicy – miejsca spotkań, organizacji zajęć dla dzieci , młodzieży i dorosłych</i> 5) <i>stan linii energetycznych</i> 6) <i>za mały teren boiska</i>
SZANSE	ZAGROŻENIA
<ul style="list-style-type: none"> 1) <i>polityka krajowa i zagraniczna sprzyjająca rozwojowi obszarów wiejskich</i> 2) <i>atrakcyjność i dostępność działek budowlanych</i> 3) <i>możliwość pozyskania terenu na boisko i tereny rekreacyjne od Agencji Rolnej</i> 4) <i>możliwość zaangażowania miejscowych przedsiębiorców w program odnowy wsi</i> 	<ul style="list-style-type: none"> 1) <i>nierozwiązany problem ścieków – niska świadomość społeczna, wysokie koszty wywozu nieczystości, brak kanalizacji</i>



Analiza potencjału rozwojowego wsi

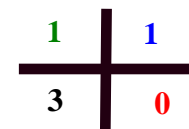


Obszar równowazy się, otoczenie obojętne



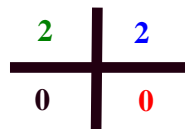
(+) =

Obszar silny, otoczenie obojętne



(-) +

Obszar słaby, otoczenie sprzyja



(+) +

Obszar silny, otoczenie sprzyja

Wizja odnowy i rozwoju wsi Ligota

Ligota - wzorcowa wieś ekologiczna, wdrażająca innowacje, zapewniająca rekreację, sport i turystykę nie tylko mieszkańcom wsi

Wieś Ligota położona na pięknym obszarze Wzgórz Trzebnickich jest wzorcową wsią ekologiczną w gminie Trzebnica.

Posiada walory środowiskowe, jest miejscem rekreacji i sportu, pozwoliła wychować sportowców klasy mistrzowskiej.

Łączy tradycję i współczesność, łączy pokolenia. Jest miejscem ludzi szczęśliwych, życzliwych, utożsamiających się ze swoją wsią.

Wieś w istotny sposób wpływa na rozwój kultury w naszym regionie.

Program krótkoterminowy odnowy wsi – Ligota na okres do 31.12.2010

Kluczowy problem	Odpowiedź	Propozycja projektu (nazwa)	Czy nas stać na realizację? (tak/nie)		Punktacja	Hierarchia
			Organizacyjnie	Finansowo		
Co nas najbardziej zintegruje?	<i>Wspólna praca i zabawa</i>	Ognisko integracyjne Opracowanie planu zagospodarowania terenu rekreacyjno sportowego Zawody wędkarskie dla młodzieży	tak	tak	13	I
Na czy nam najbardziej zależy?	<i>Integracja mieszkańców wokół problemów wsi</i>	Dąb i grobowiec – zebranie dokumentacji i informacji oraz uporządkowanie terenu Wykonanie miejsca do grillowania oraz na ognisko	tak	tak	7	IV
Co nam najbardziej przeszkadza?	<i>Brak środków finansowych na realizację pomysłów</i>	Utworzenie stowarzyszenia	tak	tak	11	II
Co najbardziej zmieni nasze życie?	<i>Zmiana nastawienia mieszkańców do odnowy wsi Zmiana świadomości ekologicznej: śmieci, nieczystości</i>	Akcja sprzątnięcia wsi i lasu ze szczególnym zaangażowaniem młodzieży	tak	tak	9	III
Co nam przyjdzie najłatwiej?	<i>Zaangażowanie młodzieży w działania społeczne Zorganizowanie pomocy materialnej dla najuboższych</i>	Sadzenie drzew na placu zabaw Zbiórka opału, żywności i artykułów codziennego użytku	tak	tak	3	V

Plan i program odnowy wsi – Ligota gmina Trzebnica na lata 2009-2024

Wizja wsi Ligota - wzorcowa wieś ekologiczna, wdrażająca innowacje, zapewniająca rekreację, sport i turystykę nie tylko mieszkańcom wsi.

Wieś Ligota położona na pięknym obszarze Wzgórz Trzebnickich jest wzorcową wsią ekologiczną w gminie Trzebnica.

Posiada walory środowiskowe, jest miejscem rekreacji i sportu, pozwoliła wychować sportowców klasy mistrzowskiej.

Łączy tradycję i współczesność, łączy pokolenia. Jest miejscem ludzi szczęśliwych, życzliwych, utożsamiających się ze swoją wsią.

Wieś w istotny sposób wpływa na rozwój kultury w naszym regionie.

I. Plan rozwoju			II. Program rozwoju	
1. Cele jakie musimy osiągnąć by urzeczywistnić wizję naszej wsi	2. Co nam pomoże osiągnąć cel?		3. Co nam może przeszkodzić?	Projekty, przedsięwzięcia jakie wykonamy?
	ZASOBY Czego użyjemy?	ATUTY Silne strony i szanse jakie wykorzystamy	BARIERY Słabe strony jakie wyeliminujemy ZAGROŻENIA Czego unikniemy?	
A. TOŻSAMOŚĆ WSI I WARTOŚCI ŻYCIA WIEJSKIEGO				
Integracja mieszkańców Rewitalizacja zabytków przyrody i kulturowych Powiększenie obszaru rekreacyjno-sportowego	Aktywnie działający mieszkańcy wsi (odnowa wsi, stowarzyszenie, rada sołecka) i ich wiedza oraz doświadczenie Lokalne zasoby materialne, w ty, przedsiębiorcy	Położenie geograficzne_ w atrakcyjnym miejscu : przy trasie krajowej, w pięknym otoczeniu lasów sosnowych Dobra współpraca z sąsiednimi wsiami	Ograniczone możliwości finansowe Możliwa niechęć urzędów do współpracy: ALP, AWR Słabe zaangażowanie części mieszkańców wsi	Organizacja imprez: 2 ogniska rocznie, zawody wędkarskie dla młodzieży, zawody sportowe, wycieczka rowerowa dla dzieci i dorosłych, działania mające na celu zaangażowanie młodzieży w życie wsi Restauracja grobu z okresu przedwojennego, zebranie informacji i dokumentacji na jego temat, jej opracowanie, Dąb- oznakowanie jako pomnika przyrody, opisanie Działania na rzecz pozyskania terenów: boiska, toru rowerowego, zagospodarowanie terenu rekreacyjnego: placyk pod ognisko, grilla, siłownia w terenie
B. STANDARD ŻYCIA				

<p>Zagospodarowanie przestrzeni publicznej (boisko, chodniki, oświetlenie) Poprawa stanu zasilania energetycznego wsi</p>	<p>Ludzie: ich wiedza, doświadczenie i chęć współpracy, fachowość Teren przylegający do boiska</p>	<p>Aktywnie działająca grupa odnowy wsi i zawiązujące się stowarzyszenie oraz ich dobra współpraca z władzami samorządowymi</p>	<p>Ograniczone możliwości finansowe wsi, samorządu itd.</p>	<p>Podjęcie działań i budowa chodników oraz oświetlenia Budowa wiejskiej / osiedlowej oczyszczalni ścieków Przebudowa trafostacji i linii energetycznych</p>
<p>C. JAKOŚĆ ŻYCIA</p>				
<p>Pobudzenie aktywności mieszkańców, zbadanie zasobów ludzkich Podniesienie świadomości społecznej w dziedzinie ekologii, ruchu obywatelskiego itd.</p>	<p>Ludzie: ich wiedza i doświadczenie</p>	<p>Zaangażowanie części mieszkańców i chęć podzielenia się wiedzą i doświadczeniem, umiejętność współpracy Współpraca z gminą Intensywny rozwój wsi, dostępność atrakcyjnych działań budowlanych</p>	<p>Brak miejsca spotkań Ograniczone środki finansowe</p>	<p>Cykliczna organizacja spotkań informacyjno-szkoleniowych Organizacja punktu informacyjnego i grup działania(dla dzieci, młodzieży i dorosłych, podział kompetencji i odpowiedzialności za poszczególne zdania) Pozyskanie doradztwa zewnętrznego (gmina, województwo, firmy prywatne): organizacja spotkań z przedstawicielami w/w instytucji, geodetą, prawnikiem, itd.</p>
<p>D. BYT</p>				
<p>Włączenie lokalnych przedsiębiorców w program odnowy wsi Pomoc najbiedniejszym mieszkańcom wsi Pozyskania funduszy</p>	<p>Silna grupa odnowy wsi i osoby ze stowarzyszenia, jedność działań</p>	<p>Liczna różnorodna grupa przedsiębiorców Atrakcyjne położenie geograficzne i gospodarcze</p>	<p>Brak miejsca spotkań</p>	<p>Organizacja spotkania dla miejscowych przedsiębiorców celem włączenia ich do programu odnowy wsi Pomoc materialna dla najbiedniejszych: opał , zbiórka żywności i artykułów codziennego użytku Rozpoznanie przyczyn biedy i pomoc w jej eliminacji Giełda staroci i rzeczy używanych Przygotowanie grupy pozyskującej fundusze, informacje, mającej kontakt z instytucjami</p>

DOKUMENTACJA FOTOGRAFICZNA WSI LIGOTA

Nasz kramik dożynkowy 2009 (I miejsce na dożynkach gminnych)



Mikołaj 2007

Halloween 2009



Dbamy o nasz las



Nasz plac zabaw



Ognisko na placu zabaw dla dzieci



