



MIEJSCOWY PLAN ZAGOSPODAROWANIA PRZESTRZENNEGO

dla działki nr 78 obręb wsi Marcinowo

PROGNOZA ODDZIAŁYWANIA NA ŚRODOWISKO

SKALA 1:1000

Województwo łódzkie
Powiat trzebnicki
Gmina TRZEBNICA
Obręb wsi MARCINÓWO
Skala 1:1000
Czynności 453.132.104
Dz. 8474/13

Rezerwa przedmiotowa może być włączona oraz rozporządzana w celu realizowania zadań z zakresu planowania przestrzennego i zagospodarowania terenu, o których mowa w art. 18 ustawy z dnia 17 maja 1989 r. Prawo geodezyjne i kartograficzne (Dz. U. z 2010 r. nr. 193 poz. 1287).

05.11.2013
z up. STAROSTY

STAROSTA TRZEBNICKI
Powiatowy Ośrodek Dokumentacji
Geodezyjnej i Kartograficznej



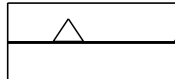
Poświadczam, że zgodność niniejszej mapy z oryginałem przeliczonym do państwowego zasobu geodezyjnego i kartograficznego w dniu 05.11.2013 z up. STAROSTY

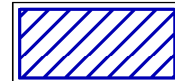
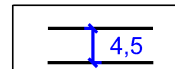
Niniejsza mapa nie może służyć do celów projektowych.

05.11.2013 z up. STAROSTY

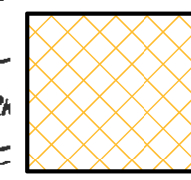
LEGENDA

OZNACZENIA OBOWIĄZUJĄCE

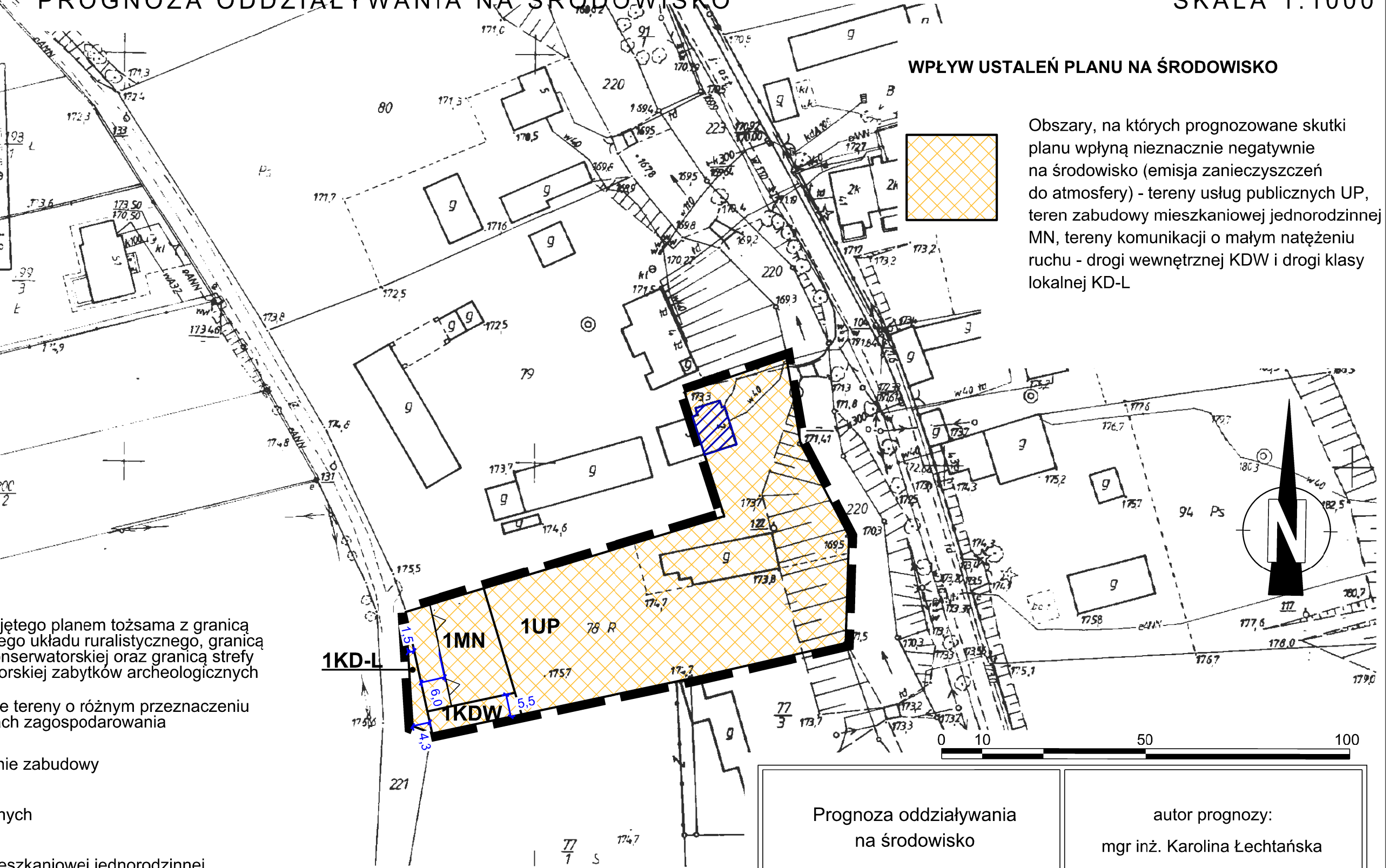
-  granica obszaru objętego planem tożsama z granicą obszaru historycznego układu ruralistycznego, granicą strefy B ochrony konserwatorskiej oraz granicą strefy ochrony konserwatorskiej zabytków archeologicznych
-  linie rozgraniczające tereny o różnym przeznaczeniu lub różnych zasadach zagospodarowania
-  nieprzekraczalne linie zabudowy
- UP** teren usług publicznych
- MN** teren zabudowy mieszkaniowej jednorodzinnej
- KD-L** teren dróg publicznych klasy lokalnej
- KDW** teren dróg wewnętrznych


-  obiekty ujęte w ewidencji zabytków
-  wymiary

WPŁYW USTALEŃ PLANU NA ŚRODOWISKO



Obszary, na których prognozowane skutki planu wpłyną nieznacznie negatywnie na środowisko (emisja zanieczyszczeń do atmosfery) - tereny usług publicznych UP, teren zabudowy mieszkaniowej jednorodzinnej MN, tereny komunikacji o małym natężeniu ruchu - drogi wewnętrznej KDW i drogi klasy lokalnej KD-L



Prognoza oddziaływania na środowisko		autor prognozy: mgr inż. Karolina Łechtańska	
 Joanna Świtlińska-Robotka		Miejscowy Plan Zagospodarowania Przestrzennego dla działki nr 78 obręb wsi Marcinowo	
		skala rysunku 1:1 000	