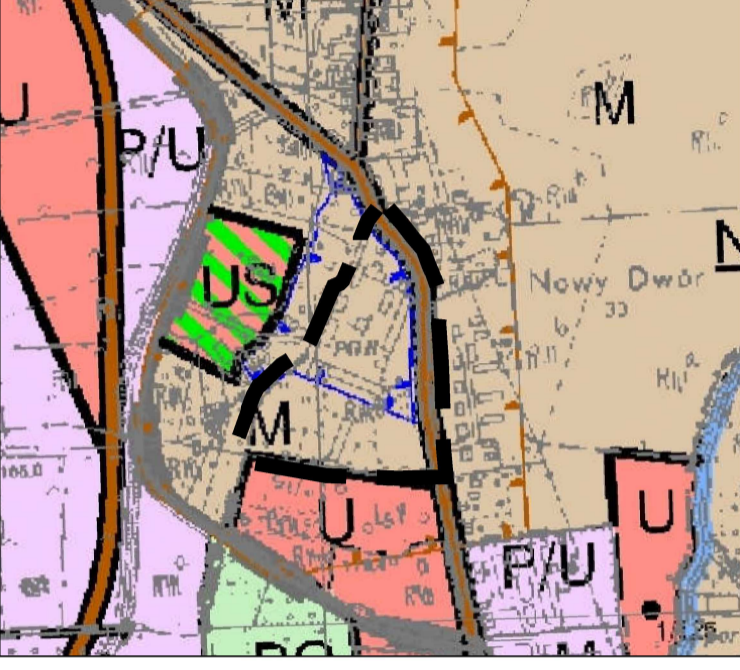


Posiada sly zgodnosc z treścią materiału państwowego zasobu geodezyjnego i kartograficznego	STAROSTA TRZEBNICKI
Organ prowadzący państwowy zasob geodezyjny i kartograficzny	MAPA DO CELÓW OPINIODAWCZYCH
Nazwa miejscowości zasoby	M. G. 30.04.2014
Identyfikator ewidencyjny materiału zasobu	Z up. ST. 13.05.2014
Imię, nazwisko i funkcja osoby reprezentującej organ	Paweł Pawłowski GEODETA

Województwo dolnośląskie	
Powiat trzebnicki	
Gmina	Trzebnica
Obwód	Nowy Dwór
Skala	1:1000
Godło mapy	157.86
Dz. 157.86	13.04.2014

Wynis ze Studium uwarunkowań i kierunków zagospodarowania przestrzennego Gminy Trzebnica przyjęte uchwałą nr XLV/513/14 Rady Miejskiej w Trzebnicy z dnia 15 kwietnia 2014 r.



ZMIANA MIEJSCOWEGO PLANU ZAGOSPODAROWANIA PRZESTRZENNEGO wsi Nowy Dwór

RYSUNEK PLANU

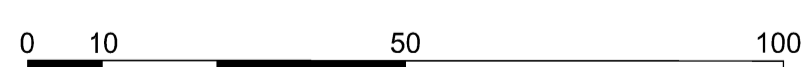
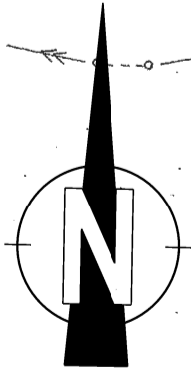
SKALA 1:1000



LEGENDA

OZNACZENIA OBOWIĄZUJĄCE

- granica obszaru objętego planem tożsama z granicą obszaru historycznego układu ruralistycznego, granicą strefy B ochrony konserwatorskiej oraz granicą strefy ochrony konserwatorskiej zabytków archeologicznych
- linie rozgraniczające tereny o różnym przeznaczeniu lub różnych zasadach zagospodarowania
- obowiązujące linie zabudowy
- nieprzekraczalne linie zabudowy
- miejsca zmiany rodzaju linii zabudowy
- MW** tereny zabudowy mieszkaniowej wielorodzinnej
- MW/U** tereny zabudowy mieszkaniowej wielorodzinnej i usługowej
- U** tereny zabudowy usługowej
- E** tereny infrastruktury technicznej - elektroenergetyka
- G** tereny infrastruktury technicznej - gazownictwo
- KD-G** tereny dróg publicznych klasy głównej
- KDW** tereny dróg wewnętrznych
- KS** tereny obsługi komunikacji
- KDWp** tereny ciągów pieszo-jezdnych
- 6.0** wymiary
- obiekty ujęte w ewidencji zabytków



Załącznik nr 1 do Uchwały nr Rady Miejskiej w Trzebnicy z dnia	Przewodniczący Rady Miejskiej w Trzebnicy
	skala rysunku 1:1 000