



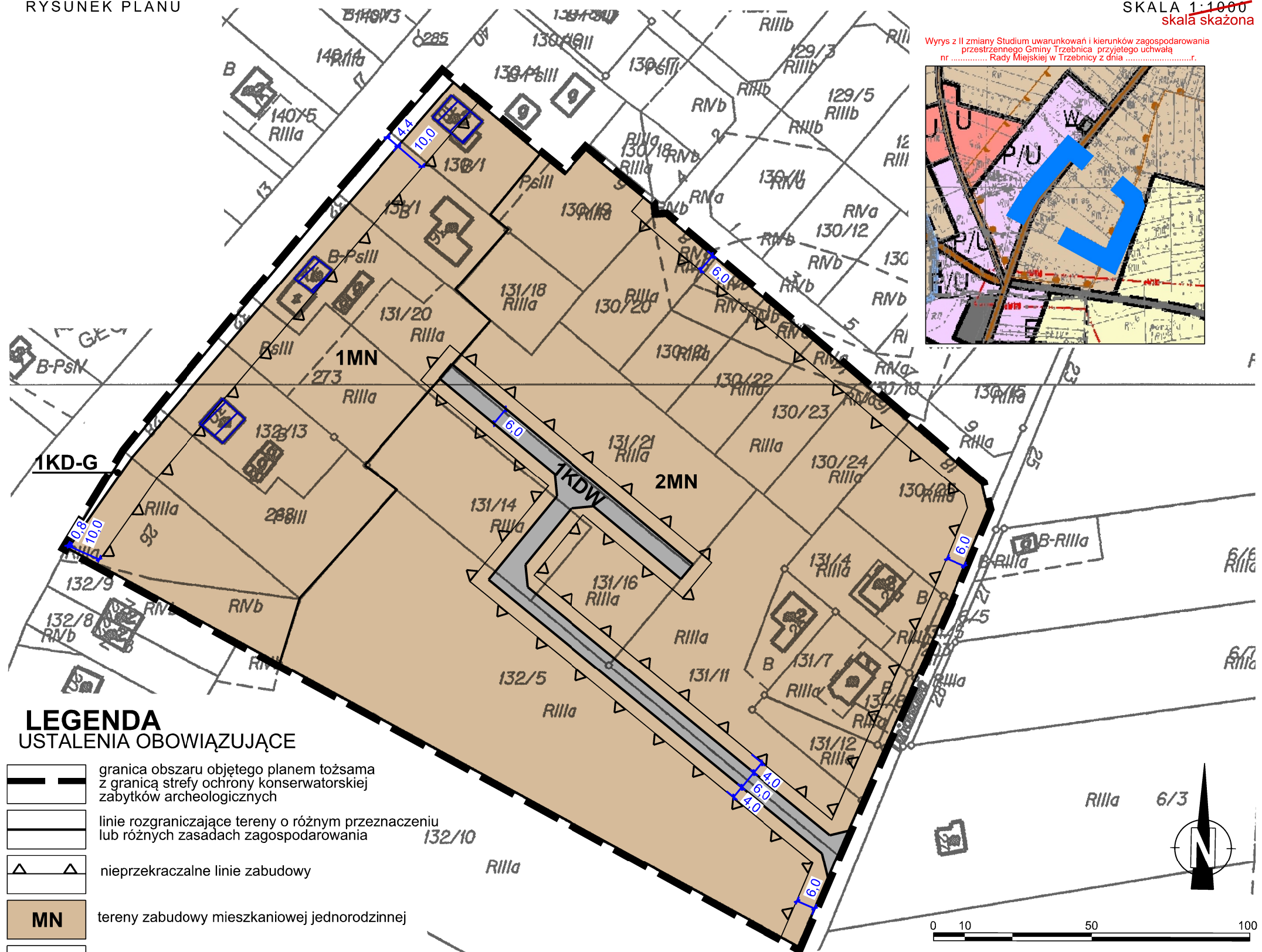
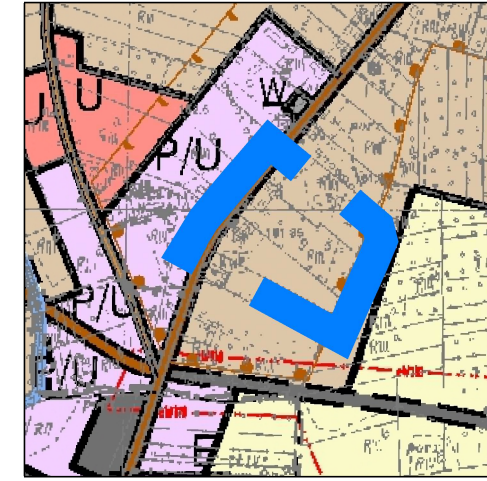
# MIEJSCOWY PLAN ZAGOSPODAROWANIA PRZESTRZENNEGO

## wsi Księginice - A

RYSUNEK PLANU








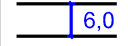
SKALA ~~1:1000~~  
skala skażona

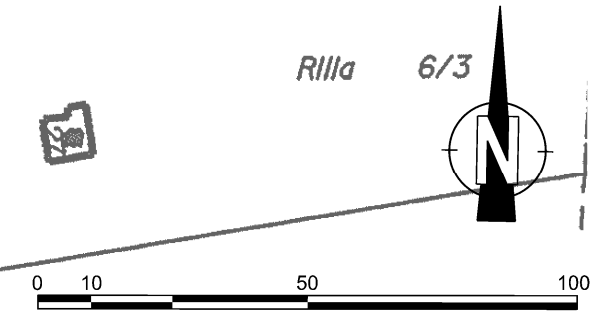
Wyrus z II zmiany Studium uwarunkowań i kierunków zagospodarowania przestrzennego Gminy Trzebnica przyjętego uchwałą nr ..... Rady Miejskiej w Trzebnicy z dnia ..... f.




### LEGENDA

#### USTALENIA OBOWIĄZUJĄCE

-  granica obszaru objętego planem tożsama z granicą strefy ochrony konserwatorskiej zabytków archeologicznych
-  linie rozgraniczające tereny o różnym przeznaczeniu lub różnych zasadach zagospodarowania
-  nieprzekraczalne linie zabudowy
-  **MN** tereny zabudowy mieszkaniowej jednorodzinnej
-  **KD-G** tereny dróg publicznych klasy głównej
-  **KDW** tereny dróg wewnętrznych
-  obiekty ujęte w ewidencji zabytków
-  wymiary



Załącznik nr 1 do Uchwały nr ..... Rady Miejskiej w Trzebnicy z dnia .....	Przewodniczący Rady Miejskiej w Trzebnicy
 Joanna Switlińska-Robutka	skala rysunku <del>1:1000</del> skala skażona