

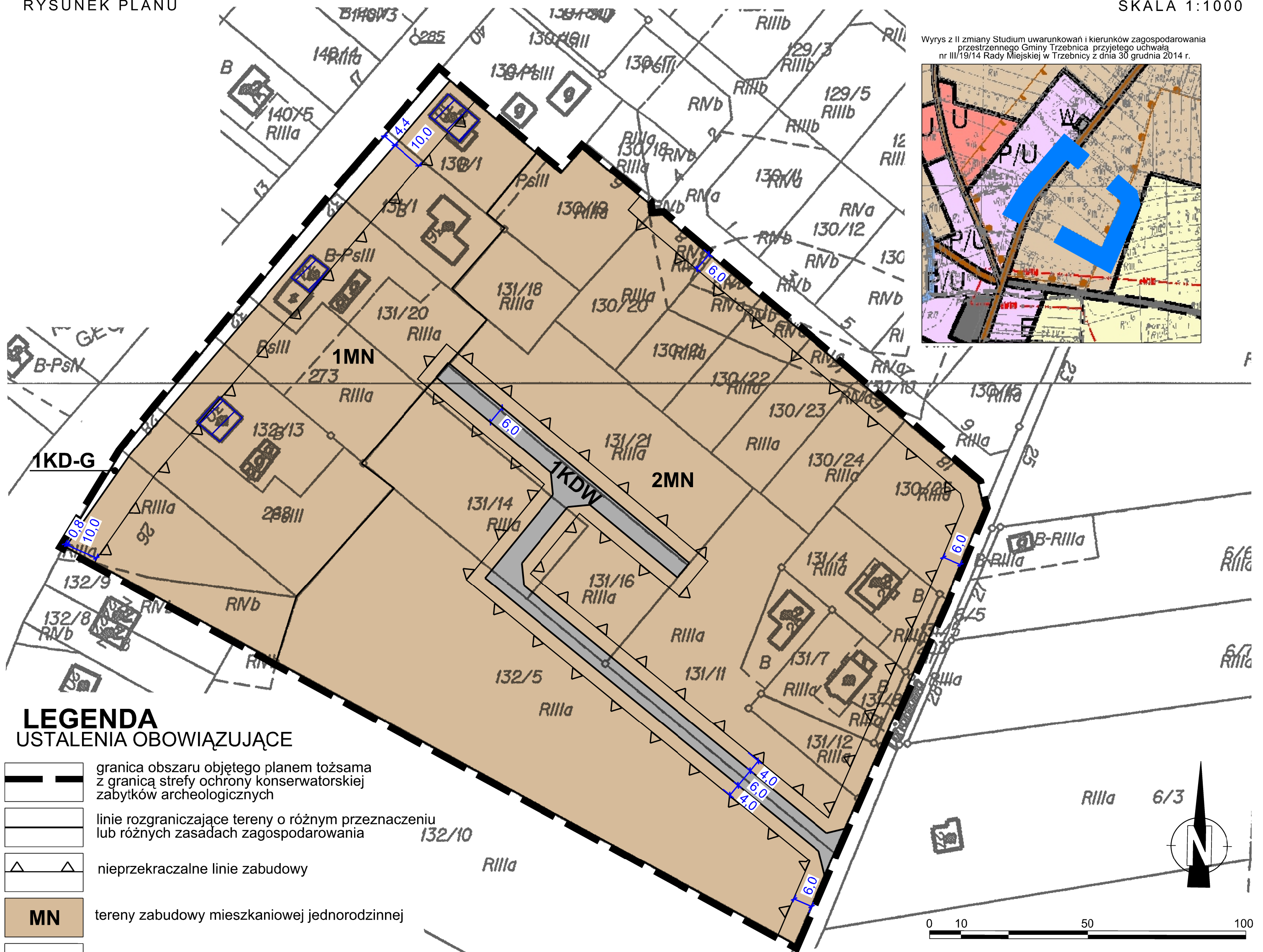
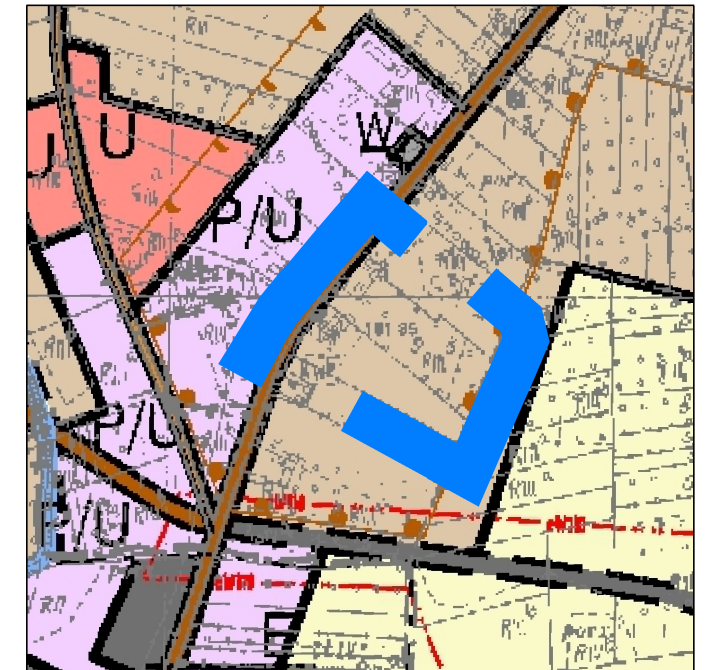


# MIEJSCOWY PLAN ZAGOSPODAROWANIA PRZESTRZENNEGO wsi Księginice - A



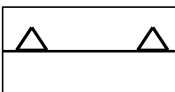





RYSUNEK PLANU

SKALA 1:1000

Wyrys z II zmiany Studium uwarunkowań i kierunków zagospodarowania przestrzennego Gminy Trzebnica, przyjętego uchwałą nr III/19/14 Rady Miejskiej w Trzebnicy z dnia 30 grudnia 2014 r.



## LEGENDA USTALENIA OBOWIĄZUJĄCE

-  granica obszaru objętego planem tożsama z granicą strefy ochrony konserwatorskiej zabytków archeologicznych
-  linie rozgraniczające tereny o różnym przeznaczeniu lub różnych zasadach zagospodarowania
-  nieprzekraczalne linie zabudowy
-  **MN** tereny zabudowy mieszkaniowej jednorodzinnej
-  **KD-G** tereny dróg publicznych klasy głównej
-  **KDW** tereny dróg wewnętrznych
-  obiekty ujęte w ewidencji zabytków
-  wymiary

Załącznik nr 1 do Uchwały  
nr .....  
Rady Miejskiej w Trzebnicy  
z dnia .....

Przewodniczący  
Rady Miejskiej w Trzebnicy

**PUNKT**  
Joanna Świtlińska-Robotka

Miejscowy Plan Zagospodarowania  
Przestrzennego wsi Księginice - A

skala  
rysunku  
**1:1 000**