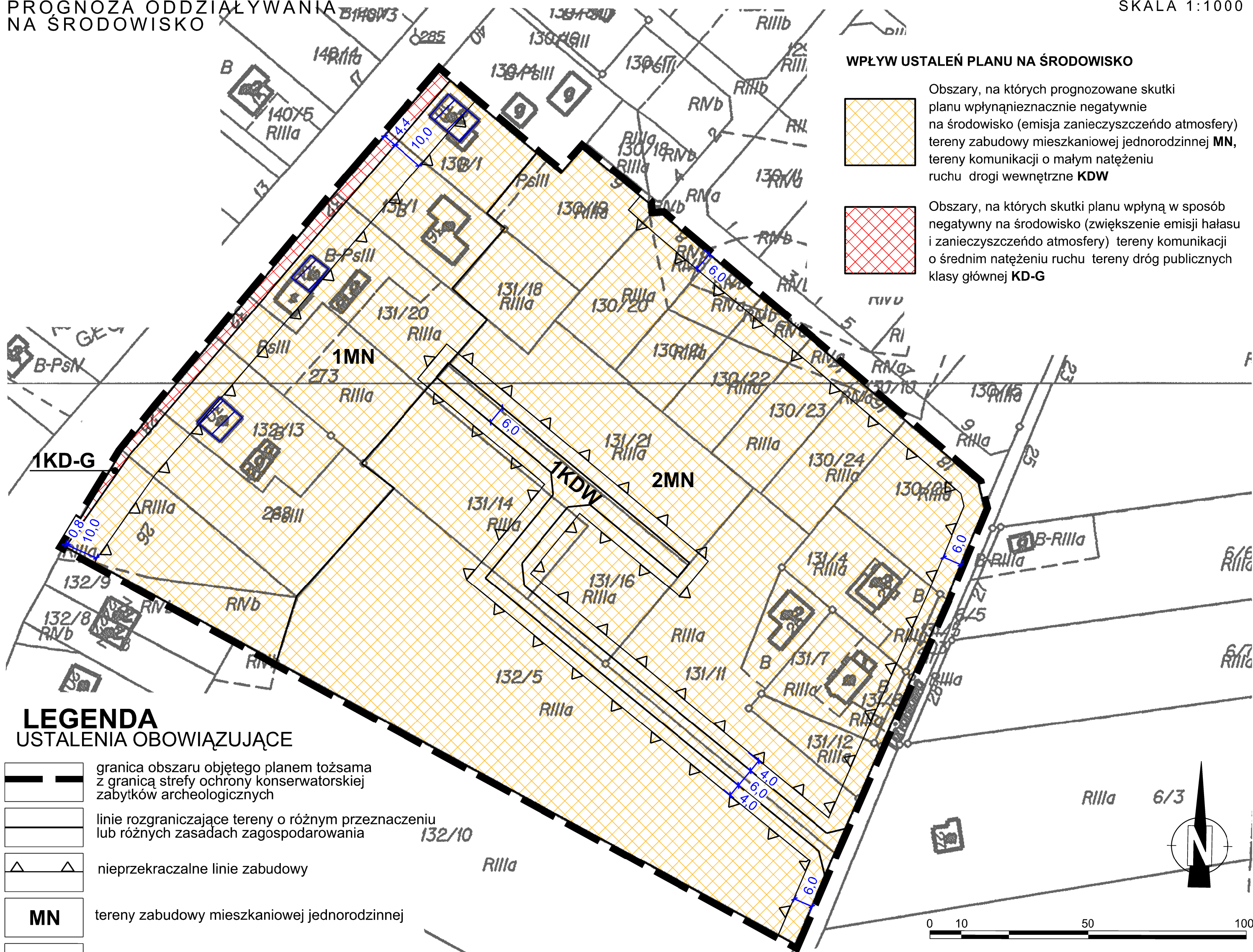




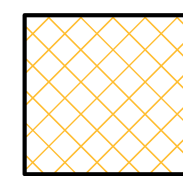
MIEJSCOWY PLAN ZAGOSPODAROWANIA PRZESTRZENNEGO wsi Księginice - A

PROGNOZA ODDZIAŁYWANIA NA ŚRODOWISKO

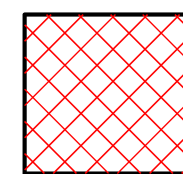
SKALA 1:1000



WPŁYW USTALEŃ PLANU NA ŚRODOWISKO





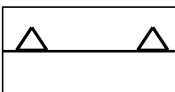
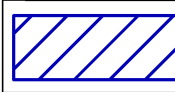
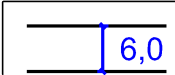
Obszary, na których prognozowane skutki planu wpłyną nieznacznie negatywnie na środowisko (emisja zanieczyszczeń do atmosfery) tereny zabudowy mieszkaniowej jednorodzinnej **MN**, tereny komunikacji o małym natężeniu ruchu drogi wewnętrzne **KDW**

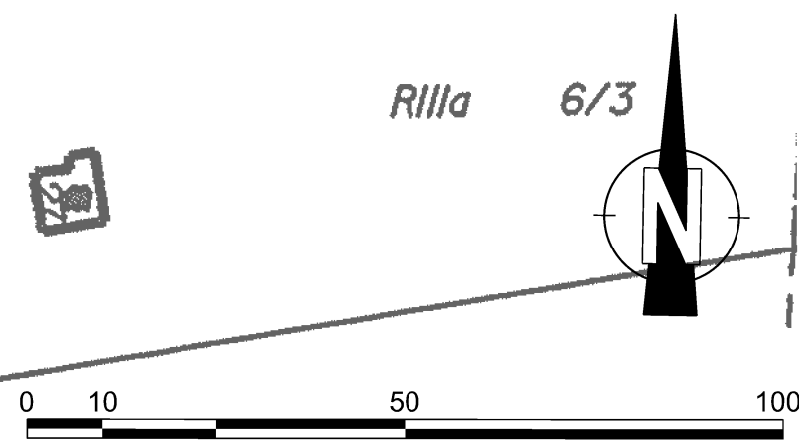


Obszary, na których skutki planu wpłyną w sposób negatywny na środowisko (zwiększenie emisji hałasu i zanieczyszczeń do atmosfery) tereny komunikacji o średnim natężeniu ruchu tereny dróg publicznych klasy głównej **KD-G**

LEGENDA

USTALENIA OBOWIĄZUJĄCE

-  granica obszaru objętego planem tożsama z granicą strefy ochrony konserwatorskiej zabytków archeologicznych
-  linie rozgraniczające tereny o różnym przeznaczeniu lub różnych zasadach zagospodarowania
-  nieprzekraczalne linie zabudowy
- MN** tereny zabudowy mieszkaniowej jednorodzinnej
- KD-G** tereny dróg publicznych klasy głównej
- KDW** tereny dróg wewnętrznych
-  obiekty ujęte w ewidencji zabytków
-  wymiary



Prognoza oddziaływania na środowisko

autor prognozy:
mgr inż. Karolina Wesołowska

PUNKT
Joanna Świtlińska-Robotka

Miejscowy Plan Zagospodarowania Przestrzennego wsi Księginice - A

skala rysunku
1:1 000