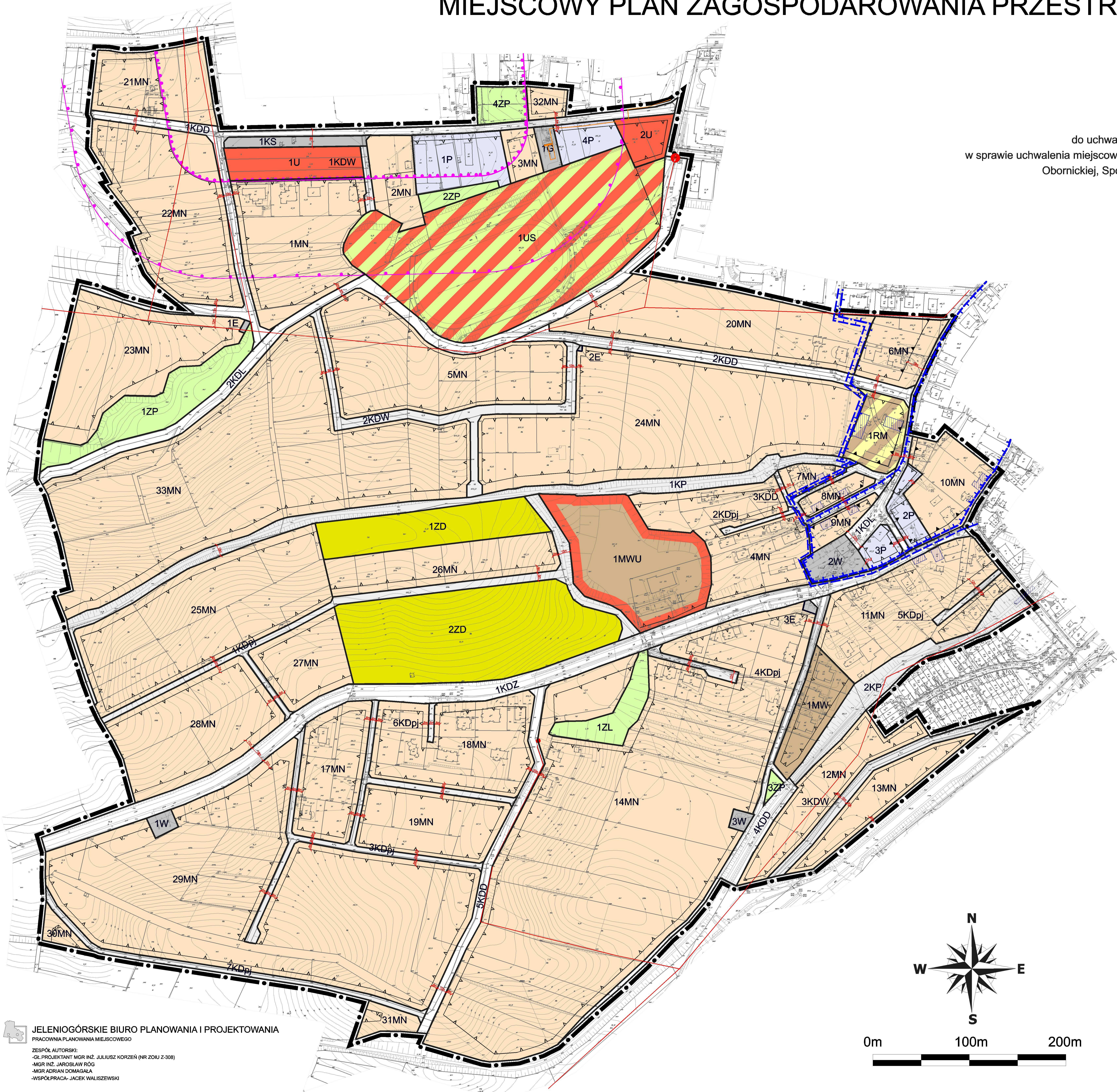


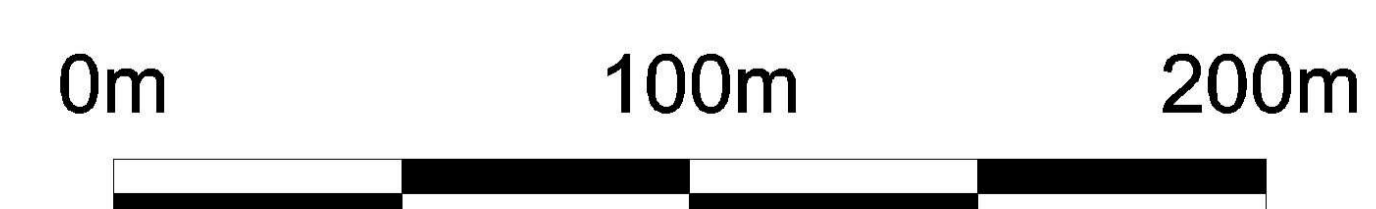

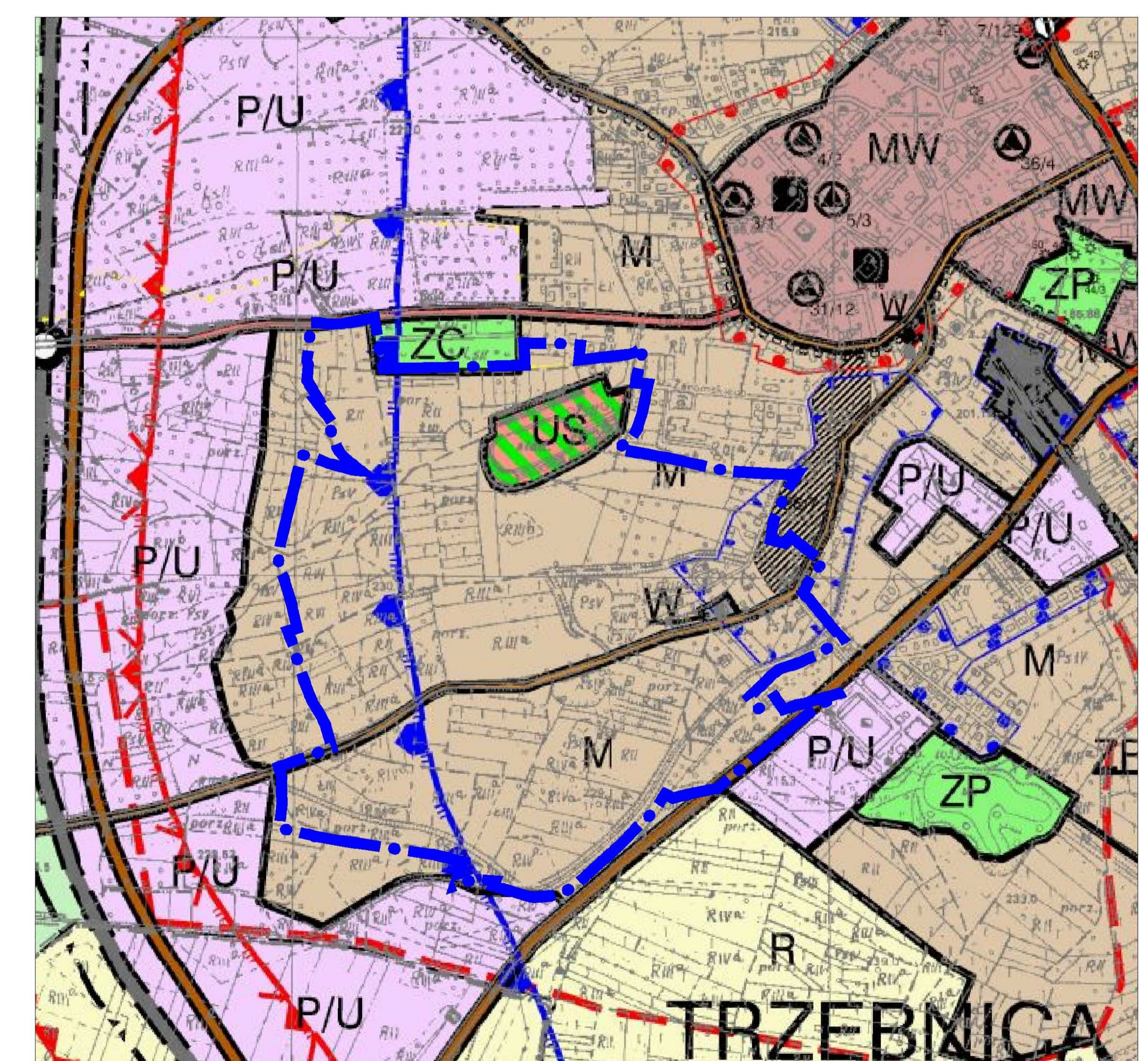
# MIEJSCOWY PLAN ZAGOSPODAROWANIA PRZESTRZENNEGO W MIEŚCIE TRZEBNICA SKALA 1: 2000



Załącznik Nr 1  
do uchwały Nr ..... Rady Miejskiej w Trzebnicy dnia .....  
w sprawie uchwalenia miejscowego planu zagospodarowania przestrzennego dla terenu miasta Trzebnica w rejonie ulic:  
Obornickiej, Spokojnej, Przemysłowej, Ogrodowej, Mostowej i Wrocławskiej w Trzebnicy

## OZNACZENIA

	granica obszaru objętego planem		KD	tereny komunikacji drogowej
	linie rozgraniczające tereny o różnym przeznaczeniu lub różnych zasadach zagospodarowania		KDW	tereny dróg wewnętrznych
	obowiązujące linie zabudowy		KDpj	tereny ciągów pieszo-jazdnych
	nieprzekraczalne linie zabudowy		KP	tereny komunikacji pieszej i rowerowej
	wymiarowanie linii rozgraniczających ulic i lini zabudowy		KS	tereny obsługi komunikacji drogowej
	MN		E	tereny infrastruktury technicznej-energetyki
	MW		G	tereny infrastruktury technicznej-gazownictwa
	MWU		W	tereny infrastruktury technicznej-wodociągów
	U			linia elektroenergetyczne sn 15kV
	US			gazociąg wysokiego ciśnienia
	RM			strefa "A" ochrony konserwatorskiej chroniona wpisem do rejestru Wojewódzkiego Konserwatora Zabytków
	P			strefa "B" ochrony konserwatorskiej
	ZL			obszar Gminnej Ewidencji Zabytków
	ZP			budynki i obiekty wskazane do ujęcia w gminnej ewidencji zabytków
	ZD			zasieg stref sanitarnych cmentarza komunalnego



granica obszaru objętego planem

WYRYS ZE STUDIUM UWARUNKOWAŃ I KIERUNKÓW  
ZAGOSPODAROWANIA PRZESTRZENNEGO  
uchwała Nr XLV/513/14 Rady Miejskiej Trzebnicy  
z dnia 15 kwietnia 2014 roku  
skala 1:10 000

JELENIOGÓRSKIE BIURO PLANOWANIA I PROJEKTOWANIA  
PRACOWNIA PLANOWANIA MIEJSCOWEGO  
ZESPÓŁ AUTORSKI:  
-GŁ. PROJEKTANT MGR INŻ. JULIUSZ KORZEŃ (NR ZOU 2-308)  
-MGR INŻ. JAROSŁAW RÓG  
-MGR ADRIAN DOMAGAŁA  
-WSPÓŁPRACA- JACEK WALISZEWSKI