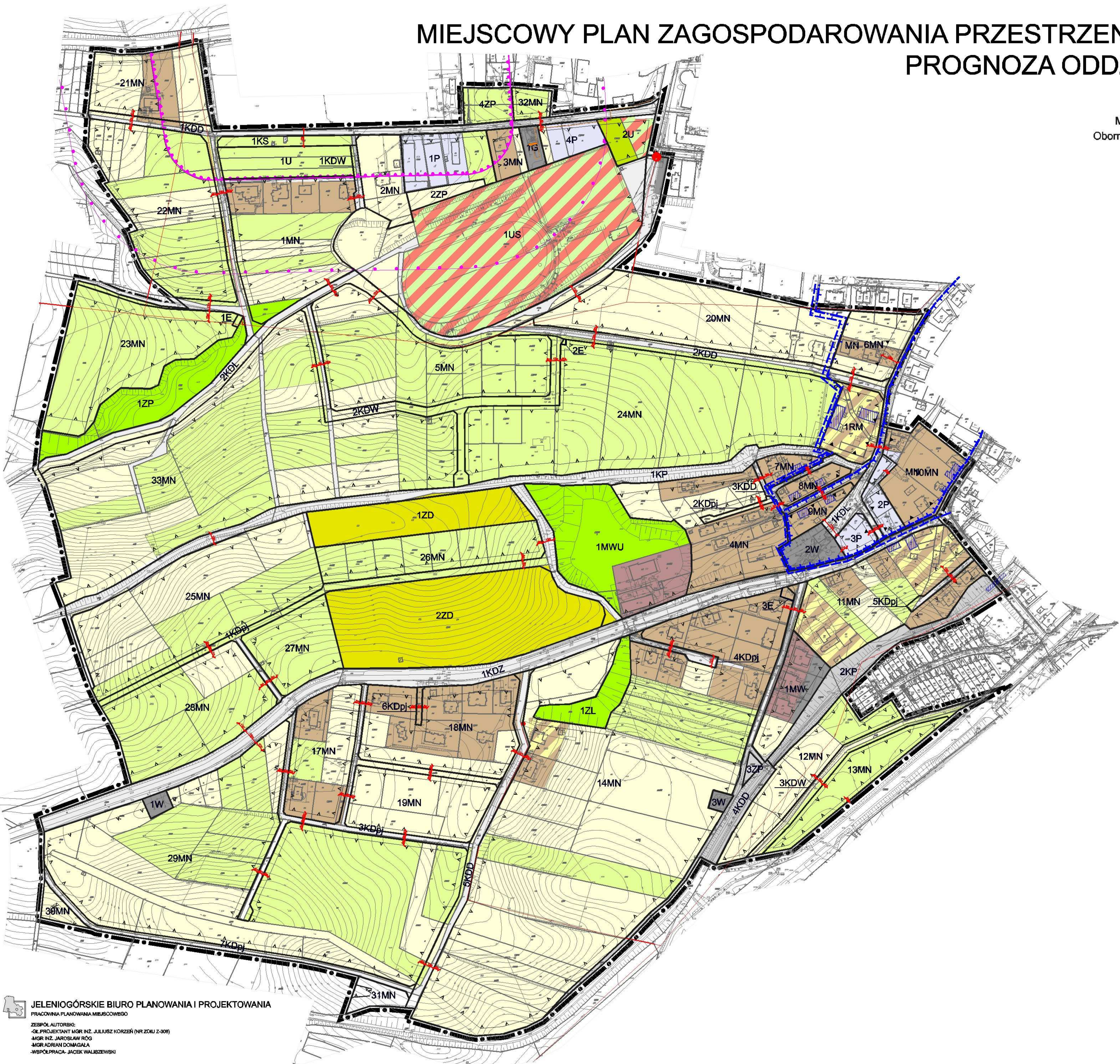


MIEJSCOWY PLAN ZAGOSPODAROWANIA PRZESTRZENNEGO W MIEŚCIE TRZEBNICA PROGNOZA ODDZIAŁYWANIA NA ŚRODOWISKO SKALA 1: 2000

Miejscowy plan zagospodarowania przestrzennego dla terenu miasta w rejonie ulic:
Obornickiej, Spokojnej, Przemysłowej, Ogrodowej, Mostowej i Wrocławskiej w Trzebnicy





OZNACZENIA USTALENIA PROJEKTU PLANU

	granica obszaru objętego planem		tereny dróg wewnętrznych
	linie rozgraniczające tereny o różnym przeznaczeniu lub różnych zasadach zagospodarowania		tereny ciągów pieszo-jazdnych
	obowiązujące linie zabudowy		tereny komunikacji pieszej i rowerowej
	nierozdzielalne linie zabudowy		tereny obsługi komunikacji drogowej
	wymiarowanie linii rozgraniczających ulic (linii zabudowy)		tereny infrastruktury technicznej-energetyki
	tereny zabudowy mieszkaniowej jednorodzinnej		tereny infrastruktury technicznej-gazownictwa
	tereny zabudowy mieszkaniowej wielorodzinnej		tereny infrastruktury technicznej-wodociągów
	tereny zabudowy mieszkaniowej wielorodzinnej z usługami		linie elektroenergetyczne sn 15kV
	tereny zabudowy usługowej		gazociąg wysokiego ciśnienia
	tereny sportu i rekreacji		strefa "A" ochrony konserwatorskiej chroniona wpisem do rejestru Wojewódzkiego Konserwatora Zabytków
	tereny zabudowy zagrodowej w gospodarstwach rolnych		strefa "B" ochrony konserwatorskiej
	tereny obiektów produkcyjnych		obszar Gminnej Ewidencji Zabytków
	tereny lasów		zabudunki i obiekty wskazane do ujęcia w gminnej ewidencji zabytków
	tereny zieleni urządzonej		zależny stref sanitarnych cmentarza komunalnego
	tereny ogrodów działkowych		

ISTNIEJĄCE ZAINWESTOWANIE

	tereny zabudowy mieszkaniowej jednorodzinnej
	tereny zabudowy mieszkaniowej wielorodzinnej
	tereny zabudowy zagrodowej
	tereny sportu i rekreacji
	tereny obiektów produkcyjnych składów i magazynów
	tereny zieleni urządzonej
	tereny ogrodów działkowych
	tereny lasów
	tereny rolne
	tereny sadów
	tereny infrastruktury technicznej
	tereny dróg
	tereny dawnego planu lokalnej gospodarki wyłączone z użytkowania
	sić energetyczna średniego napięcia



JELENIÓGÓRSKIE BIURO PLANOWANIA I PROJEKTOWANIA
PRACOWNIA PLANOWANIA MIEJSCOWEGO
ZESPÓŁ AUTORSKI:
OL PROJEKTANTY MGR INŻ. JULIUSZ KORZEŃ (NR ZOKU Z-308)
MGR INŻ. JAROSŁAW RYDZ
MGR ADRIAN DOMAGAŁA
WSPÓŁPRACA: JACEK WALIŚIEWSKI