
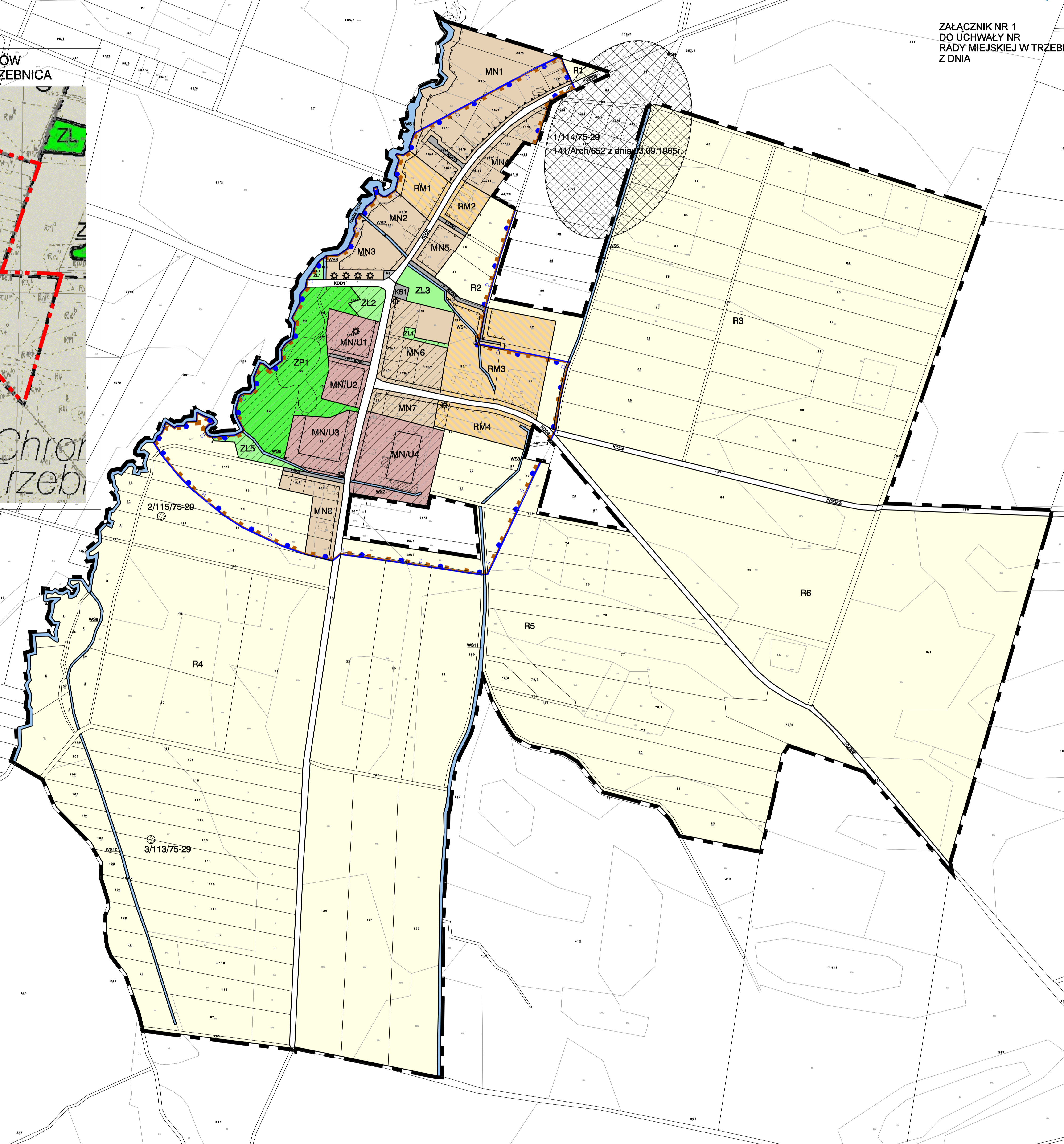
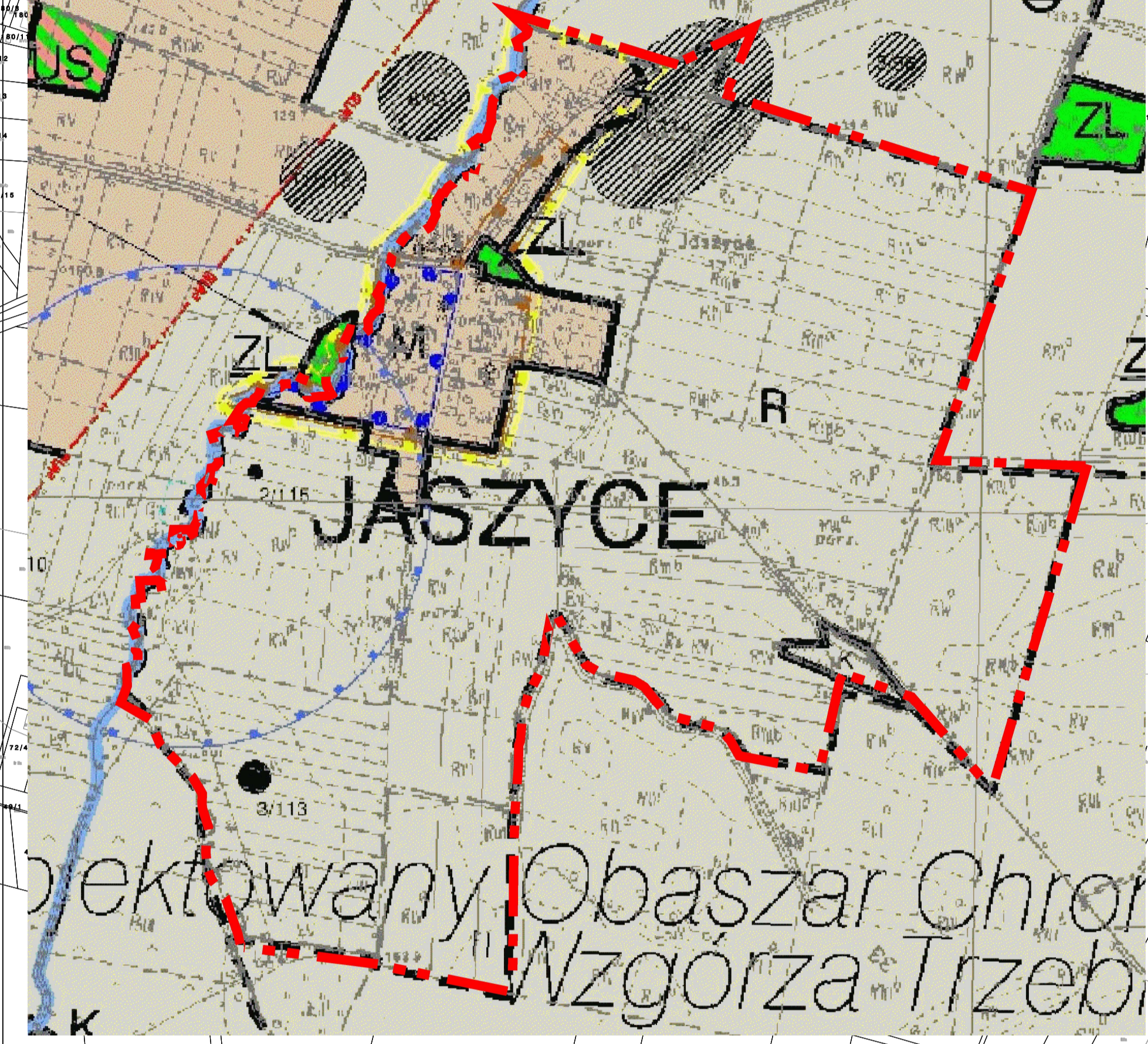


MIEJSCOWY PLAN ZAGOSPODAROWANIA PRZESTRZENNEGO WSI JASZYCE



ZAŁĄCZNIK NR 1
DO UCHWAŁY NR
RADY MIEJSKIEJ W TRZEBNICY
Z DNIA

WYRYS ZE STUDIUM UWARUNKOWAŃ I KIERUNKÓW
ZAGOSPODAROWANIA PRZESTRZENNEGO GMINY TRZEBNICA



LEGENDA:

OZNACZENIA OBOWIĄZUJĄCE:

- GRANICA OBSZARU OBJĘTEGO PLANEM
- LINIE ROZGRANICZAJĄCE TERENY O RÓŻNYM PRZEZNACZENIU LUB RÓŻNYCH ZASADACH ZAGOSPODAROWANIA
- NIEPRZEKRACZALNE LINIE ZABUDOWY
- OBOWIĄZUJĄCE LINIE ZABUDOWY
- MN TERENY ZABUDOWY MIESZKANIOWEJ JEDNORODZINNEJ
- MN/U TERENY ZABUDOWY MIESZKANIOWO-USŁUGOWEJ
- RM TERENY ZABUDOWY ZAGRODOWEJ
- ZP TERENY ZIELENI URZĄDZONEJ
- ZL LASY
- R TERENY ROLNICZE
- WS TERENY WÓD POWIERZCHNIOWYCH
- KDD TERENY DRÓG PUBLICZNYCH KLASY D
- KDW TERENY DRÓG WEWNĘTRZNYCH
- KS TERENY OBIEKTÓW I URZĄDZEŃ KOMUNIKACJI
- E TERENY ELEKTROENERGETYKI
- STREFA "B" OCHRONY KONSERWATORSKIEJ
- STREFA OCHRONY ZABYTKÓW ARCHEOLOGICZNYCH

OZNACZENIA INFORMACYJNE:

- STANOWISKA ARCHEOLOGICZNE
- STANOWISKA ARCHEOLOGICZNE WPISANE DO REJESTRU ZABYTKÓW
- OBIEKTY UJĘTE W EWIDENCJI ZABYTKÓW
- ZESPOŁY UJĘTE W EWIDENCJI ZABYTKÓW
- POMNIKI PRZYRODY

RYSUNEK PLANU
Skala 1:2000
Temat
MIEJSCOWY PLAN ZAGOSPODAROWANIA PRZESTRZENNEGO WSI JASZYCE

Główny projektant
mgr inż. arch. Maria Dziemidok
Zespół projektowy
mgr Marek Woźniak
mgr inż. Mikołaj Grobelny

Wrocławskie
Biuro
Urbanistyki
Jerzy Ulanicki, Marek Woźniak
50-128 Wrocław
ul. Św. Mikołaja 16/17

**U WROCLAWSKIE
BIURO
URBANISTYKI**

