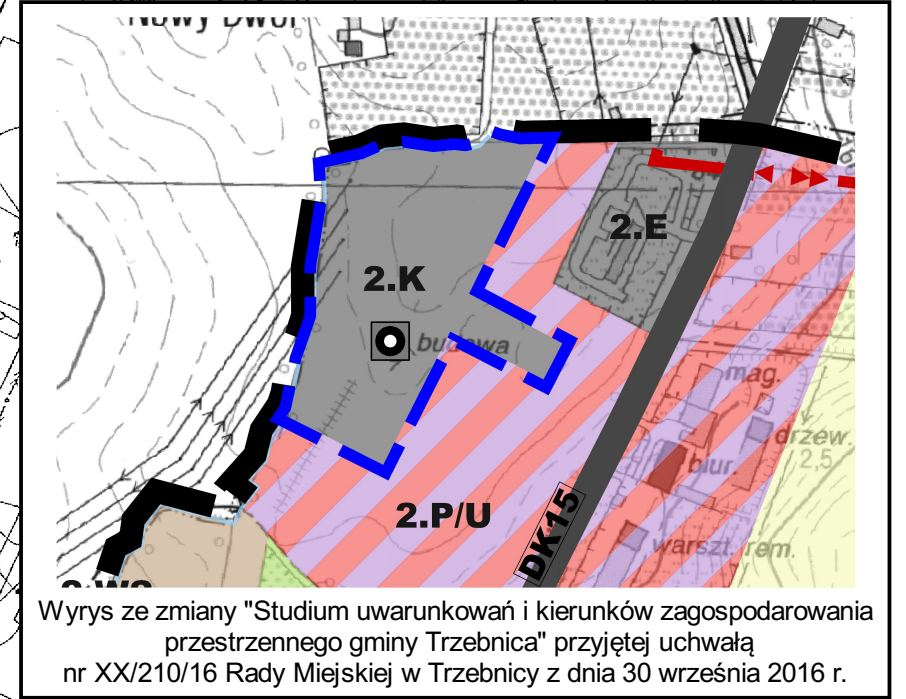
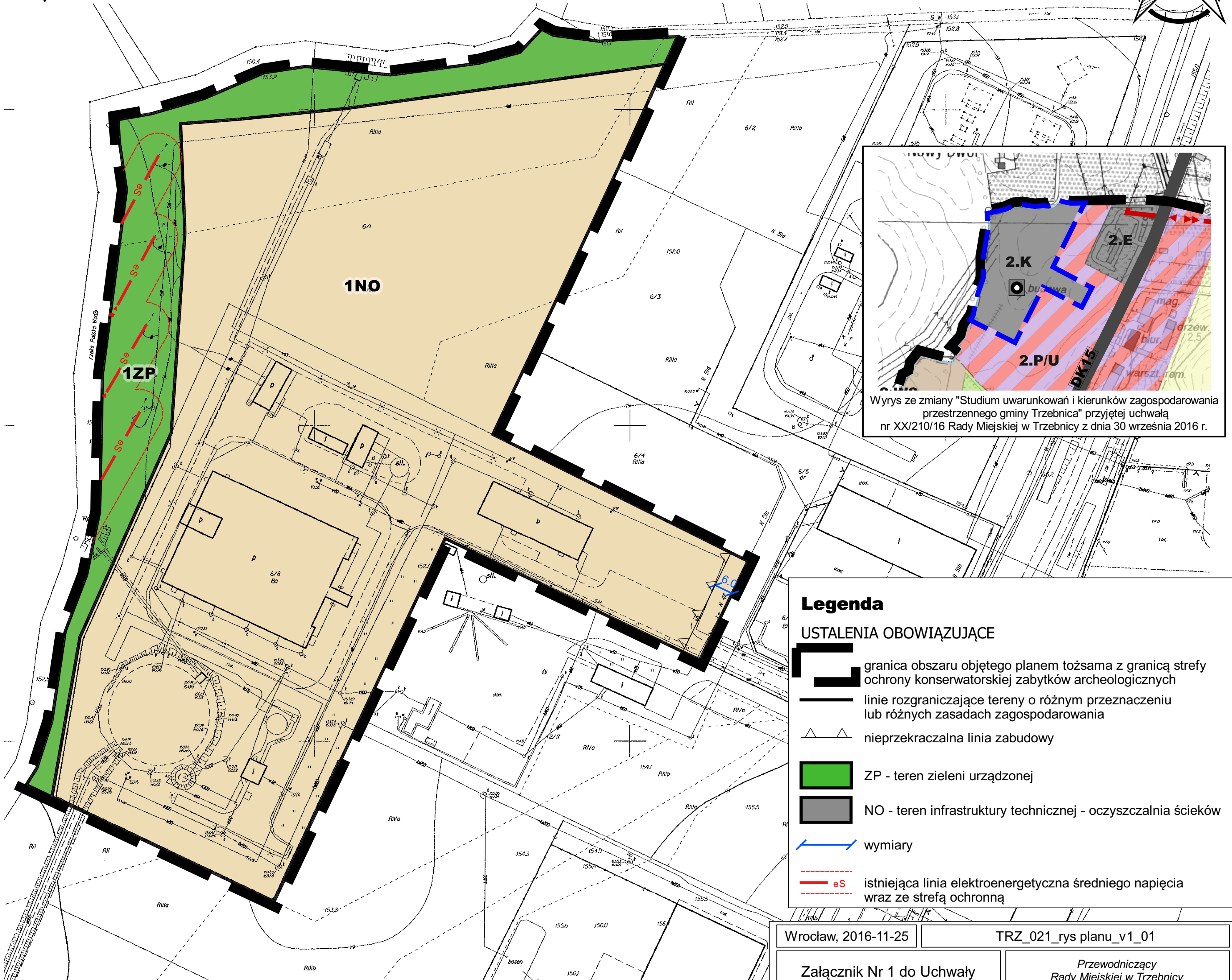
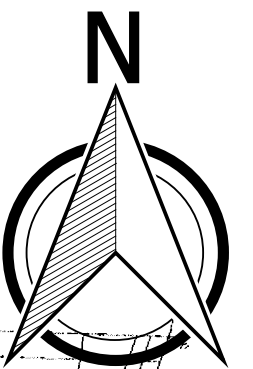




ZMIANA MIEJSCOWEGO PLANU ZAGOSPODAROWANIA PRZESTRZENNEGO

RYSUNEK PLANU

50 0 50 m



Wrys ze zmiany "Studium uwarunkowań i kierunków zagospodarowania przestrzennego gminy Trzebnica" przyjętej uchwałą nr XX/210/16 Rady Miejskiej w Trzebnicy z dnia 30 września 2016 r.

Legenda

USTALENIA OBOWIĄZUJĄCE

- granica obszaru objętego planem tożsama z granicą strefy ochrony konserwatorskiej zabytków archeologicznych
- linie rozgraniczające tereny o różnym przeznaczeniu lub różnych zasadach zagospodarowania
- nieprzekraczalna linia zabudowy
- ZP - teren zieleni urządzonej
- NO - teren infrastruktury technicznej - oczyszczalnia ścieków
- wymiary
- eS istniejąca linia elektroenergetyczna średniego napięcia wraz ze strefą ochronną

Oznaczenia prognozy

- Funkcje o pozytywnym wpływie na środowisko
- Funkcje powodujące przekształcenia w środowisku, skutkujące emisją hałasu i zanieczyszczeń do atmosfery

Wrocław, 2016-11-25	TRZ_021_rys planu_v1_01	
Załącznik Nr 1 do Uchwały Nr Rady Miejskiej w Trzebnicy z dnia r.	Przewodniczący Rady Miejskiej w Trzebnicy	
	Zmiana miejscowego planu zagospodarowania przestrzennego dla działek nr 6/1 AM-1 i 6/6 AM-1 w rejonie ulicy Miłickiej w Trzebnicy	skala rysunku 1:1000