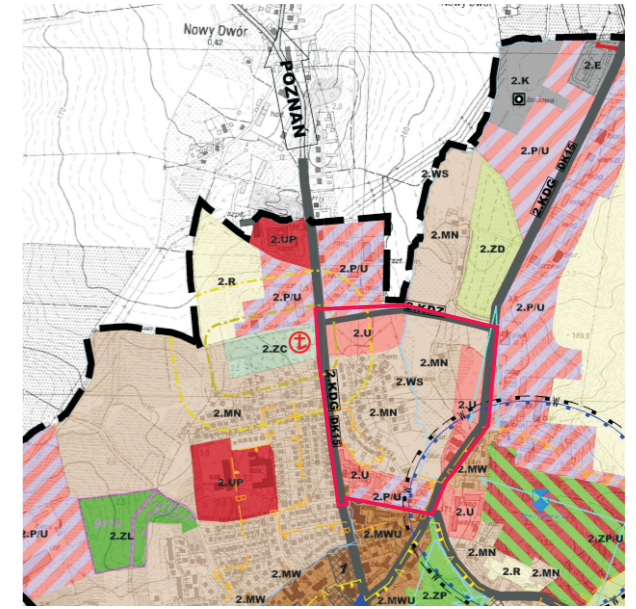


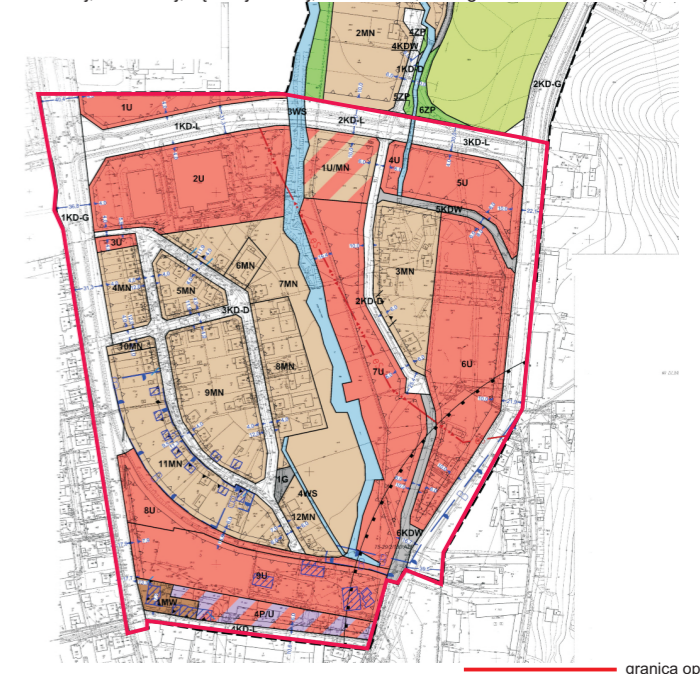
Załącznik graficzny do Uchwały Nr .../.../...
 Rady Miejskiej w Trzebnicy z dnia roku

Studium Uwarunkowań i Kierunków Zagospodarowania Przestrzennego
 Gminy Trzebnica



granica opracowania


UCHWAŁA NR IX/107/15 RADY MIEJSKIEJ W TRZEBNICY z dnia 30 września 2015 r.
 w sprawie uchwalenia miejscowego planu zagospodarowania przestrzennego dla terenów w rejonie ulic:
 Milickiej, Prusickiej, Jędrzejowskiej, Roosevelta, s. Hilgi Brzoski w Trzebnicy



granica opracowania

Zakres opracowania
 miejscowego planu zagospodarowania przestrzennego
 dla terenów w rejonie ulic: s. Hilgi Brzoski, Milickiej, Prusickiej i
 Roosevelta w Trzebnicy

Załącznik graficzny do
 Uchwały nr .../.../... Rady Miejskiej w Trzebnicy
 z dnia..... roku.

Legenda:
  granica obszaru objętego uchwałą o przystąpieniu
 do sporządzenia miejscowego planu zagospodarowania
 przestrzennego dla terenów w rejonie ulic: s. Hilgi Brzoski,
 Milickiej, Prusickiej i Roosevelta w Trzebnicy