

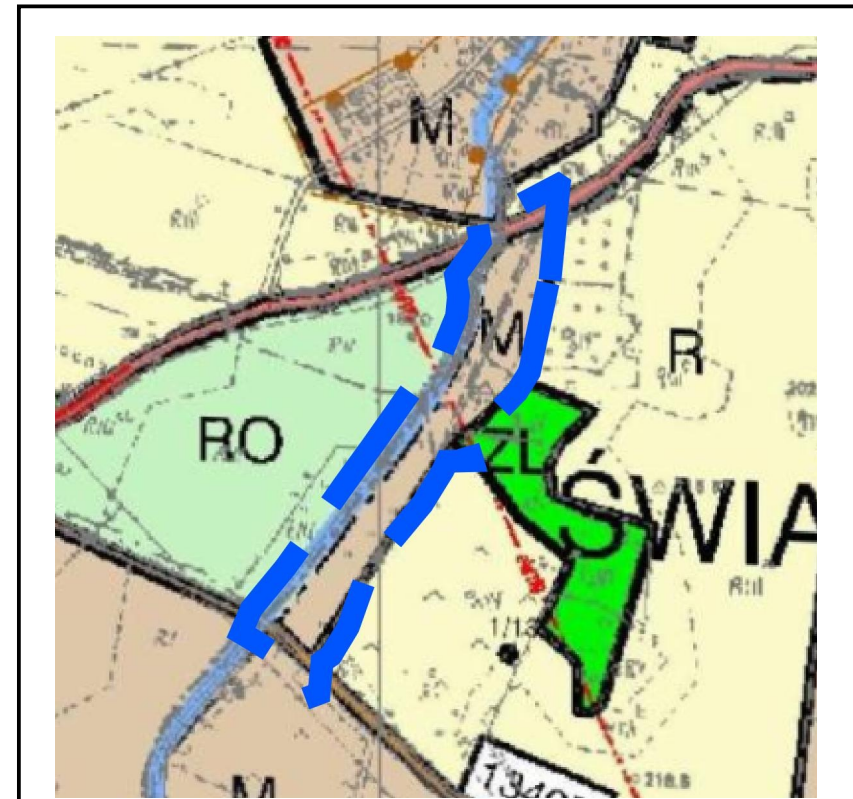
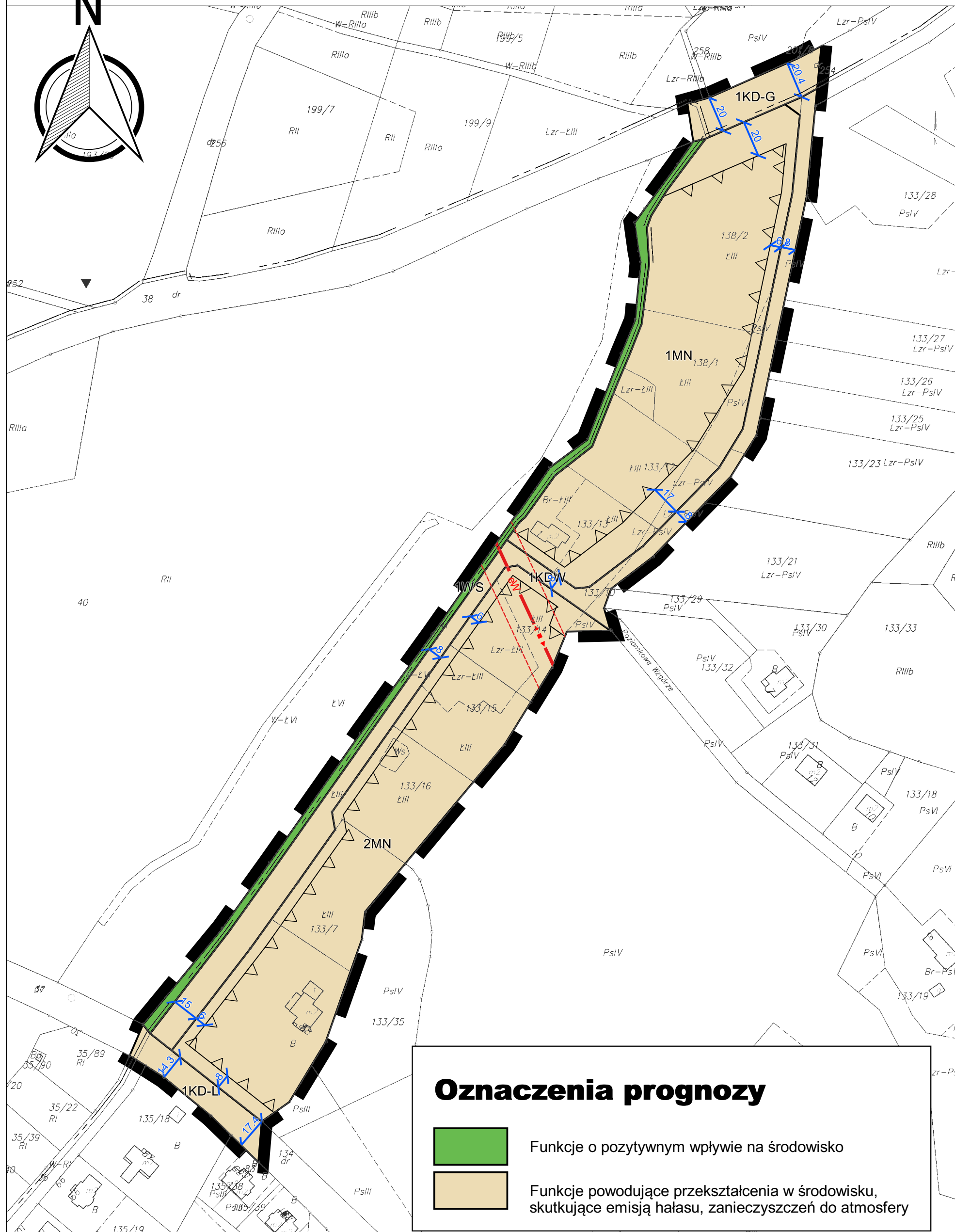



MIEJSCOWY PLAN ZAGOSPODAROWANIA PRZESTRZENNEGO

dla części tereny wsi Świątniki

PROGNOZA ODDZIAŁWANIA NA ŚRODOWISKO

100 0 100 200 m




Wyrys ze zmiany "Studium uwarunkowań i kierunków zagospodarowania przestrzennego gminy Trzebnica" przyjętej uchwałą nr XX/210/2016 Rady Miejskiej w Trzebnicy z dnia 30 września 2016 r.

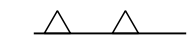
Legenda



granica obszaru objętego planem



linie rozgraniczające tereny o różnym przeznaczeniu lub różnych zasadach zagospodarowania



nieprzekraczalna linia zabudowy




MN - tereny zabudowy mieszkaniowej jednorodzinnej



WS - tereny wód powierzchniowych śródlądowych



KD-G - tereny dróg publicznych klasy głównej



KD-L - tereny dróg publicznych klasy lokalnej



KDW - tereny dróg wewnętrznych



istniejąca linia elektroenergetyczna wysokiego napięcia 110 kV wraz ze strefą ochronną



wymiary

Oznaczenia prognozy



Funkcje o pozytywnym wpływie na środowisko



Funkcje powodujące przekształcenia w środowisku, skutkujące emisją hałasu, zanieczyszczeń do atmosfery

Wrocław, 2017-7-11

TRZ_027_rys planu_v1_01

Prognoza oddziaływania na środowisko

Autor opracowania:
mgr inż. Rafał Odachowski

Dolnośląskie
Biuro
projektowania
urbanistycznego

Miejscowy plan zagospodarowania przestrzennego dla części terenu wsi Świątniki

skala
rysunku
1:2000