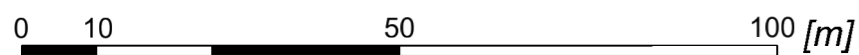




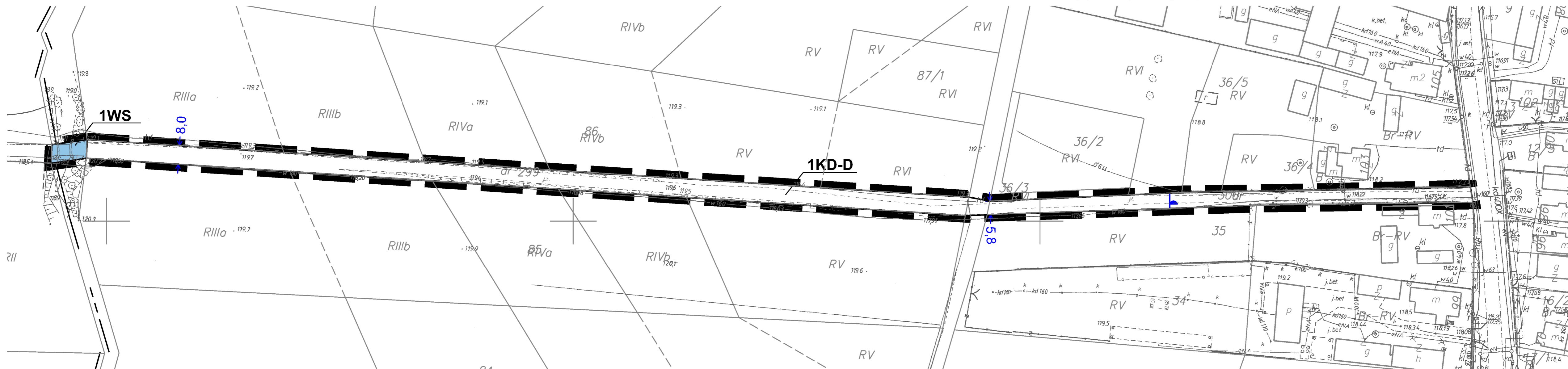
# ZMIANA MIEJSCOWEGO PLANU ZAGOSPODAROWANIA PRZESTRZENNEGO

wsi Szczytkowice




RYSUNEK PLANU


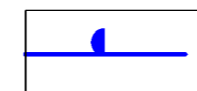
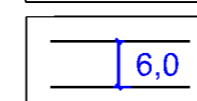



Wyrys ze zmiany Studium uwarunkowań i kierunków zagospodarowania przestrzennego Gminy Trzebnica



## LEGENDA USTALENIA OBOWIĄZUJĄCE

-  granica obszaru objętego planem
-  linie rozgraniczające tereny o różnym przeznaczeniu lub różnych zasadach zagospodarowania
-  **WS** teren wód powierzchniowych śródlądowych

-  **KD-D** teren drogi publicznej klasy dojazdowej
-  granica strefy B ochrony konserwatorskiej tożsama z historycznym układem ruralistycznym wsi Szczytkowice ujętym w ewidencji zabytków
-  wymiary

Załącznik nr 1 do Uchwały nr ..... Rady Miejskiej w Trzebnicy z dnia ..... r.		Przewodniczący Rady Miejskiej w Trzebnicy .....	
	Zmiana miejscowego planu zagospodarowania przestrzennego wsi Szczytkowice		skala rysunku <b>1:1 000</b>