

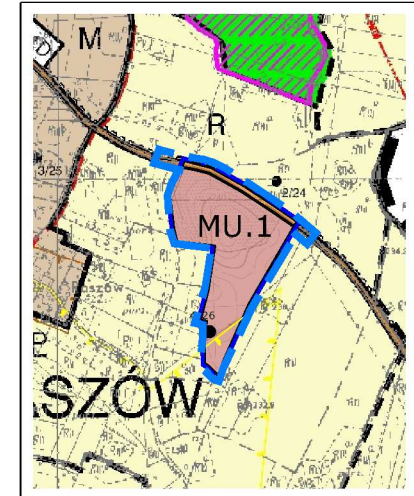
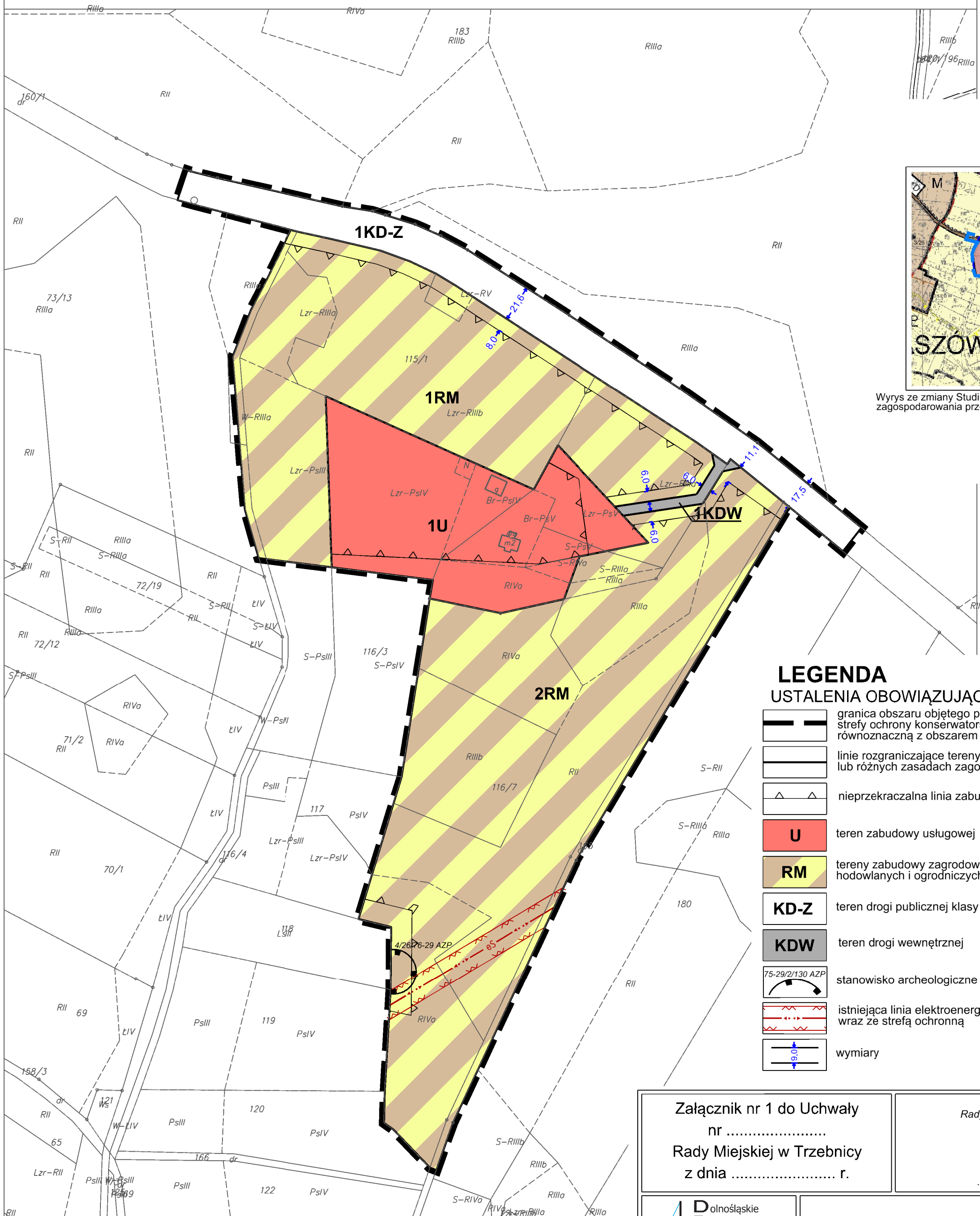
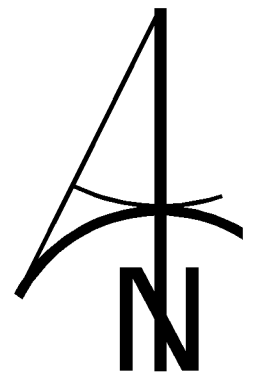
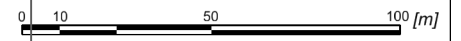


# MIEJSCOWY PLAN ZAGOSPODAROWANIA PRZESTRZENNEGO

wsi Raszków cz. B

RYSUNEK PLANU

Województwo: dolnośląskie  
 Powiat: trzebnicki  
 Jednostka ewidencyjna: 022003\_5, Trzebnica – Obszar Wiejski  
 Obręb: 0027, Raszków  
 KOPIA MAPY EWIDENCYJNEJ  
 SKALA 1:2000



Wrys z zmiany Studium uwarunkowań i kierunków zagospodarowania przestrzennego Gminy Trzebnica

## LEGENDA

### USTALENIA OBOWIAZUJĄCE

- granica obszaru objętego planem tożsama z granicą strefy ochrony konserwatorskiej zabytków archeologicznych równoznaczną z obszarem ujętym w wykazie zabytków
- linie rozgraniczające tereny o różnym przeznaczeniu lub różnych zasadach zagospodarowania
- nieprzekraczalna linia zabudowy
- U** teren zabudowy usługowej
- RM** tereny zabudowy zagrodowej w gospodarstwach rolnych, hodowlanych i ogrodniczych
- KD-Z** teren drogi publicznej klasy zbiorczej
- KDW** teren drogi wewnętrznej
- stanowisko archeologiczne
- istniejąca linia elektroenergetyczna średniego napięcia wraz ze strefą ochronną
- wymiary

Załącznik nr 1 do Uchwały  
 nr .....  
 Rady Miejskiej w Trzebnicy  
 z dnia ..... r.

Przewodniczący  
 Rady Miejskiej w Trzebnicy



Miejscowy plan zagospodarowania przestrzennego  
 wsi Raszków cz. B

skala  
 rysunku  
**1:2 000**