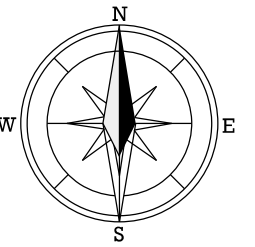
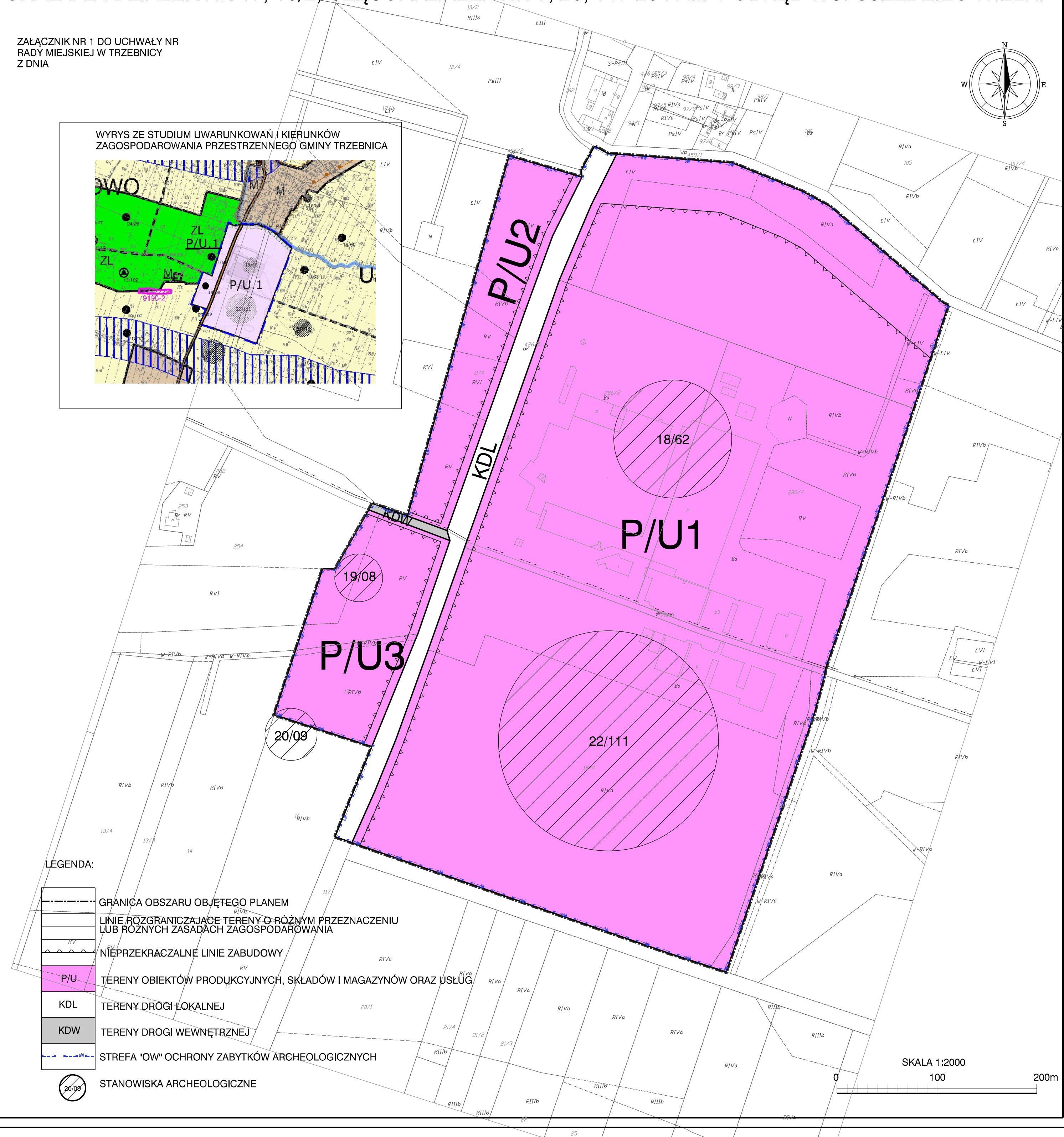
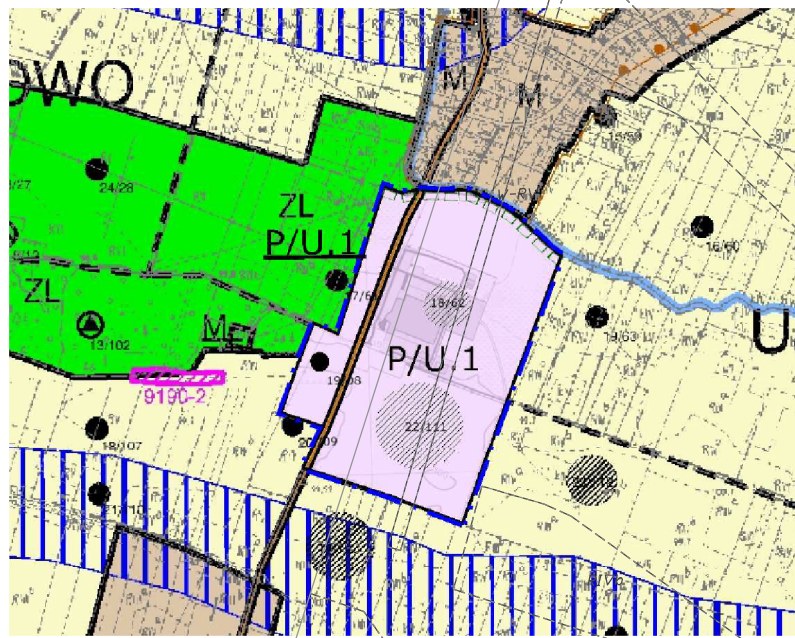


**MIEJSCOWY PLAN ZAGOSPODAROWANIA PRZESTRZENNEGO DLA DZIAŁEK NR 274, 286/2, 286/4, 426/5, CZĘŚCI DZIAŁKI NR 286/5 AM-1 OBRĘB WSI UJEŹDZIEC MAŁY ORAZ DLA DZIAŁEK NR 17, 18/2, CZĘŚCI DZIAŁEK NR 1, 28, 117 254 AM-1 OBRĘB WSI UJEŹDZIEC WIELKI**

ZAŁĄCZNIK NR 1 DO UCHWAŁY NR  
RADY MIEJSKIEJ W TRZEBNICY  
Z DNIA



WYRYS ZE STUDIUM UWARUNKOWAŃ I KIERUNKÓW  
ZAGOSPODAROWANIA PRZESTRZENNEGO GMINY TRZEBNICA



**LEGENDA:**

- GRANICA OBSZARU OBJĘTEGO PLANEM
- LINIE ROZGRANICZAJĄCE TERENY O RÓŻNYM PRZEZNACZENIU LUB RÓŻNYCH ZASADACH ZAGOSPODAROWANIA
- NIĘPRZEKRACZALNE LINIE ZABUDOWY
- P/U TERENY OBIEKTÓW PRODUKCYJNYCH, SKŁADÓW I MAGAZYNÓW ORAZ USŁUG
- KDL TERENY DROGI LOKALNEJ
- KDW TERENY DROGI WEWNĘTRZNEJ
- STREFA "OW" OCHRONY ZABYTKÓW ARCHEOLOGICZNYCH
- STANOWISKA ARCHEOLOGICZNE

SKALA 1:2000  
0 100 200m