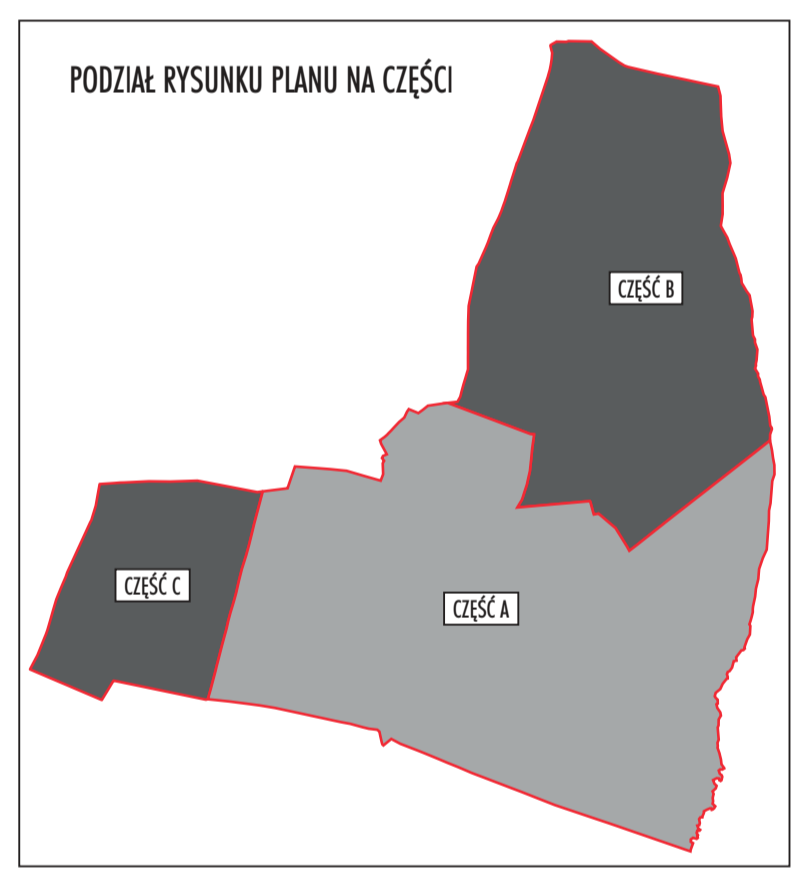
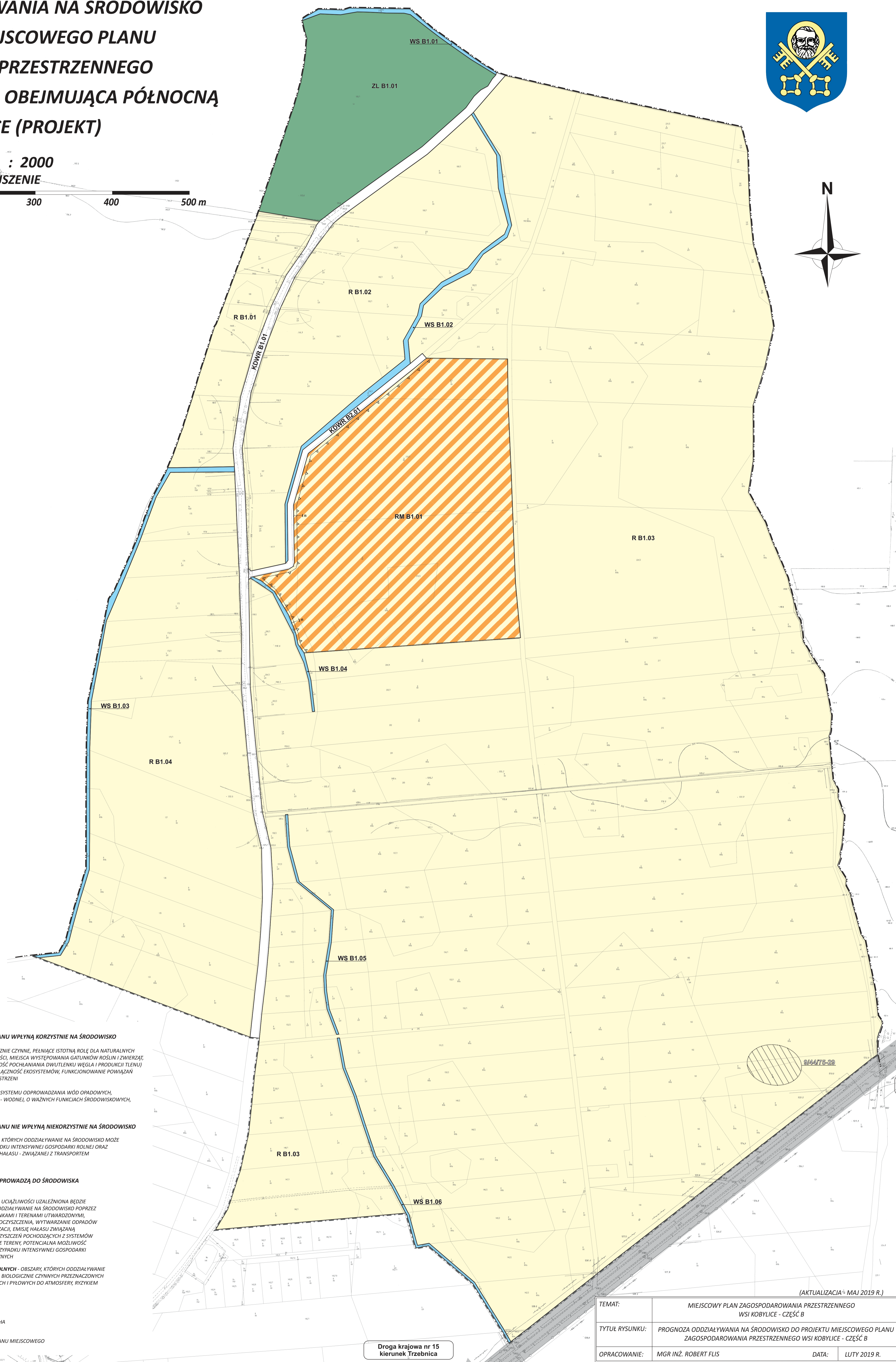



**PROGNOZA ODDZIAŁYWANIA NA ŚRODOWISKO  
SPORZĄDZONA DO MIEJSCOWEGO PLANU  
ZAGOSPODAROWANIA PRZESTRZENNEGO  
WSI KOBYLICE CZĘŚĆ B - OBEJMUJĄCA PÓŁNOCNĄ  
CZĘŚĆ OBRĘBU KOBYLICE (PROJEKT)**



SKALA 1 : 2000  
POMNIEJSZENIE



**LEGENDA**

- GRANICA OBSZARU OBJĘTEGO PLANEM MIEJSCOWYM
- GRANICA CZĘŚCI B
- LINIE ROZGRANICZAJĄCE TERENY O RÓŻNYM PRZEZNACZENIU LUB ZASADACH ZAGOSPODAROWANIA
- NIEPRZEKRACZALNE LINIE ZABUDOWY
- WYMIAR LINII ZABUDOWY

**OBSZARY, NA KTÓRYCH PROGNOZOWANE SKUTKI WPŁYWU USTALEŃ PLANU WPŁYNĄ KORZYSTNIE NA ŚRODOWISKO**

- ZL** TERENY LASÓW - STANOWIĄCE NATURALNE OBSZARY BIOLOGICZNIE CZYNNE, PEŁNIĄCE ISTOTNĄ ROLĘ DLA NATURALNYCH WARTOŚCI PRZYRODNICZYCH I KRAJOBRAZOWYCH MIEJSCOWOŚCI, MIEJSCA WYSTĘPOWANIA GATUNKÓW ROŚLIN I ZWIERZĄT, POZYTYWNE WPŁYWAJĄCE NA JAKOŚĆ ŚRODOWISKA (MOŻLIWOŚĆ POCHŁANIANIA DWUTLENKU WĘGLA I PRODUKCJI TLENU) ORAZ WARUNKI ŻYCIA LUDZI, KTÓRYCH ISTNIENIE WARUNKUJE ŁĄCZNOŚĆ EKOSYSTEMÓW, FUNKCJONOWANIE POWIĄZAŃ EKOLOGICZNYCH, DECYDUJĄCE O KORZYSTNYM ODBIORZE PRZESTRZENI
- WS** TERENY WÓD POWIERZCHNIOWYCH - STANOWIĄCE ELEMENTY SYSTEMU ODPROWADZANIA WÓD OPADOWYCH, ODPOWIEDZIALNE ZA ZACHOWANIE RÓWNOWAGI GRUNTOWO - WODNEJ, O WĄŻNYCH FUNKCJACH ŚRODOWISKOWYCH, POZYTYWNE WPŁYWAJĄCE NA FAUNĘ I FLORĘ

**OBSZARY, NA KTÓRYCH PROGNOZOWANE SKUTKI WPŁYWU USTALEŃ PLANU NIE WPŁYNĄ NIEKORZYSTNIE NA ŚRODOWISKO**

- R** TERENY ROLNICZE OTWARTE - OBSZARY BIOLOGICZNIE CZYNNE, KTÓRYCH ODDZIAŁYWANIE NA ŚRODOWISKO MOŻE PRZEJAWIAĆ SIĘ W POSTACI SKAZANIA GLEBY I WÓD - W PRZYPADKU INTENSywNEJ GOSPODARKI ROLNEJ ORAZ WZMOŻONEGO STOSOWANIA NAWOZÓW SZTUCZNYCH, EMISJI HAŁASU - ZWIĄZANEJ Z TRANSPORTEM I PRACĄ MASZYN ROLNICZYCH

**OBSZARY NA KTÓRYCH SKUTKI USTALEŃ PROJEKTU ZMIANY STUDIUM WPROWADZĄ DO ŚRODOWISKA OGRANICZONĄ ILOŚĆ ZANIECZYSZCZEŃ I UCIAŻLIWOŚCI**

- RM** TERENY ZABUDOWY ZAGRODOWEJ - OBSZARY, KTÓRYCH SKALA UCIAŻLIWOŚCI UZALEŻNIONA BĘDZIE OD WIELKOŚCI, INTENSYWNOŚCI I CHARAKTERU ZABUDOWY, ODDZIAŁYWANIE NA ŚRODOWISKO POPRZECZ DEGRADACJĄ POWIERZCHNI BIOLOGICZNE CZYNNEJ POD BUDYNKAMI I TERENAMI UTWARDZONYMI, WYTWARZANIE ŚCIEKÓW WYMAGAJĄCYCH ODPROWADZENIA I OCZYSZCZENIA, WYTWARZANIE ODPADÓW BYTOWYCH WYMAGAJĄCYCH WYWOZU, SKŁADOWANIA I UTYLIZACJI, EMISJĘ HAŁASU ZWIĄZANĄ Z TRANSPORTEM I PRACĄ MASZYN ROLNICZYCH, EMISJĘ ZANIECZYSZCZEŃ POCHODZĄCYCH Z SYSTEMÓW GRZEWCZYCH I RUCHU KOMUNIKACYJNEGO OBSŁUGUJĄCEGO TE TERENY, POTENCJALNA MOŻLIWOŚĆ EMISJI UCIAŻLIWYCH ZAPACHÓW, SKAZANIA GLEBY I WÓD W PRZYPADKU INTENSywNEJ GOSPODARKI ROLNEJ ORAZ WZMOŻONEGO STOSOWANIA NAWOZÓW SZTUCZNYCH
- KDWR** TERENY KOMUNIKACJI - DROGI DOJAZDOWE DO GRUNTÓW ROLNYCH - OBSZARY, KTÓRYCH ODDZIAŁYWANIE NA ŚRODOWISKO ZWIĄZANE JEST Z DEGRADACJĄ POWIERZCHNI BIOLOGICZNE CZYNNEJ PRZEZNACZONYCH DO UTWARDZENIA, EMISJĄ HAŁASU, ZANIECZYSZCZEŃ GAZOWYCH I PYŁOWYCH DO ATMOSFERY, RYZYKIEM SKAZANIA ZWIĄZKAMI ROPOPCHODNYMI GRUNTÓW

- INNE OZNACZENIA**  
STANOWISKA ARCHEOLOGICZNE O POWIERZCHNI POWYŻEJ 0,5 HA
- KOMUNIKACJA DROGOWA POZA OBSZAREM OPRACOWANIA PLANU MIEJSCOWEGO

Droga krajowa nr 15  
kierunek Trzebnica

(AKTUALIZACJA - MAJ 2019 R.)

TEMAT:	MIEJSCOWY PLAN ZAGOSPODAROWANIA PRZESTRZENNEGO WSI KOBYLICE - CZĘŚĆ B
TYTUŁ RYSUNKU:	PROGNOZA ODDZIAŁYWANIA NA ŚRODOWISKO DO PROJEKTU MIEJSCOWEGO PLANU ZAGOSPODAROWANIA PRZESTRZENNEGO WSI KOBYLICE - CZĘŚĆ B
OPRACOWANIE:	MGR INŻ. ROBERT FLIS
DATA:	LUTY 2019 R.