


# MIEJSCOWY PLAN ZAGOSPODAROWANIA PRZESTRZENNEGO WSI KOBYLICE - CZĘŚĆ B, OBEJMUJĄCA PÓŁNOCNĄ CZĘŚĆ OBRĘBU KOBYLICE (PROJEKT)



SKALA 1 : 2000  
POMNIJSZENIE

0 100 200 300 400 500 m



## LEGENDA

### OZNACZENIA STANOWIĄCE USTALENIA PLANU MIEJSCOWEGO

- GRANICA OBSZARU OBJĘTEGO PLANEM MIEJSCOWYM
- GRANICA CZĘŚCI B
- LINIE ROZGRANICZAJĄCE TERENY O RÓŻNYM PRZEZNACZENIU LUB ZASADACH ZAGOSPODAROWANIA
- NIEPRZEKACZALNE LINIE ZABUDOWY
- WYMIAR LINII ZABUDOWY

### PRZEZNACZENIE TERENÓW

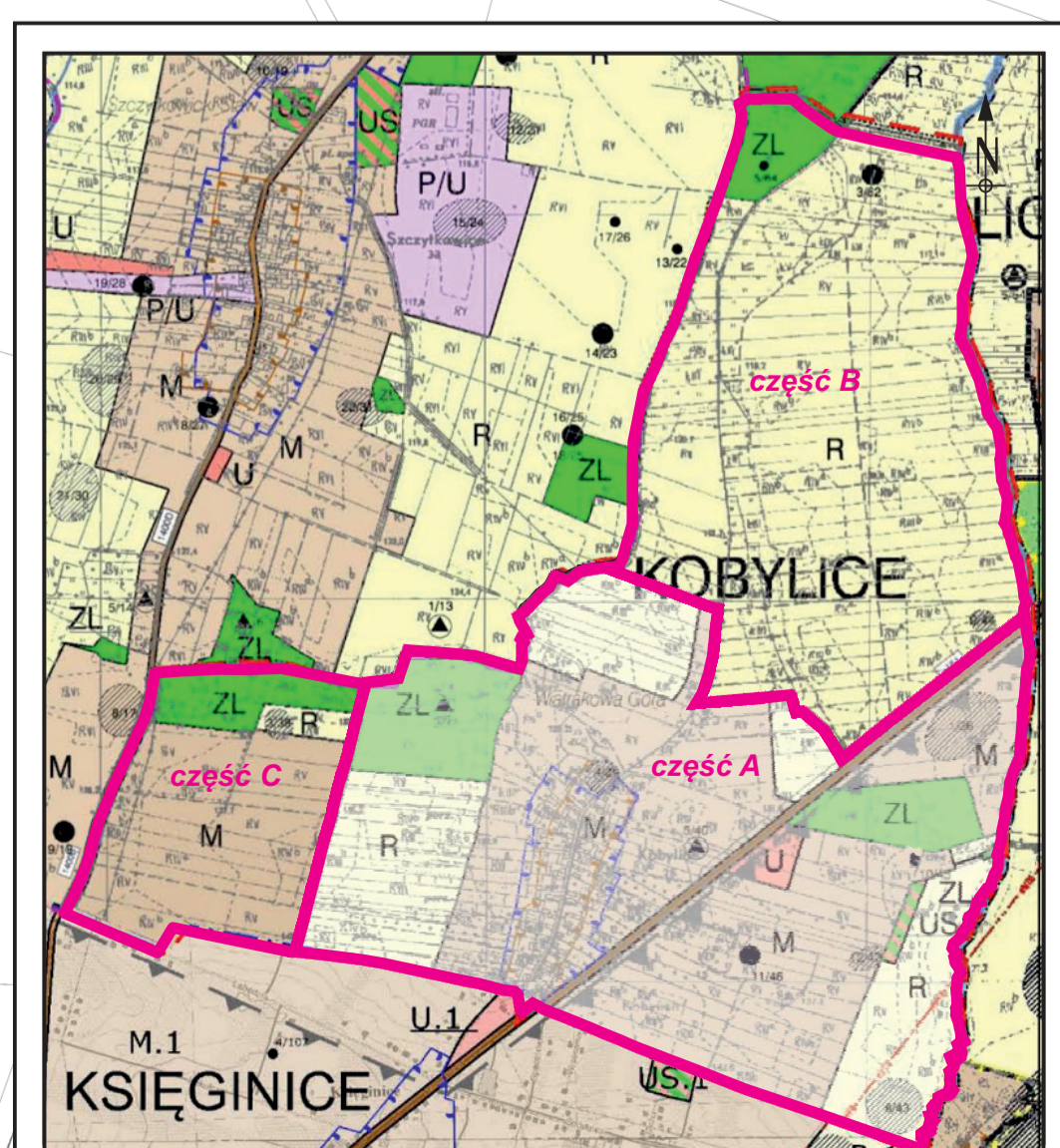
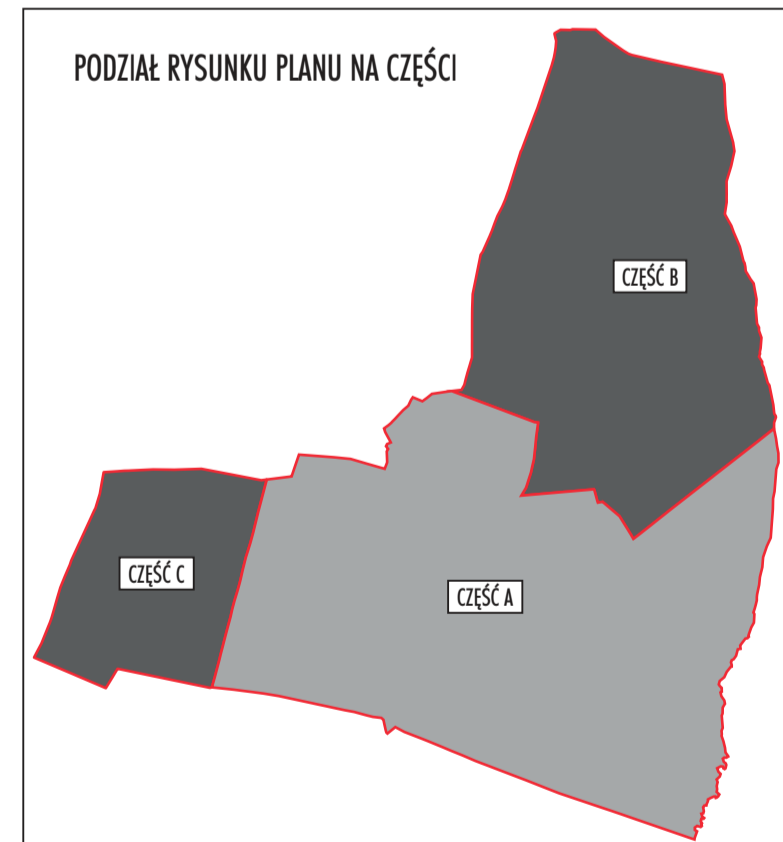
- ZABUDOWA ZAGRODOWA
- TERENY ROLNICZE - OTWARTE
- LASY
- WODY POWIERZCHNIOWE
- DROGI DOJAZDOWE DO GRUNTÓW ROLNYCH

### INNE OZNACZENIA

- STANOWISKA ARCHEOLOGICZNE O POWIERZCHNI POWYŻEJ 0,5 HA

### OZNACZENIA INFORMACYJNE NIE STANOWIĄCE USTALEŃ PLANU MIEJSCOWEGO

- KOMUNIKACJA DROGOWA POZA OBSZAREM OPRACOWANIA CZĘŚCI A PLANU MIEJSCOWEGO



WYRYS ZE STUDIUM UWARUNKOWAŃ I KIERUNKÓW  
ZAGOSPODAROWANIA PRZESTRZENNEGO GMINY  
TRZEBNICA  
UCHWAŁA NR XVIII/195/2000 RADY GMINY TRZEBNICA  
Z DNIA 29 CZERWCA 2000 ROKU Z PÓŹN. ZM.

Droga krajowa nr 15  
kierunek Trzebnica

RYСУNEK PLANU MIEJSCOWEGO - CZĘŚĆ B  
ZAAŁCZNIK NR 18 DO UCHWAŁY NR .....  
RADY MIEJSKIEJ W TRZEBNICY Z DNIA .....

TYTUŁ RYSUNKU:	MIEJSCOWY PLAN ZAGOSPODAROWANIA PRZESTRZENNEGO WSI KOBYLICE - CZĘŚĆ B	Pracownia projektowa <b>"R.S. STUDIO"</b> mgr inż. arch. Rafał Schmidt
TEMA:	rysunek planu miejscowego	biuro: Kamień, ul. Bursztynowa 103 55-095 Mirków k/Wrocławia tel. 071/7245959; fax: 071/7916376 internet: www.rsstudio.com.pl poczta: biuro@rsstudio.com.pl
ZESPÓŁ PROJEKTOWY:	mgr inż. arch. Rafał Schmidt - główny projektant Monika Korzeniowska - asystent projektanta	
SKALA:	1 : 2 000	DATA: maj 2019 r.