

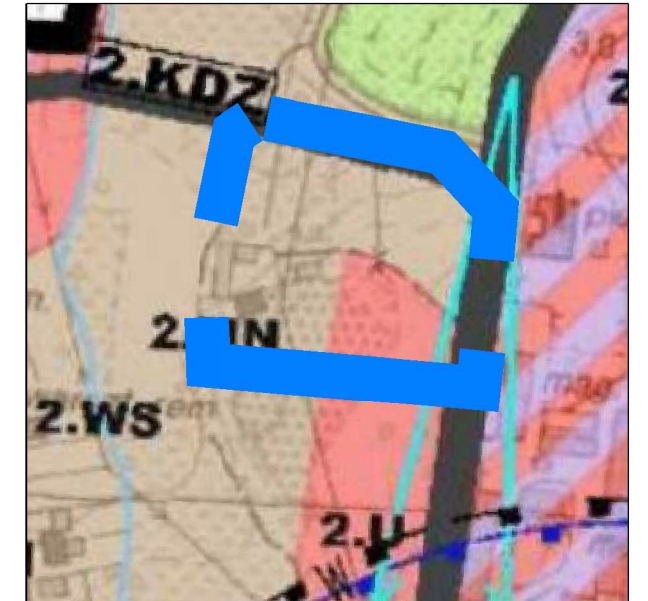
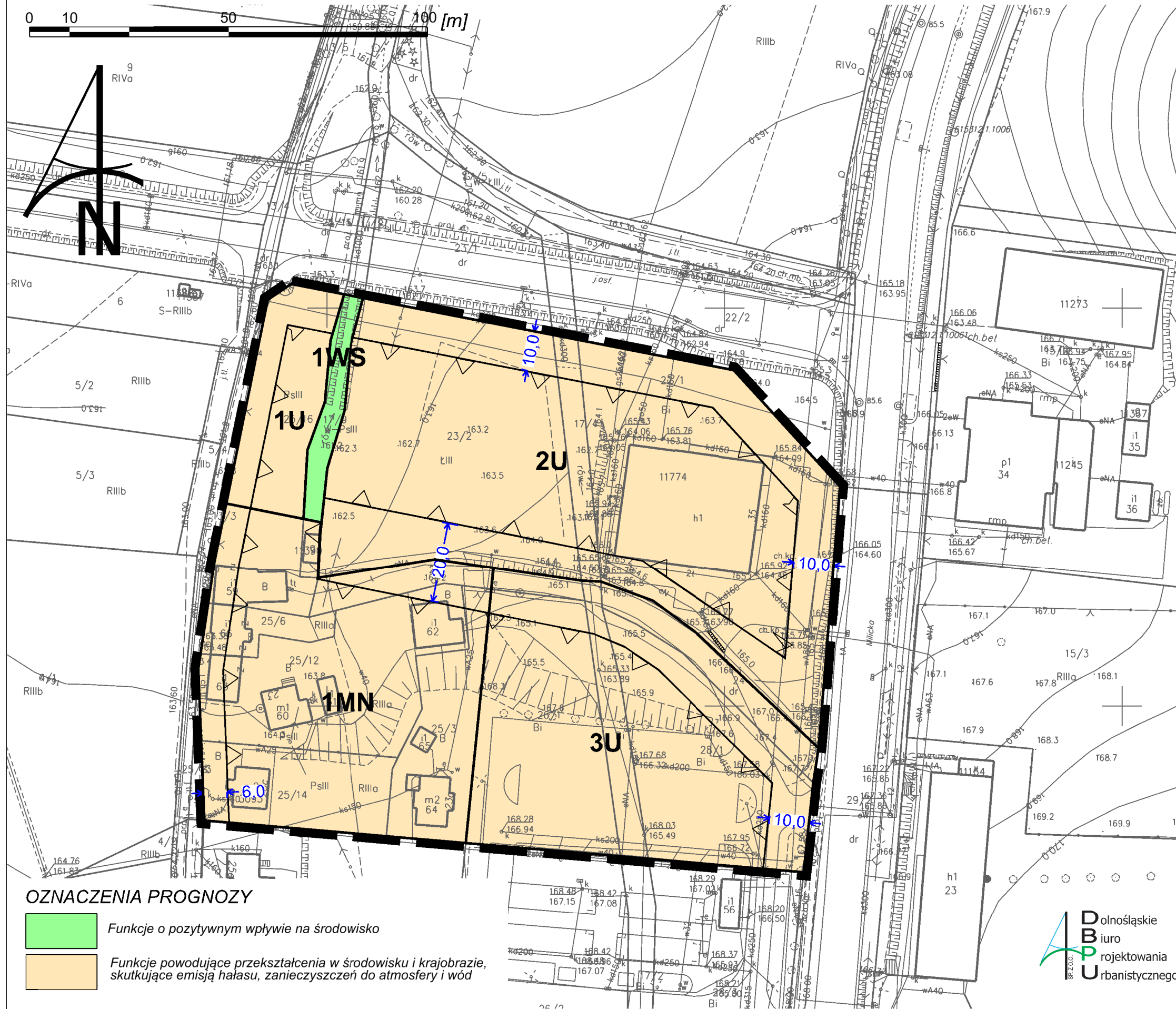



ZMIANA MIEJSCOWEGO PLANU ZAGOSPODAROWANIA PRZESTRZENNEGO

dla terenów w rejonie ulic: s. Hilgi Brzoski, Milickiej, Prusickiej, Olszewskiego w Trzebnicy



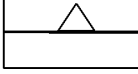




PROGNOZA ODDZIAŁYWANIA NA ŚRODOWISKO

0 10 50 100 [m]





Wrys Studium uwarunkowań i kierunków zagospodarowania przestrzennego Gminy Trzebnica

LEGENDA USTALENIA OBOWIĄZUJĄCE

-  granica obszaru objętego planem tożsama z granicą strefy ochrony konserwatorskiej zabytków archeologicznych równoznacznej z obszarem ujętym w wykazie dla zabytków archeologicznych
-  linia rozgraniczająca tereny o różnym przeznaczeniu lub różnych zasadach zagospodarowania
-  nieprzekraczalna linia zabudowy
-  **MN** teren zabudowy mieszkaniowej jednorodzinnej
-  **U** tereny zabudowy usługowej
-  **WS** teren wód powierzchniowych śródlądowych
-  wymiary

OZNACZENIA PROGNOZY

-  Funkcje o pozytywnym wpływie na środowisko
-  Funkcje powodujące przekształcenia w środowisku i krajobrazie, skutkujące emisją hałasu, zanieczyszczeń do atmosfery i wód

Dołnośląskie
Biuro
Projektowania
Urbanistycznego

Zmiana miejscowego planu zagospodarowania przestrzennego dla terenów w rejonie ulic: s. Hilgi Brzoski, Milickiej, Prusickiej, Olszewskiego w Trzebnicy

skala rysunku
1:1 000