


SOŁECKA STRATEGIA ROZWOJU WSI BOLEŚCIN



Gmina Trzebnica



**DOLNY
ŚLĄSK**

Załącznik do Uchwały Nr X/88/11
Rady Miejskiej w Trzebnicy z dnia 22.06.2011 r.

Boleścin
Kwiecień 2011

W opracowaniu dokumentu udział wzięli:

1. Członkowie Grupy Odnowy Wsi Bolescin :

- Majder Arletta,
- Majder Monika,
- Majder Marzena,
- Modelska Wioletta,
- Jatczak Ewelina,
- Kucharska Irmina,
- Kucharski Szymon,
- Kucharska Katarzyna,
- Andrulewicz Wojciech,
- Andrulewicz Aldona.

2. Gminny Koordynator Programu “Odnowa Wsi Województwa Dolnośląskiego”

- Jolanta Janiszewska

Warsztaty z cyklu “Planowanie w procesie odnowy wsi” przeprowadzili:

Moderatorzy Programu “Odnowa Wsi Województwa Dolnośląskiego”

- Piotr Głowacki,
- Jadwiga Pindera.

Spis treści:

1. Współautorzy opracowania.....	2
2. Analiza zasobów – część I.....	4
3. Analiza zasobów – część II.....	5
4. Analiza zasobów – część III.....	6
5. Analiza SWOT	7
6. Analiza potencjału rozwojowego wsi.....	8
7. Wizja odnowy i rozwoju wsi	9
8. Program krótkoterminowy odnowy wsi	10
9. Plan i program odnowy wsi	11-12
10. Dokumentacja fotograficzna dotycząca zasobów wsi	14-16

ANALIZA ZASOBÓW CZ I

Rodzaj zasobu	Opis (nazwanie) zasobu jakim wieś dysponuje	Znaczenie zasobu (odpowiednio wstaw X)		
		Małe	Duże	Wyróżniające
1	2	3	4	5
<p>Przyrodniczy</p> <p>-walory krajobrazu, rzeźby terenu:</p> <p>-stan środowiska</p> <p>-walory klimatu:</p> <p>-walory szaty roślinnej:</p> <p>-cenne przyrodniczo obszary lub obiekty:</p> <p>-świat zwierzęcy (ostoje, siedliska):</p> <p>-wody powierzchniowe (cieki, rzeki, stawy)</p> <p>-wody podziemne:</p> <p>-gleby :</p> <p>-kopaliny:</p> <p>-walory geotechniczne</p>	<p><i>Teren pagórkowaty wieś leży w paśmie Gór Kocich.</i></p> <p><i>Stan środowiska poprawny. Specyficzny mikroklimat.</i></p> <p><i>Tereny leśne, lasy mieszane, rezerwat przyrody Las Bukowy, Dąb - pomnik przyrody.</i></p> <p><i>Dziki zwierzęta: Zające , Dziki, Sarny, Dziki ptactwo. Ciek rzeki „Krakowianka” . Stawy rybne hodowlane i rekreacyjne.</i></p> <p><i>Gleby klasy I i III</i></p>		<p>X</p> <p>X</p> <p>X</p> <p>X</p> <p>X</p>	<p>X</p> <p>X</p>
<p>Kulturowy</p> <p>-walory architektury :</p> <p>-walory przestrzeni wiejskiej publicznej:</p> <p>-walory przestrzeni wiejskiej prywatnej</p> <p>-zabytki i pamiątki historyczne</p> <p>-osobliwości kulturowe.</p> <p>-miejsca, osoby i przedmioty kultu</p> <p>-święta, odpusty, pielgrzymki</p> <p>-tradycje, obrzędy, gwara</p> <p>-legendy, podania i fakty historyczne</p> <p>-przekazy literackie:</p> <p>-ważne postacie i przekazy historyczne</p> <p>-specyficzne nazwy.</p> <p>-specyficzne potrawy</p> <p>- dawne zawody.</p> <p>- zespoły artystyczne, twórcy:</p>	<p><i>Budynek pałacowy.</i></p> <p><i>Zabudowania gospodarcze, spichlerz, budynki mieszkalne.</i></p> <p><i>Kościół Parafialny „Miłosierdzia Bożego”,</i></p> <p><i>odpust w kościele parafialnym. Wieś leży na szlaku pieszej Pielgrzymki Częstochowskiej.</i></p>		<p>X</p> <p>X</p> <p>X</p>	<p>X</p> <p>X</p>

ANALIZA ZASOBÓW CZ III

Rodzaj zasobu	Opis (nazwanie) zasobu jakim wieś dysponuje	Znaczenie zasobu (odpowiednio wstaw X)		
		Małe	Duże	Wyróż- niające
1	2	3	4	5
<p>Gospodarka, rolnictwo</p> <p>- Miejsca pracy (gdzie, ile?):</p> <p>-znane firmy produkcyjne i zakłady usługowe: i ich produkty</p> <p>-gastronomia:</p> <p>-miejsca noclegowe:</p> <p>-gospodarstwa rolne:</p> <p>-uprawy hodowle:</p> <p>-możliwe do wykorzystania odpady produkcyjne:</p> <p>-zasoby odnawialnych energii:</p> <p>Środki finansowe i pozyskiwanie funduszy</p> <p>-środki udostępniane przez gminę:</p> <p>- środki wypracowywane:</p>	<p><i>11 gospodarstw indywidualnych.</i></p> <p><i>Uprawa zbóż, buraków ziemniaków.</i></p>		X	
<p>Mieszkańcy (kapitał społeczny i ludzki)</p> <p>-Autorytety i znane postacie we wsi:</p> <p>-Krajanie znani w regionie, w kraju i zagranicą:</p> <p>-Osoby o specyficznej lub ważnej dla wiedzy i umiejętnościach, m.in. studenci:</p> <p>-Przedsiębiorcy, sponsorzy:</p> <p>-Osoby z dostępem do Internetu i umiejętnościach informatycznych:</p> <p>-Pracownicy nauki</p> <p>-Związki i stowarzyszenia</p> <p>-Kontakty zewnętrzne (np. z mediami):</p> <p>-Współpraca zagraniczna i krajowa</p>	<p><i>Osoby o ukończonych studiach.</i></p>		X	
<p>Informacje dostępne o wsi</p> <p>-Publikatory, lokalna prasa:</p> <p>-Książki, przewodniki:</p> <p>-Strony www :</p>				

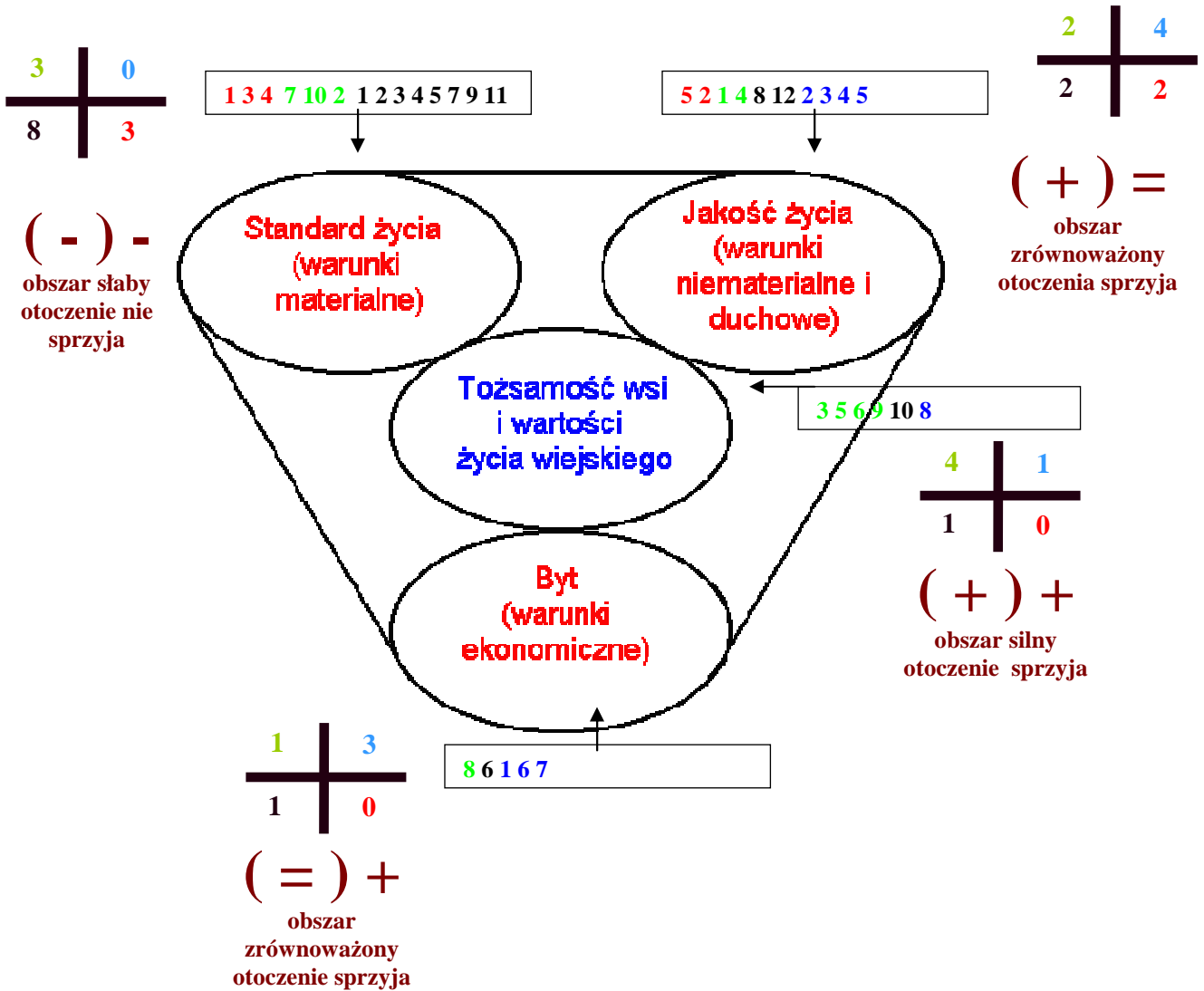
Zasoby – jak w części pierwszej

Opracowanie: **Ryszard Wilczyński**

ANALIZA SWOT

MOCNE	SŁABE
<ol style="list-style-type: none"> 1. Dobrze gospodarujące gospodarstwa indywidualne. 2. Szkoła Podstawowa, przedszkole. 3. Kościół Parafialny. 4. Młodzi wykształceni ludzie. 5. Stawy rybne. 6. Zabytkowy pałac. 7. Wodociąg, częściowa kanalizacja (rozbudowa w planach) 8. Rozwój przedsiębiorczości lokalnej. 9. Hodowla gołębi. 10. Dobry dostęp do internetu. 	<ol style="list-style-type: none"> 1. Niewystarczająca ilość chodników. 2. Zły stan budynków popegeerowskich. 3. Niewystarczająca ilość oświetlenia. 4. Brak Ośrodka Kultury miejsca spotkań 5. Zły stan dróg na wsi. 6. niskie fundusze. 7. Brak pojemników do segregacji odpadów. 8. Brak komunikacji (niezaspokajająca potrzeby mieszkańców) z Wrocławiem i Trzebnicą. 9. Niezagospodarowany teren w środku wsi. 10. Niska świadomość mieszkańców w dbaniu o wizerunek wsi. 11. Wysokie bezrobocie. 12. Brak opieki lekarskiej i stomatologicznej.
SZANSE	ZAGROŻENIA
<ol style="list-style-type: none"> 1. Ziemia dobra do uprawy. 2. Położenie wsi (Góry Kocie) 3. Poprawiający się Ekosystem. 4. Las bukowy. 5. Szlak rowerowy. 6. Fundusz Sołecki. 7. Brak plany zagospodarowania przestrzennego. 8. Powstanie Stowarzyszenia. 	<ol style="list-style-type: none"> 1. Brak Melioracji (lokalne podtopienia) 2. Ugory (zagrożenie pożarami) 3. Brak progów zwalniającego na drodze powiatowej przy szkole. 4. Złe drogi dojazdowe/ 5. Dzikie wysypiska śmieci.

Analiza potencjału rozwojowego wsi



Wizja odnowy i rozwoju wsi Boleścín.

HASŁO: BOLEŚCÍN PIĘKNA WIEŚ, MOŻESZ TU ZAMIESZKAĆ I WYPOCZAĆ TEŻ.

Piękna wieś położona w paśmie Gór Kocich.

Mieszkamy wśród zieleni w poczuciu bezpieczeństwa i przyjaznym otoczeniu z rozwiniętą infrastrukturą. W ostatnich latach nasza miejscowość stała się popularnym miejscem do uprawiania narciarstwa biegowego i kolarstwa.

Rozwijamy swoje zainteresowania w pięknym i nowoczesnym ośrodku kultury z boiskiem i kortem tenisowym.

Mieszkańcy stanowią zintegrowaną i otwartą społeczność.

Program krótkoterminowy odnowy wsi -Boleścín

Kluczowy problem	Odpowiedź	Propozycja projektu (nazwa)	Czy nas stać na realizację? (tak/nie)		Punkcja	Hierarchia
			Organizacyjnie	Finansowo		
Co nas najbardziej zintegruje?	<i>Wspólna działalność na rzecz wsi.</i>	Wytyczenie i uporządkowanie miejsca pod parking.	Tak	Nie	21	III
Na czy nam najbardziej zależy?	<i>Miejscu spotkań.</i>	Budowa Ośrodka Kultury.	Nie	Nie	35	I
Co nam najbardziej przeszkadza?	<i>Brak dogodnych i tańszych połączeń komunikacyjnych.</i>	Włączenie Boleścina do komunikacji międzygminnej (podłączenie do linii 904). Zwiększenie częstotliwości kursowania busów.	Nie	Nie	22	II
Co najbardziej zmieni nasze życie?	<i>Uczestnictwo w programie odnowy wsi.</i>	Realizacja projektów. Udział w szkoleniach i warsztatach. Powołanie stowarzyszenia.	Tak	Tak	20	IV
Co nam przyjdzie najłatwiej?	<i>Poprawa estetyki wsi .</i>	Konkurs o „złotą miotłę”. Ustawienie pojemników do segregacji odpadów.	Tak	Tak	8	V
	<i>Promocja wsi.</i>	Ustawienie witaczy. Ustawienie tablicy informacyjnej. Stworzenie strony internetowej.	Tak	Nie		



Urząd Marszałkowski Województwa Dolnośląskiego

Plan i program odnowy wsi - Boleścín na lata 2011-2026

Wizja wsi Boleścín:

Piękna wieś położona w paśmie Gór Kocich.

Mieszkamy wśród zieleni w poczuciu bezpieczeństwa i przyjaznym otoczeniu z rozwiniętą infrastrukturą. W ostatnich latach nasza miejscowość stała się popularnym miejscem do uprawiania narciarstwa biegowego i kolarstwa.

Rozwijamy swoje zainteresowania w pięknym i nowoczesnym ośrodku kultury z boiskiem i kortem tenisowym.

Mieszkańcy stanowią zintegrowaną i otwartą społeczność

I. Plan rozwoju			II. Program rozwoju	
1. Cele jakie musimy osiągnąć by urzeczywistnić wizję naszej wsi	2. Co nam pomoże osiągnąć cel?		3. Co nam może przeszkodzić?	Projekty, przedsięwzięcia jakie wykonamy?
	ZASOBY Czego użyjemy?	ATUTY Silne strony i szanse jakie wykorzystamy	BARIERY Słabe strony jakie wyeliminujemy ZAGROŻENIA Czego unikniemy?	
A. TOŻSAMOŚĆ WSI I WARTOŚCI ŻYCIA WIEJSKIEGO				
1. Stworzenie wizerunku wsi jako ośrodka rekreacyjnego w oparciu o naturalne zasoby : krajobrazowe, możliwości turystyki rowerowej, pieszej i narciarstwa biegowego.	Mieszkańcy, Ukształtowanie terenu, Zabytkowy pałac,	Zaangażowanie mieszkańców,	Brak aktu własności, Brak środków finansowych, Brak projektów,	1.Trasa rowerowa (szlaki rowerowe) z miejscami do biwakowania (wypożyczalnia sprzętu rowerowego + serwis) 2.Ścieżki przyrodnicze. 3.Trasy narciarstwa biegowego(wypożyczalnia sprzętu narciarskiego + serwis). 4.Stworzenie ogólnodostępnej sieci WiFi. 5.Rekultywacja stawów hodowlanych i rzeczki Krakowianki.
B. STANDARD ŻYCIA				
1.Rozbudowa infrastruktury.	Wodociąg Częściowa kanalizacja. Mieszkańcy.	Zaangażowanie mieszkańców	Brak środków finansowych. Brak projektów.	1.Rozbudowa chodników. 2.Rozbudowa kanalizacji. 3.Rozbudowa oświetlenia. 4.Poprawa nawierzchni dróg. 5.Budowa parkingu w centrum wsi. 6.Poprawa połączeń komunikacyjnych.



Urząd Marszałkowski Województwa Dolnośląskiego

2. Poprawa świadomości ekologicznej mieszkańców.				1. Postawienie pojemników do segregacji odpadów. 2. Stworzenie programu dofinansowania wymiany przestarzałych urządzeń grzewczych na wysoce nowoczesne energooszczędne, przyjazne otoczeniu.
1. Melioracja - poprawa stanu wód, poprawienie kondycji gleb	Istniejąca melioracja poniemiecka			1. Oczyszczenie istniejącej melioracji 2. Oczyszczenie rzeki Krakowianki i innych cieków wodnych
C. JAKOŚĆ ŻYCIA				
1. Zagospodarowanie przestrzeni publicznej.	Grunty będące własnością gminy.	Motywacja mieszkańców.	Brak projektów. Brak środków finansowych	1. Budowa Ośrodka Kultury. 2. Budowa boiska sportowego. 3. Budowa kortu tenisowego. 4. Budowa „Przystani Turysty”. 5. Budowa Ogródka Dziecięcego. 6. Budowa parkingu.
D. BYT				
1. Promocja wsi. 2. Pozyskanie środków finansowych. 3. Stworzenie miejsc pracy.	Młodzi mieszkańcy.	Dobry dostęp do internetu.	Brak środków finansowych. Brak projektów.	1. Ustawienie witaczy. 2. Strona internetowa. 3. wydanie pocztówek. 1. Utworzenia stowarzyszenia na rzecz odnowy i rozwoju wsi. 2. Stworzenia programu wsparcia finansowego i organizacyjnego tworzenia gospodarstw agroturystycznych i ekologicznych.



DOKUMENTACJA FOTOGRAFICZNA WSI BOLEŚCIN:

Kościół Parafialny



Zabytkowy Pałac



Kwiecień 2011





Szkoła Podstawowa






**SOŁECKA STRATEGIA ROZWOJU POWSTAŁA W RAMACH
UCZESTNICTWA SOŁECTWA W PROGRAMIE**

**„ODNOWA WSI DOLNOŚLĄSKIEJ”,
ZARZĄDZANYM PRZEZ URZĄD MARSZAŁKOWSKI WOJEWÓDZTWA
DOLNOŚLĄSKIEGO I JEST EFEKTEM WARSZTATÓW
„PLANOWANIE W PROCESIE ODNOWY WSI”**

**SOŁECKA STRATEGIA ROZWOJU ZOSTAŁA SFINANSOWANA ZE ŚRODKÓW
GMINY TRZEBNICA**



**Urząd Miejski w Trzebnicy
pl. Marszałka J. Piłsudskiego 1
55-100 Trzebnica**

**Skład i opracowanie graficzne:
Piotr Głowacki
Jolanta Pindera**