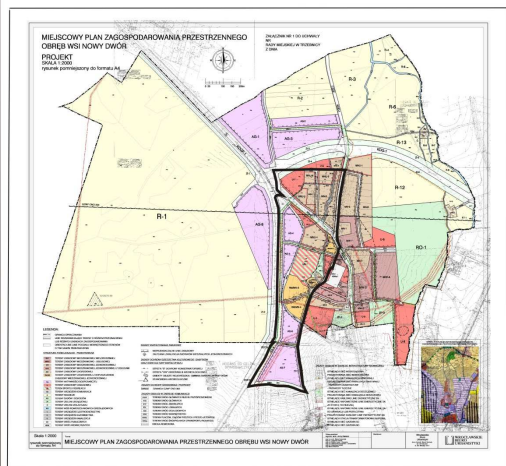
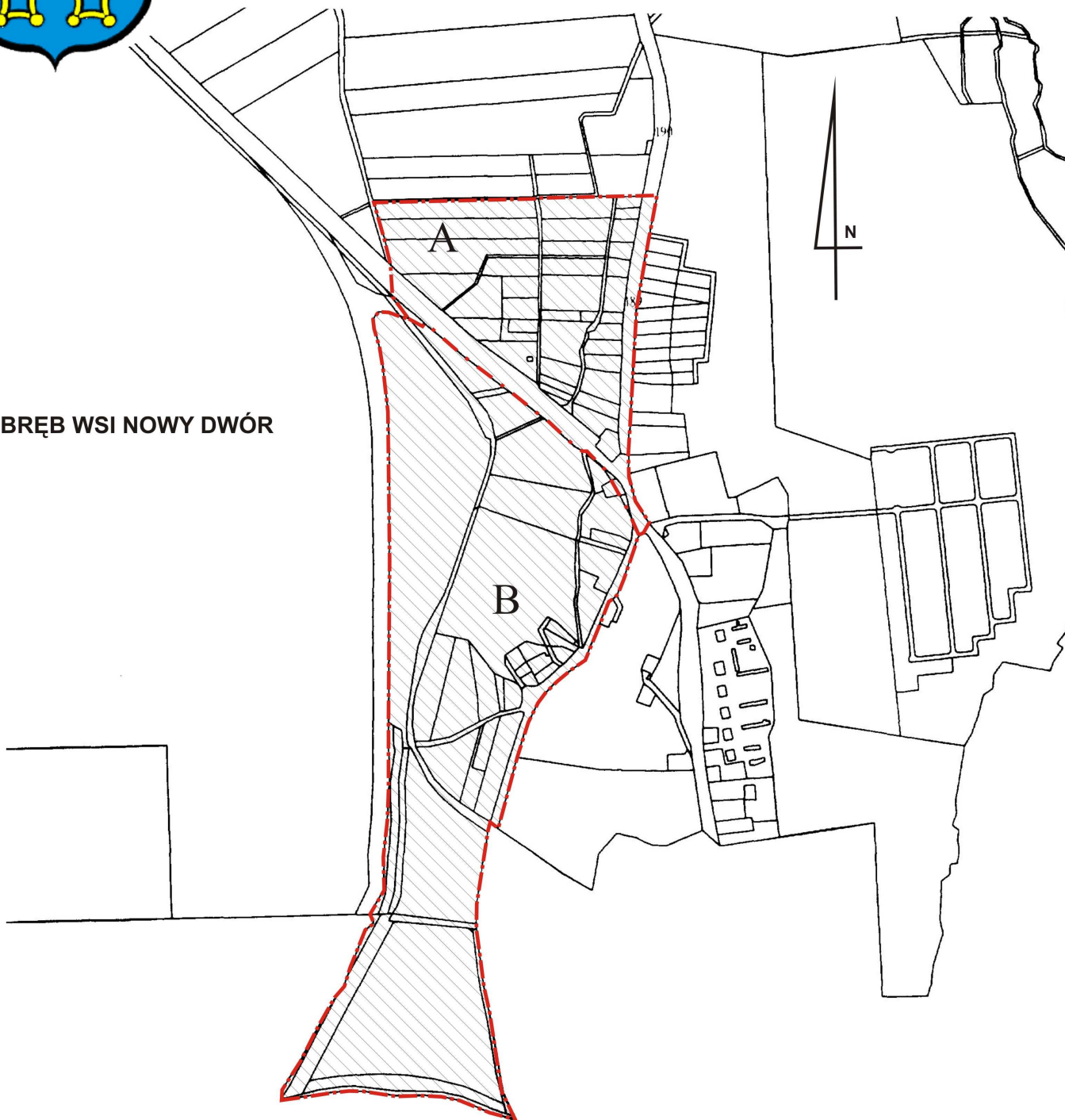




Załącznik graficzny do Uchwały Nr XIV/126/11
Rady Miejskiej w Trzebnicy z dnia 29 września 2011r.



OBRĘB WSI NOWY DWÓR



Zakres opracowania zmiany miejscowego planu zagospodarowania
przestrzennego wsi Nowy Dwór

Załącznik graficzny do
Uchwała nr XIV/126/11 Rady Miejskiej w Trzebnicy
z dnia 29 września 2011r.

Legenda:

-  - granica obszaru A opracowania objętego uchwałą o przystąpieniu do zmiany miejscowego planu zagospodarowania przestrzennego
-  - granica obszaru B opracowania objętego uchwałą o przystąpieniu do zmiany miejscowego planu zagospodarowania przestrzennego