


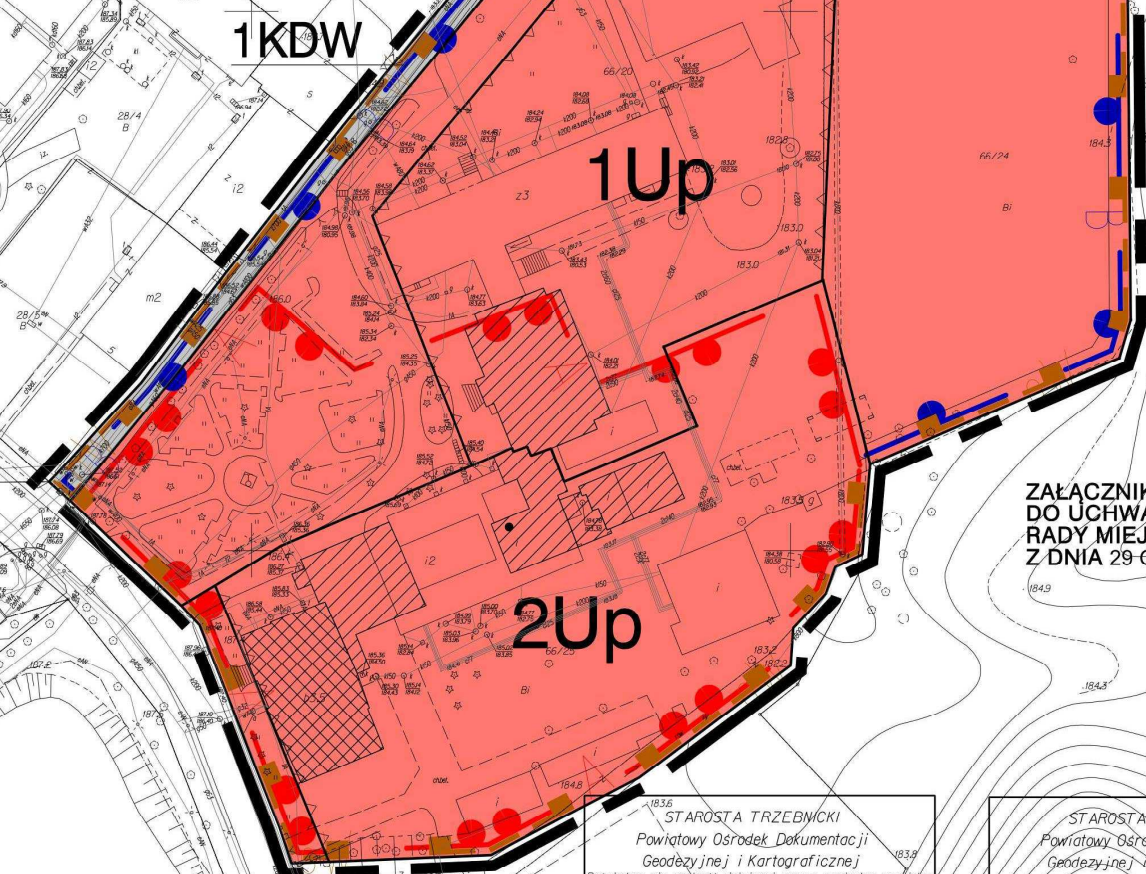
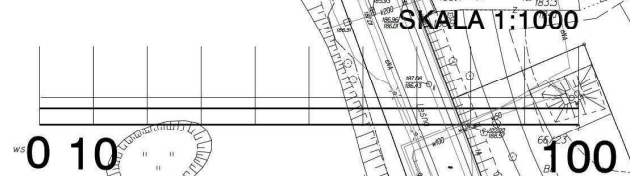
ZMIANA MIEJSCOWEGO PLANU ZAGOSPODAROWANIA PRZESTRZENNEGO DLA TERENÓW W REJONIE ULIC: OLEŚNICKIEJ, KLASZTORNEJ, KS. DZ. W. BOCHENKA, LEŚNEJ, WESOŁEJ - 3-GO MAJA W TRZEBNICY CZĘŚĆ B



Studium uwarunkowań i kierunków zagospodarowania przestrzennego gminy Trzebnica - Uchwała nr XVIII/195/2000 Rady Gminy Trzebnica

LEGENDA

	GRANICA OPRACOWANIA
	LINIE ROZGRANICZAJĄCE TERENY O RÓŻNYM PRZEZNACZENIU LUB RÓŻNYCH ZASADACH ZAGOSPODAROWANIA
ZASADY KSZTAŁTOWANIA ZABUDOWY	
	NIEPRZEKRACZALNE LINIE ZABUDOWY
STRUKTURA FUNKCJONALNO - PRZESTRZENNA	
	Up TERENY ZABUDOWY USŁUGOWEJ Z ZAKRESU USŁUG PUBLICZNYCH
	KDW TERENY DRÓG WEWNĘTRZNYCH
ZASADY OCHRONY DZIEDZICTWA KULTUROWEGO I ZABYTKÓW	
	OBIEKT UJĘTY W REJESTRZE ZABYTKÓW
	OBIEKTY UJĘTE W EWIDENCJI ZABYTKÓW
	STREFA "A" OCHRONY KONSERWATORSKIEJ
	STREFA "B" OCHRONY KONSERWATORSKIEJ
	STREFA "OW" OCHRONY ZABYTKÓW ARCHEOLOGICZNYCH



ZAŁĄCZNIK NR 1
DO UCHWAŁY NR XX/159/11
RADY MIEJSKIEJ W TRZEBNICY
Z DNIA 29 GRUDNIA 2011 ROKU

STAROSTA TRZEBNICKI
Powiatowy Ośrodek Dokumentacji
Geodezyjnej i Kartograficznej
Poświadczam się zgodność niniejszej mapy z oryginałem przyjęm
do państwowego zasobu geodezyjnego i kartograficznego
w dniu 06.01.2011 r. i zaakredytowanam
pod nr 183.9
Niniejsza mapa nie może służyć
do celów projektowych
Dotyczy projektowania o kłopotliwość w art. 34 Ustawy
z dnia 7.07.1994r. PRAWO DOSTĘPNOŚCI (jednolity tekst)
Dz.U. z 2000r. nr 106 poz. 1126 z późniejszymi zmianami
Trzebnica, 06.01.2011 r.
[Signature]

STAROSTA TRZEBNICKI
Powiatowy Ośrodek Dokumentacji
Geodezyjnej i Kartograficznej
Reprodukowanie, rozpowszechnianie i rozpro-
wadzanie niniejszego dokumentu wywaga
zrzeczenia, o którym mowa w art. 18 ustawy
z dnia 30. maja 1999 r. - Prawo geodezyjne
i kartograficzne (Dz.U. Nr 30, poz. 1126)
z późniejszymi zmianami,
Trzebnica, 06.01.2011 r.
[Signature]



RYSUNEK PLANU
SKALA 1:1000

ZMIANA MIEJSCOWEGO PLANU ZAGOSPODAROWANIA PRZESTRZENNEGO DLA TERENÓW W REJONIE ULIC:
OLEŚNICKIEJ, KLASZTORNEJ, KS. DZ. W. BOCHENKA, LEŚNEJ, WESOŁEJ - 3-GO MAJA W TRZEBNICY
CZĘŚĆ B

Główny projektant:
mgr inż. arch. Maria Dziemidok
Zespół projektowy:
mgr Marek Woźniak
mgr inż. Mikołaj Grobelny

Wrocławskie
Biuro
Urbanistyk
50-128 Wrocław
ul. Św. Mikołaja 16/17

