



Załącznik
do Uchwały Nr XX/169/11
Rady Miejskiej w Trzebnicy
z dnia 29 grudnia 2011 r.

SOŁECKA STRATEGIA ROZWOJU WSI KSIĘGINICE



KSIĘGINICE

Gmina Trzebnica



Październik 2011



W opracowaniu dokumentu udział wzięli:

1. Członkowie Grupy Odnowy Wsi Księginice

- Zygmunt Wieczorek
- Dominika Błaszczyk-Pyt
- Ilona Ciesielska
- Tomasz Beliczyński

2. Gminny Koordynator Programu “Odnowa Wsi Województwa Dolnośląskiego”

- Jadwiga Janiszewska

Warsztaty z cyklu “Planowanie w procesie odnowy wsi” przeprowadzili:

Moderatorzy Programu “Odnowa Wsi Województwa Dolnośląskiego”

- Jolanta Pindera
- Piotr Głowacki



Spis treści:

| | |
|---|-------|
| 1. Współautorzy opracowania..... | 2 |
| 2. Analiza zasobów – część I..... | 4 |
| 3. Analiza zasobów – część II..... | 5 |
| 4. Analiza zasobów – część III..... | 6 |
| 5. Analiza SWOT..... | 7 |
| 6. Analiza potencjału rozwojowego wsi..... | 8 |
| 7. Wizja odnowy i rozwoju wsi..... | 9 |
| 8. Program krótkoterminowy odnowy wsi..... | 10 |
| 9. Plan i program odnowy wsi..... | 11-12 |
| 10. Dokumentacja fotograficzna dotycząca zasobów wsi..... | 13-16 |
| 11. Informacja na temat finansowania Sołeckiej Strategii Rozwoju Wsi..... | 17 |



| ANALIZA ZASOBÓW CZ I | | | | |
|---|---|---|-------------|---------------------|
| Rodzaj zasobu | Opis (nazwanie) zasobu jakim wieś dysponuje | Znaczenie zasobu (odpowiednio wstaw X) | | |
| | | Małe | Duże | Wyróżniające |
| 1 | 2 | 3 | 4 | 5 |
| Przyrodniczy | | | | |
| -walory krajobrazu, rzeźby terenu..... | <i>Krajobraz wyżynny: Wzgórza Trzebnickie, Dolina Baryczy</i> | | | x |
| -stan środowiska..... | <i>Niezniszczone</i> | | | x |
| -walory klimatu..... | <i>Duże nasycenie jodem (lasy bukowe i inne)</i> | | | x |
| -walory szaty roślinnej..... | <i>Bliskość lasów mieszanych</i> | | | x |
| -cenne przyrodniczo obszary lub obiekty..... | <i>Sady czereśniowe i aleja lipowa</i> | | | x |
| -świat zwierzęcy (ostoje, siedliska)..... | <i>Bocian biały, jastrząb, szpaki, bażanty, dziki, lisy, sarny, zające, jaszczurki</i> | | | x |
| -wody powierzchniowe (cieki, rzeki, stawy)..... | <i>Źródło ul. Lipowa, rzeczka Rudawa, staw</i> | | | x |
| -wody podziemne..... | <i>Ujęcie wody, studnie, kurzawy</i> | | x | |
| -gleby..... | <i>Polodowcowe – ły, piaski, gliny</i> | | | x |
| -kopaliny..... | | | | |
| -walory geotechniczne..... | | | | |
| | | | | |
| | | | | |
| Kulturowy | | | | |
| -walory architektury..... | <i>Boisko, droga krajowa nr 15</i> | | | x |
| -walory przestrzeni wiejskiej publicznej..... | <i>Denkmal, źródło, bocianie gniazdo</i> | | | x |
| -walory przestrzeni wiejskiej prywatnej..... | <i>Źródło, bocianie gniazdo na kominie, Sady czereśniowe, denkmal, studnie</i> | | | x |
| -zabytki i pamiątki historyczne..... | <i>Lotka trzebnicka (czereśnia), denkmal</i> | | | x |
| -osobliwości kulturowe..... | | | | |
| -miejsca, osoby i przedmioty kultu..... | <i>Kapliczka, krzyż</i> | | | |
| -święta, odpusty, pielgrzymki..... | | | | |
| -tradycje, obrzędy, gwara..... | <i>Powstanie Księginic, I wyzwolona wieś na terenie powiatu, przypadkowa wizyta ministra łączności w latach '40</i> | | | x |
| -legendy, podania i fakty historyczne..... | <i>Ks. Prof. Kielbasa, p. Zygmunt Wieczorek</i> | | | x |
| -przekazy literackie..... | <i>Bracia Kocerkowie (kajakarstwo '60)</i> | | | x |
| -ważne postacie i przekazy historyczne..... | | | | |
| -specyficzne nazwy..... | | | | |
| -specyficzne potrawy..... | <i>Pszczelarz, sadownik (kował, młynarz hist.)</i> | | x | |
| -dawne zawody..... | | | | |

Zasoby – wszelkie elementy materialne i niematerialne wsi i związanego z nią obszaru, które mogą być wykorzystane obecnie bądź w przyszłości w realizacji publicznych bądź prywatnych przedsięwzięć odnowy wsi. Zwrócić uwagę na elementy specyficzne i rzadkie (wyróżniające wieś). Opracowanie: **Ryszard Wilczyński**

**ANALIZA ZASOBÓW CZ II**

| Rodzaj zasobu | Opis (nazwanie) zasobu jakim wieś dysponuje | Znaczenie zasobu (odpowiednio wstaw X) | | |
|--|--|---|------|--------------|
| | | Małe | Duże | Wyróżniające |
| 1 | 2 | 3 | 4 | 5 |
| Obiekty i tereny | | | | |
| -działki pod zabudowę mieszkaniową..... | <i>W posiadaniu</i> | | | X |
| -działki pod domy letniskowe..... | | | | X |
| -działki pod zakłady usługowe i przemysł..... | <i>W posiadaniu</i> | | | |
| -pustostany mieszkaniowe..... | | | | |
| -pustostany poprzemysłowe..... | | | | |
| -tradycyjne nie użytkowane obiekty gospodarskie (stodoły, spichlerze, kuźnie, młyny, itp.)..... | | | | |
| | | | | |
| | | | | |
| Infrastruktura społeczna | | | | |
| -placze publicznych spotkań, festynów..... | <i>Boisko</i> | | | X |
| -sale spotkań, świetlice, kluby..... | | | | |
| -miejsca uprawiania sportu..... | <i>Boisko</i> | | | X |
| -miejsca rekreacji..... | <i>Boisko</i> | | | X |
| -ścieżki rowerowe, szlaki turyst..... | | | | |
| -szkoły..... | | | | |
| -przedszkola..... | | | | |
| -biblioteki..... | | | | |
| -placówki opieki społecznej..... | | | | |
| -placówki służby zdrowia..... | | | | |
| . | | | | |
| Infrastruktura techniczna | | | | |
| -wodociąg, kanalizacja..... | <i>Wodociąg, nie w pełni skanalizowana</i> | | | X |
| | | | | |
| -drogi (nawierzchnia, oznakowanie oświetlenie)..... | <i>Droga krajowa nr 15 (asfaltowa, oznaczona, oświetlona), boczne nie w pełni utwardzone</i> | | | X |
| | | | | |
| - chodniki, parkingi, przystanki..... | <i>Chodnik przy drodze tranzytowej nr 15, przystanki PKS</i> | | | X |
| | <i>Tak</i> | | | X |
| - sieć telefoniczna i dostępność internetu..... | <i>Tak</i> | | | X |
| - telefonia komórkowa..... | <i>Tak</i> | | | X |
| - inne..... | | | | |



ANALIZA ZASOBÓW CZ III

| Rodzaj zasobu | Opis (nazwanie) zasobu jakim wieś dysponuje | Znaczenie zasobu (odpowiednio wstaw X) | | |
|----------------------|--|---|-------------|----------------|
| | | Małe | Duże | niające |
| | | | | |



| 1 | 2 | 3 | 4 | 5 |
|---|---|---|------------|-------------------------------------|
| Gospodarka, rolnictwo - Miejsca pracy (gdzie, ile?)..... -znane firmy produkcyjne i zakłady usługowe..... i ich produkty..... -gastronomia..... -miejsca noclegowe..... -gospodarstwa rolne..... -uprawy hodowle,..... -możliwe do wykorzystania odpady produkcyjne..... -zasoby odnawialnych energii..... Środki finansowe i pozyskiwanie funduszy -środki udostępniane przez gminę..... - środki wypracowywane..... | <i>Ok. 68 zarejestrowanych podmiotów gosp., dojazd do Wrocławia i okolic; usługi, marketing, handel, ślusarstwo, hotelarstwo CARING - uszczelki samochodowe, AN-MAR odzysk, STALMET – stelaże mebli ogrodowych, regały; stolarnia</i> <i>„GOŚCINIEC”</i> <i>„GOŚCINIEC”</i> <i>Jedno duże P. Bartosik</i> <i>Pod folią –P. Nowaccy, P. Hawryło, w szklarniach – szklarniach. Majcher, sady – p. Wieczorek, konie, krowy – p. Bartosik</i> <i>Tak</i> <i>Organizacja festynów, udział w imprezach np. Dożynkach Gminnych</i> | | | x x x x x x x |
| Mieszkańcy (kapitał społeczny i ludzki) -Autorytety i znane postacie we wsi..... -Krajanie znani w regionie, w kraju i zagranicą..... -Osoby o specyficznej lub ważnej dla wiedzy i umiejętnościach, m.in. studenci..... -Przedsiębiorcy, sponsorzy..... -Osoby z dostępem do Internetu i umiejętnościach informatycznych..... -Pracownicy nauki..... -Związki i stowarzyszenia..... -Kontakty zewnętrzne (np. z mediami)..... -Współpraca zagraniczna i krajowa..... | <i>p. Zygmunt Wieczorek, p. Helena Błaszczuk</i> <i>p. Dariusz Mariusz Darowski – udział w maratonach</i> <i>Tak</i> <i>Tak</i> <i>Grupa Sponsorowana – piłkarze</i> <i>Z prasą lokalną</i> | | | x x x x x x |
| Informacje dostępne o wsi -Publikatory, lokalna prasa..... -Strony www..... | <i>„Panorama Trzebnicka”, „Kurier Trzebnicki”, „NOWA Gazeta Trzebnicka”</i> www.trzebnica.pl , www.ksieginice.dbv.pl | | x x | |

Zasoby – jak w części pierwszej

Opracowanie: **Ryszard Wilczyński**



ANALIZA SWOT

| MOCNE | SŁABE |
|--|---|
| <ul style="list-style-type: none"> 1) <i>Różnorodność zawodów na małym obszarze.</i> 2) <i>Ukształtowanie terenu i mikroklimat.</i> 3) <i>Miejsca historyczne.</i> 4) <i>Wieś częściowo skanalizowana.</i> 5) <i>Wodociąg.</i> 7) <i>Dostępność środków komunikacji (transport i media).</i> 8) <i>Tradycje sadownicze.</i> 9) <i>Różnorodność fauny i flory.</i> 10) <i>Żyjące źródła historyczne (p. Zygmunt Wieczorek).</i> 11) <i>Drużyna piłki nożnej.</i> 12) <i>Znane nazwiska (hist. bracia Kocerkowie).</i> 13) <i>”GOŚCINIEC”.</i> 14) <i>Przyptyw mieszkańców z dużych miast.</i> 15) <i>Bezpieczeństwo (brak wandalizmu i bandytyzmu).</i> 16) <i>Potencjał rozwojowy.</i> | <ul style="list-style-type: none"> 1) <i>Starzenie się społeczeństwa.</i> 2) <i>Problem z integracją mieszkańców.</i> 3) <i>Brak utwardzonych szlaków turystycznych i rowerowych.</i> 4) <i>Brak oświetlenia arterii komunikacyjnych.</i> 5) <i>Brak świetlicy.</i> 6) <i>Słabe zabezpieczenie miejsc niebezpiecznych (staw, przejścia dla pieszych).</i> 7) <i>Brak przystanku przeznaczonego dla gimbusa.</i> 8) <i>Niewiedza dotycząca sposobu pozyskiwania funduszy z zewnątrz.</i> 9) <i>Brak instalacji gazowej.</i> 10) <i>Brak stowarzyszenia.</i> 11) <i>Częste braki w dostawie prądu.</i> 12) <i>Brak instytucji użytku publicznego.</i> |
| SZANSE | ZAGROŻENIA |
| <ul style="list-style-type: none"> 1) <i>Możliwość promocji za pomocą dostępnych środków komunikacji, tj. Internet, gazety, radio.</i> 2) <i>Nawiązanie współpracy z miejscowościami zagranicznymi.</i> 3) <i>Organizowanie spotkań promujących wieś (np. organizacja festynów, szkoleń, warsztatów przez mieszkańców wsi).</i> 4) <i>Wykorzystanie zasobów przyrodniczych.</i> 5) <i>Promocja historyczna.</i> 6) <i>Postawienie tablicy historycznej w centralnej części wsi.</i> 7) <i>Odnowienie miejsc historycznych.</i> 8) <i>Bliskość miasta – napływ gotówki.</i> 9) <i>Udział w programie odnowy wsi.</i> 10) <i>Powrót funduszu sołectkiego.</i> 11) <i>Rewitalizacja wsi.</i> 12) <i>Edukacja społeczeństwa plasująca się na poziomie średnio – wysokim.</i> | <ul style="list-style-type: none"> 1) <i>Droga tranzytowa.</i> 2) <i>Migracja ludzi młodych do miast.</i> 3) <i>Nietrafione inwestycje firm (dewastacja mienia, odpływ gotówki).</i> 4) <i>Zagrożenie pożarowe – brak OSP.</i> 5) <i>Dziki zwierzęta niszczące dobytek.</i> 6) <i>Wyniszczenie dzikiej przyrody spowodowane rozrostem budownictwa.</i> 7) <i>Umieszczenie wsi.</i> 8) <i>Hamowanie rozwoju wsi przez nieuświadomionych mieszkańców.</i> 9) <i>Niskie wsparcie finansowe z gminy.</i> |



Analiza potencjału rozwojowego wsi

| | |
|--------------|------------|
| SILNE STRONY | SZANSE |
| SŁABE STRONY | ZAGROŻENIA |

(+) -

3,4,5,9,11,12, 4,5,6,7,13, 1,5,9

| | |
|---|---|
| 5 | 0 |
| 6 | 3 |

(-) -

obszar słaby
otoczenie nie sprzyja

1,2,6 7, 2,7,9,11,15,16, 1,2,9,12, 4,6,8

| | |
|---|---|
| 6 | 4 |
| 4 | 3 |

(+) +

obszar silny
otoczenie sprzyja

3,8,10,12, 3,4,5, 7

| | |
|---|---|
| 4 | 3 |
| 0 | 1 |

(+) +

obszar silny
otoczenie sprzyja

| | |
|---|---|
| 2 | 2 |
| 2 | 2 |

8,10, 1,14, 8,10, 2,3

(=) =

obszar
zrównoważony
otoczenie
zrównoważone



**KSIĘGINICE TO OWOCOWY RAJ –
PRZYJEDŹ,
ZOBACZ,
SKOSZTUJ.**

Księginice to pięknie położona wieś z malowniczymi i rozległymi sadami. Posiadająca swoisty mikroklimat, bezpieczna dla dzieci i dorosłych, szanująca i pielęgnująca tradycje i miejsca pamięci, oraz czynnie biorąca udział w życiu kulturalnym. Po prostu warto tu żyć!



Program krótkoterminowy odnowy wsi – Księginice na rok 2012

| Kluczowy problem | Odpowiedź | Propozycja projektu (nazwa) | Czy nas stać na realizację? (tak/nie) | | Punktacja | Hierarchia |
|------------------------------------|--|---|--|-----------|-----------|----------------------|
| | | | Organizacyjnie | Finansowo | | |
| Co nas najbardziej zintegruje? | <i>Wspólne działanie.</i> | - organizacja szkoleń - udział w szkoleniach *odnowa biologiczna; *prace manualne; *aerobik dla młodych i starszych; - organizacja festynów i czynny udział w innych imprezach | TAK | TAK | 5+5+5=15 | I |
| Na czy nam najbardziej zależy? | <i>Kultywowanie tradycji i historii.</i> | - odnowienie miejsc historycznych | TAK | TAK | 3+3+3=9 | I I I |
| Co nam najbardziej przeszkadza? | <i>Marazm mieszkańców.</i> | - utworzenie Koła Gospodyń Wiejskich, - odnowienie i zagospodarowanie terenu rekreacyjnego, - organizacja imprez, np. Dzień Dziecka, Mikołajki | TAK | TAK | 2+2+2=6 | I V |
| Co najbardziej zmieni nasze życie? | <i>Utworzenie miejsca spotkań.</i> | - utworzenie miejsca spotkań, np. wybudowanie wiaty | TAK | NIE | 4+4+4=12 | II |
| Co nam przyjdzie najłatwiej? | <i>Promocja wsi.</i> | - założenie strony internetowej | TAK | TAK | 1+1+1=3 | V |



Plan i program odnowy wsi Księginice na lata 2012-2027

Wizja wsi Księginice

Księginice to pięknie położona wieś z malowniczymi i rozległymi sadami. Posiadająca swoisty mikroklimat, bezpieczna dla dzieci i dorosłych, szanująca i pielęgnująca tradycje i miejsca pamięci, oraz czynnie biorąca udział w życiu kulturalnym.

Po prostu warto tu żyć!

| I. Plan rozwoju | | | II. Program rozwoju | |
|---|--|---|--|--|
| 1. Cele, jakie musimy osiągnąć by urzeczywistnić wizję naszej wsi | 2. Co nam pomoże osiągnąć cel? | | 3. Co nam może przeszkodzić? | Projekty, przedsięwzięcia, jakie wykonamy? |
| | ZASOBY Czego użyjemy? | ATUTY Silne strony i szanse, jakie wykorzystamy | BARIERY Słabe strony, jakie wyeliminujemy ZAGROŻENIA Czego unikniemy? | |
| A. TOŻSAMOŚĆ WSI I WARTOŚCI ŻYCIA WIEJSKIEGO | | | | |
| 1) Edukacja historyczna mieszkańców. | - mieszkańcy, - miejsca historyczne | - żyjące źródło historyczne, - potencjał rozwojowy | - słaba integracja, - brak stowarzyszenia, - brak środków finansowych | 1. Wykonanie tablicy historycznej w centralnej części wsi. |
| 2) Uaktywnienie tradycji. | - mieszkańcy, - wiedza i dokumenty, - edukacja historyczna | - żyjące źródło historyczne, - znane nazwiska | - brak funduszy | 2. Odnowienie miejsc historycznych. |
| B. STANDARD ŻYCIA | | | | |



Urząd Marszałkowski Województwa Dolnośląskiego

| | | | | |
|--|---|--|---|---|
| 1) <i>Poprawa warunków bytowych.</i> | - mieszkańcy, - miejsce, - gmina | - aktywność mieszkańców | - brak środków finansowych | 1. Utworzenie miejsca spotkań – wiata. 1. Rewitalizacja wsi. |
| 2) <i>Poprawa bezpieczeństwa.</i> | - stowarzyszenie | - stowarzyszenie | - droga krajowa, - pozyskanie finansów | 2. Wykonanie zatoczki przystankowej dla gimbusa. 2. Obramowanie chodnika przy drodze głównej. |
| C. JAKOŚĆ ŻYCIA | | | | |
| 1) <i>Integracja mieszkańców.</i> | - boisko, - udział w imprezach ich organizacja | - umiejętności mieszkańców, - sponsorzy | - brak miejsca spotkań, świetlicy, - migracja ludzi młodych do miast | 1. Odnowienie i zagospodarowanie terenów przeznaczonych pod rekreację. 1. Zorganizowanie obchodów Nowego Roku. 1. Założenie Kola Gospodyń Wiejskich. 1. Organizacja mikołajek z kuligiem dla dzieci. |
| 2) <i>Profilaktyka psychorozwojowa dzieci i młodzieży.</i> | - wiedza i umiejętności mieszkańców | - istniejące we wsi zawody | - brak miejsca do organizacji | 2. Cykliczne badania dzieci i młodzieży. |
| D. BYT | | | | |
| 1) <i>Promocja wsi.</i> | - umiejętności mieszkańców, - wiedza historyczna | - miejscowe zawody (informatyczne) | - brak przepływu informacji o zdarzeniach dotyczących wsi | 1. Założenie strony internetowej. 1. Powołanie stowarzyszenia. 1. Budowa kramiku dożynekowego (konstrukcja). |



DOKUMENTACJA FOTOGRAFICZNA WSI KSIEGINICE:



Sady czereśniowe





Kapliczka na prywatnej posesji



Bocianie gniazdo na starym kominie





Denkmal –miejsce pamięci o żołnierzach poległych w czasie I Wojny Światowej



Drużyna piłkarska



Staw przy ul. Łabędziej



Boisko sportowe



Droga krajowa nr 15



Krzyż




Lotka Trzebnicka



SOŁECKA STRATEGIA ROZWOJU POWSTAŁA W RAMACH
UCZESTNICTWA SOŁECTWA W PROGRAMIE
„ODNOWA WSI DOLNOŚLĄSKIEJ”,
ZARZĄDZANYM PRZEZ URZĄD MARSZAŁKOWSKI WOJEWÓDZTWA
DOLNOŚLĄSKIEGO I JEST EFEKTEM WARSZTATÓW
„PLANOWANIE W PROCESIE ODNOWY WSI”

SOŁECKA STRATEGIA ROZWOJU ZOSTAŁA SFINANSOWANA ZE ŚRODKÓW
GMINY TRZEBNICA



Urząd Miejski w Trzebnicy
pl. Marszałka J. Piłsudskiego 1
55-100 Trzebnica

Skład i opracowanie graficzne:
Piotr Głowacki
Jolanta Pindera