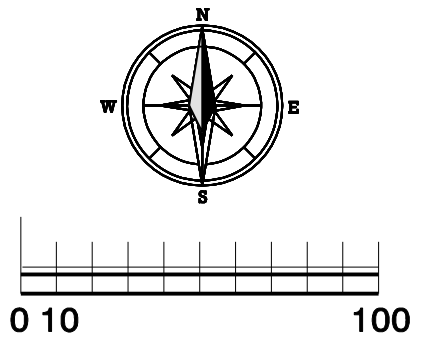


ZMIANA MIEJSCOWEGO PLANU ZAGOSPODAROWANIA PRZESTRZENNEGO DLA TERENÓW W REJONIE ULIC: OLEŚNICKIEJ I CZEREŚNIOWEJ W TRZEBNICY



ZALĄCZNIK NR 1
DO UCHWAŁY NR XXI/186/12
RADY MIEJSKIEJ W TRZEBNICY
Z DNIA 31 STYCZNIA 2012 ROKU



LEGENDA

	GRANICA OPRACOWANIA
	LINIE ROZGRANICZAJĄCE TERENY O RÓŻNYM PRZEZNACZENIU LUB RÓŻNYCH ZASADACH ZAGOSPODAROWANIA
	ORIENTACYJNE LINIE PODZIAŁU WEWNĘTRZNEGO
	NIEPRZEKACZALNE LINIE ZABUDOWY
	ORIENTACYJNA LOKALIZACJA RONDA

STRUKTURA FUNKCJONALNO - PRZESTRZENNĄ

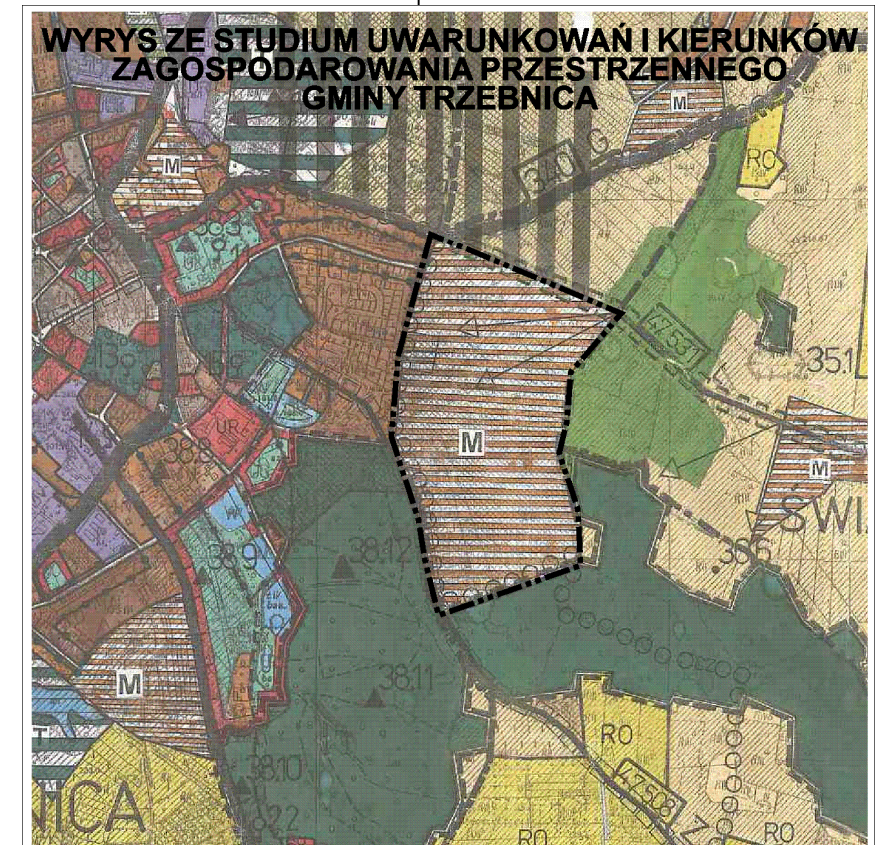
MN	TERENY ZABUDOWY MIESZKANIOWEJ JEDNORODZINNEJ
MW	TERENY ZABUDOWY MIESZKANIOWEJ WIELORODZINNEJ
Up/US	TERENY ZABUDOWY USŁUGOWEJ Z ZAKRESU USŁUG PUBLICZNYCH I TERENY, I OBIEKTY SPORTU I REKREACJI
ZP	TERENY ZIELENI URZĄDZONEJ
ZP/KS	TERENY ZIELENI URZĄDZONEJ I PARKINGÓW
WS	TERENY WÓD POWIERZCHNIOWYCH
W	TERENY WODOCIĄGÓW
IT	TERENY INFRASTRUKTURY TECHNICZNEJ

ZASADY OBSŁUGI W ZAKRESIE KOMUNIKACJI

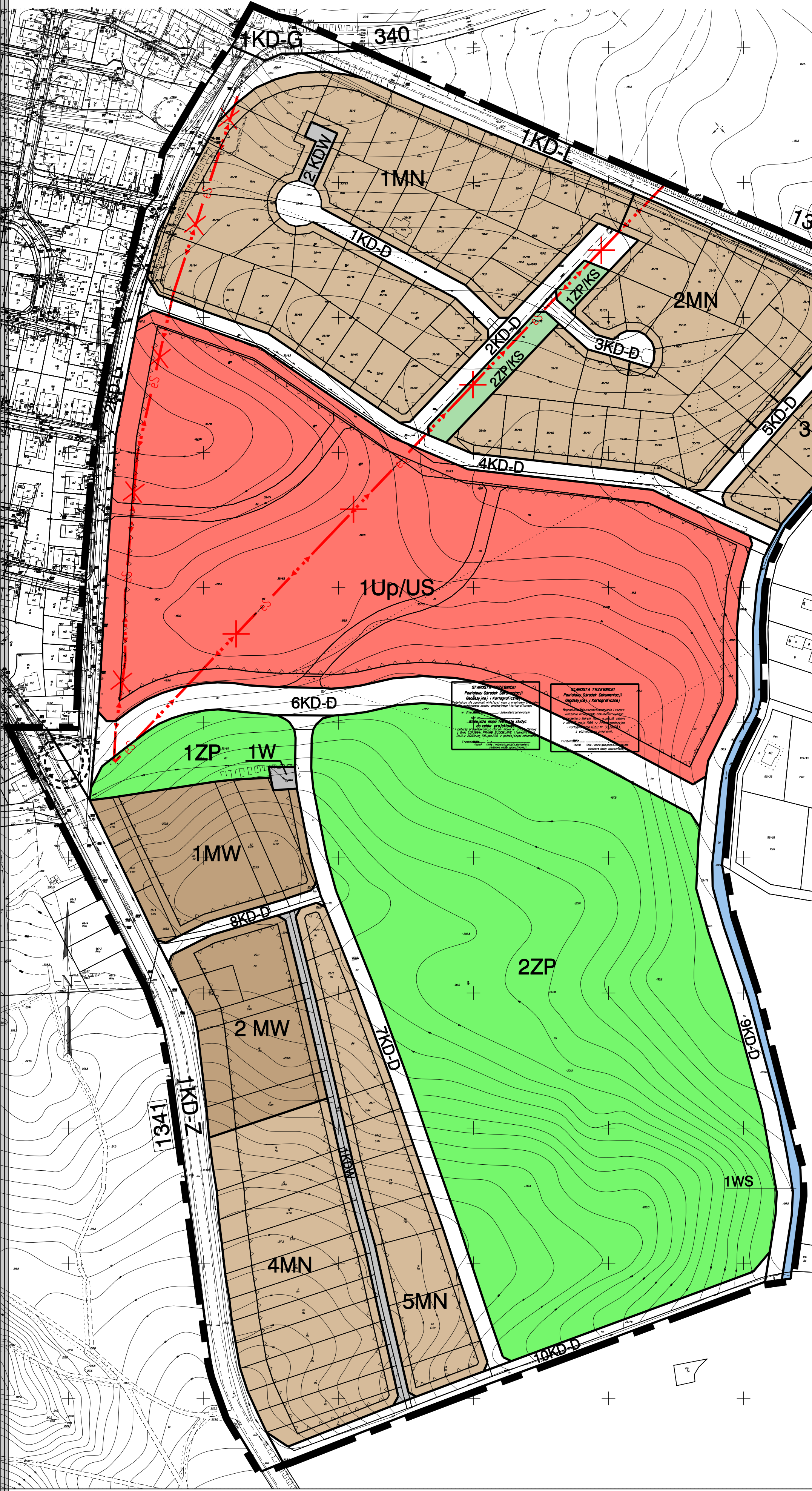
KD-G	TERENY DRÓG KL. G
KD-Z	TERENY DRÓG KL. Z
KD-L	TERENY DRÓG KL. L
KD-D	TERENY DRÓG KL. D
KDW	TERENY DRÓG WEWNĘTRZNYCH
1340	NUMERY DRÓG PUBLICZNYCH

INFRASTRUKTURA TECHNICZNA

	NAPOWIETRZNA LINIA ELEKTROENERGETYCZNA SN DO SKABLOWANIA
--	--



Studium uwarunkowań i kierunków zagospodarowania przestrzennego gminy Trzebnica - Uchwała nr XVII/195/2000 Rady Gminy Trzebnica



ST. ARDOSTA TRZEBNICA
Planowanie przestrzenne (Urbanistyka) i kartograficzne
Działalność gospodarcza: projektowanie i wytyczenie terenów zabudowlanych, planowanie przestrzenne, kartografia, inżynieria i architektura
ul. Św. Mikołaja 16/17, 50-128 Wrocław
tel. 71 37 11 11 11, 71 37 11 11 11
www.ardosta.pl

STAROSTA TRZEBNICY
Planowanie przestrzenne (Urbanistyka) i kartograficzne
Działalność gospodarcza: projektowanie i wytyczenie terenów zabudowlanych, planowanie przestrzenne, kartografia, inżynieria i architektura
ul. Św. Mikołaja 16/17, 50-128 Wrocław
tel. 71 37 11 11 11, 71 37 11 11 11
www.ardosta.pl

RYSUNEK PLANU
SKALA 1:2000

ZMIANA MIEJSCOWEGO PLANU ZAGOSPODAROWANIA PRZESTRZENNEGO DLA TERENÓW W REJONIE ULIC: OLEŚNICKIEJ I CZEREŚNIOWEJ W TRZEBNICY

ST. ARDOSTA TRZEBNICA
Planowanie przestrzenne (Urbanistyka) i kartograficzne
Działalność gospodarcza: projektowanie i wytyczenie terenów zabudowlanych, planowanie przestrzenne, kartografia, inżynieria i architektura
ul. Św. Mikołaja 16/17, 50-128 Wrocław
tel. 71 37 11 11 11, 71 37 11 11 11
www.ardosta.pl

STAROSTA TRZEBNICY
Planowanie przestrzenne (Urbanistyka) i kartograficzne
Działalność gospodarcza: projektowanie i wytyczenie terenów zabudowlanych, planowanie przestrzenne, kartografia, inżynieria i architektura
ul. Św. Mikołaja 16/17, 50-128 Wrocław
tel. 71 37 11 11 11, 71 37 11 11 11
www.ardosta.pl

Główny projektant:
mgr inż. arch. Maria Dziemidok

Zespół projektowy:
mgr Marek Woźniak
mgr inż. Mikołaj Grobelny

Wrocławskie
Biuro
Urbanistyk
50-128 Wrocław
ul. Św. Mikołaja 16/17

WROCLAWSKIE BIURO URBANISTYKI