

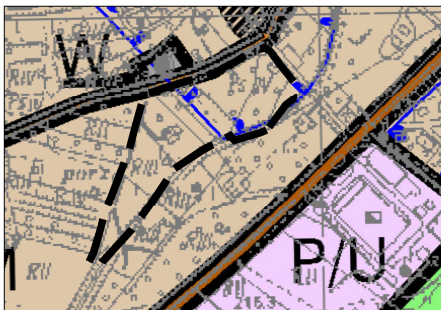


# ZMIANA MIEJSCOWEGO PLANU ZAGOSPODAROWANIA PRZESTRZENNEGO

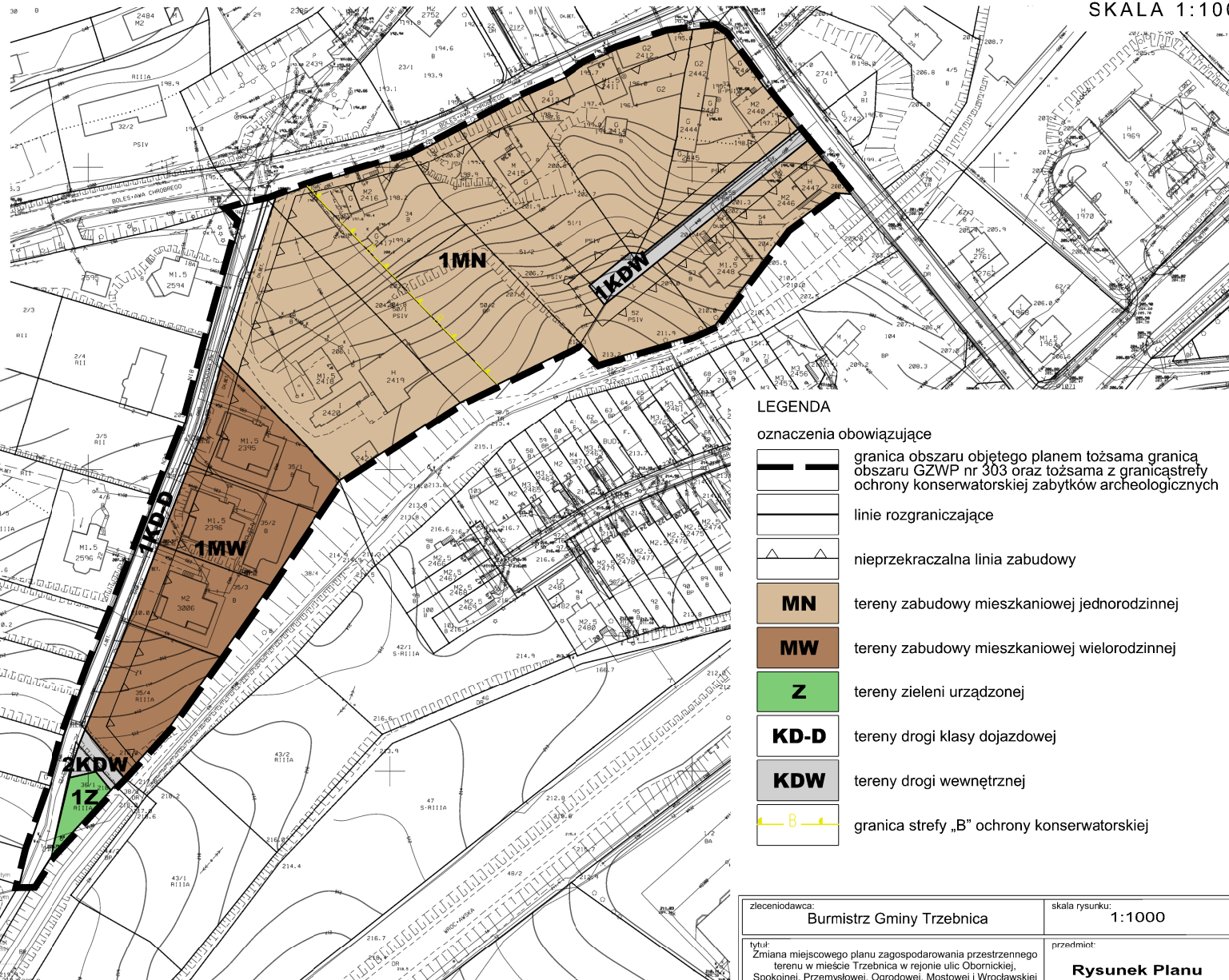
terenu w mieście Trzebnica w rejonie ulic Obornickiej, Spokojnej, Przemysłowej, Ogrodowej, Mostowej i Wrocławskiej dla terenu oznaczonego jednostką strukturalna MN 9

## RYSUNEK PLANU

Wyrys ze Studium uwarunkowań i kierunków zagospodarowania przestrzennego



SKALA 1:1000



### LEGENDA

oznaczenia obowiązujące

- granica obszaru objętego planem tożsama granicą obszaru GZWP nr 303 oraz tożsama z granicą strefy ochrony konserwatorskiej zabytków archeologicznych
- linie rozgraniczające
- nieprzekraczalna linia zabudowy
- MN** tereny zabudowy mieszkaniowej jednorodzinnej
- MW** tereny zabudowy mieszkaniowej wielorodzinnej
- Z** tereny zieleni urządzonej
- KD-D** tereny drogi klasy dojazdowej
- KDW** tereny drogi wewnętrznej
- granica strefy „B” ochrony konserwatorskiej

zleciłodawca: <b>Burmistrz Gminy Trzebnica</b>	skala rysunku: <b>1:1000</b>
tytuł: Zmiana miejscowego planu zagospodarowania przestrzennego terenu w mieście Trzebnica w rejonie ulic Obornickiej, Spokojnej, Przemysłowej, Ogrodowej, Mostowej i Wrocławskiej dla terenu oznaczonego jednostką strukturalną MN 9	przedmiot: <b>Rysunek Planu</b>

	zespół autorski:
	główny projektant: mgr inż. Joanna Switlińska -Robotka czyli ZOUJ-Z-447 projektant: mgr inż. Anna Skiba


64338281-50

WOJ. DOLNOŚLĄSKIE  
POWIAT TRZEBNICKI  
GMINA TRZEBNICA - MIASTO  
OBRĘB TRZEBNICA  
SKALA 1:1000

### MAPA ZASADNICZA

NR SEKCIJ 6.153.12.24.4.3 6.153.12.24.4.4 6.153.12.24.4.1  
6.153.12.24.4.2 6.153.12.24.2.3 6.153.12.24.2.4

- MAPA WYKONANA NA PODSTAWIE NUMERYCZNEJ MAPY ZASADNICZEJ OPRACOWANEJ W 2010R.
- UKŁAD WSPÓRZĘDNYCH "2000", POZIOM ODNIENIE "KRONSTADT 1960".
- TRZEŚNIEC WYKONANA W OGNISKU K-1 "MAPA ZASADNICZA" Z 1998R.



Załącznik nr 1  
do Uchwały Nr XXVII/269/12  
Rady Miejskiej w Trzebnicy  
z dnia 26 września 2012 roku

NR DZ. 3032/2012