

**UCHWAŁA NR XXXI/344/13
RADY MIEJSKIEJ W TRZEBNICY**

z dnia 28 stycznia 2013 r.

w sprawie przyjęcia „Soleckiej Strategii Rozwoju Wsi Droszów – Gmina Trzebnica”

Na podstawie art. 18 ust. 2 pkt. 6 ustawy z dnia 8 marca 1990 r. o samorządzie gminnym (tj. Dz. U. z 2001r. Nr 142, poz.1591 z późniejszymi zmianami) - Rada Miejska uchwala, co następuje:

§ 1. Przyjmuje się „Solecką Strategię Rozwoju Wsi Droszów – Gmina Trzebnica”, stanowiącą załącznik Nr 1 do niniejszej uchwały.


§ 2. Wykonanie uchwały powierza się Burmistrzowi Gminy Trzebnica.

§ 3. Uchwała wchodzi w życie z dniem podjęcia i podlega podaniu do publicznej wiadomości na tablicy ogłoszeń Urzędu Miejskiego w Trzebnicy.

Przewodniczący Rady
Miejskiej w Trzebnicy

Mateusz Stanisław

SOŁECKA STRATEGIA ROZWOJU WSI DROSZÓW



DROSZÓW
JABŁONIOWA WIEŚ

Gmina Trzebnica



PAŹDZIERNIK 2012



W opracowaniu dokumentu udział wzięli:

1. Członkowie Grupy Odnowy Wsi DROSZÓW

- Zygmunt Szyjka –lider
- Henryk Dybała
- Ewelina Turlej - Szyjka
- Rafał Wilk
- Jan Zarzeczny

2. Gminny Koordynator Programu "Odnowa Wsi Dolnośląskiej"

- Jadwiga Janiszewska

Warsztaty z cyklu "Planowanie w procesie odnowy wsi" przeprowadzili:

Moderatorzy Programu "Odnowa Wsi Dolnośląskiej"

- Jolanta Pindera
- Piotr Głowacki



Spis treści:

1. Współautorzy opracowania.....	2
2. Spis treści	3
3. Analiza zasobów	4-6
4. Analiza SWOT	7
5. Analiza potencjału rozwojowego wsi.....	8
6. Wizja odnowy i rozwoju wsi	9
7. Program krótkoterminowy odnowy wsi	10
8. Plan i program odnowy wsi na lata 2012 - 2022.....	11-13
9. Dokumentacja fotograficzna dotycząca zasobów wsi	14-18

**ANALIZA ZASOBÓW**

Zasoby – wszelkie elementy materialne i niematerialne wsi i związanego z nią obszaru, które mogą być w obecnie bądź w przyszłości w realizacji publicznych bądź prywatnych przedsięwzięć odnowy wsi. Zwrócić elementy specyficzne i rzadkie (wyróżniające wieś). Opracowanie: Ryszard Wilczyński



Rodzaj zasobu	Opis (nazwanie) zasobu jakim wieś dysponuje	Znaczenie zasobu		
		Mate	Duże	Wyróżniające
Przyrodniczy				
walory krajobrazu, rzeźby terenu	Krajobraz wyżynny, miejscowość leżąca u podnóża Ciemnej Góry (258,3 m n. p. m.)			X
stan środowiska				
walory klimatu				
walory szaty roślinnej	Lasy liściaste, sady			X
cenne przyrodniczo obszary lub obiekty	Pomniki przyrody w parku wiejskim – lipy drobnolistne nr 118 i 119 (działka nr 13/4), najwyższe ze Wzgórz Trzebnickich – Ciemna Góra 258,3 m n.p.m.; Łęg jesionowo – olszowy (siedlisko to jest ujęte na europejskiej liście siedlisk Natura 2000 91E0-3); Listera jajowata – gatunek wilgotnych lasów i zarośli; marzanka wonna – gatunek żyznych lasów liściastych; szałwia okrągowa – gatunek suchych muraw i przydroży			X
świat zwierzęcy (ostoje, siedliska)	Dziki, sarny, lisy, brzegówka – średnio licznie łęgowa, objęta ścisłą ochroną			X
wody powierzchniowe (cieki, rzeki, stawy)	Staw hodowlany – prywatny, Lubniawka		X	
wody podziemne				
gleby	Dobre – umożliwiające duży zakres produkcji roślin		X	
kopaliny				
walory geotechniczne				
Kulturowy				
walory architektury	Zabudowa ulicowa (wieś przecina droga wojewódzka) z parkiem miejskim		X	
walory przestrzeni wiejskiej publicznej	Park wiejski		X	
walory przestrzeni wiejskiej prywatnej	Większość zadbanej gospodarstw domowych, sady			X
zabytki i pamiątki historyczne	Przed wojną pałac w parku wiejskim, szkoła, folwark		X	
osobliwości kulturowe	Spotkania mieszkańców w parku wiejskim		X	
miejsca, osoby i przedmioty kultu	Krzyż - miejsce majówek, poświęcenia pól i święconek wielkanocnych		X	
święta, odpusty, pielgrzymki	Park miejski – miejsce postojowe pielgrzymki Głógów- Częstochowa – przyjmowanie, goszczenie pielgrzymów, poczęstunek			X



tradycje, obrzędy, gwara				
legendy, podania i fakty historyczne	Wieś książęca w latach 1224 i 1297, położona na drodze z Trzebnicy do Obornik Śl.		X	
przekazy literackie				
ważne postacie i przekazy historyczne				
specyficzne nazwy	Drossouvo – 1208, Dossow, Drosehov – 1224, Drosevo -1266, Brosevo – 1267, Drossow -1297, 1341, Droschow -1300, 1410, Drochaw – 1465, Droschen 1718-1945, Droszów po 1945 . Nazwa wsi –dzierżawcza od imienia Drosz /Drogosław/ lub też od śląskiego nazwiska Drosz. Nie wykluczone, że utworzona od słowa drozd (po niemiecku Drossel).	X		
specyficzne potrawy	Jabłecznik	X		
dawne zawody	Kowal, rolnik	X		
zespoły artystyczne, twórcy				
Obiekty i tereny				
działki pod zabudowę mieszkaniową	Planowana inwestycja: budowa osiedla mieszkaniowego			X
działki pod domy letniskowe				
działki pod zakłady usługowe i przemysł				
pustostany mieszkaniowe				
pustostany poprzemysłowe				
tradycyjne nie użytkowane obiekty gospodarskie (stodoły, spichlerze, kuźnie, młyny, itp.)				
Infrastruktura społeczna				
placze publicznych spotkań, festynów	Park wiejski z miejscem do odpoczynku		X	
sale spotkań, świetlice, kluby				
miejsca uprawiania sportu	Park wiejski		X	
miejsca rekreacji				
ścieżki rowerowe, szlaki turystyczne	Szlak turystyczny, ścieżka rowerowa przebiegająca przez Ciemną Górę			X
szkoły				
przedszkola				
biblioteki				
placówki opieki społecznej				
placówki służby zdrowia				
Infrastruktura techniczna				
wodociąg	Wieś zwodociągowana	X		
kanalizacja				
drogi (nawierzchnia, oznakowanie oświetlenie)	Nawierzchnia drogi do remontu, braki w oświetleniu		X	
chodniki, parkingi	Wylewka chodnikowa po jednej stronie wsi			
przystanki	Do wymiany (z jednej strony)		X	
sieć telefoniczna i dostępność internetu	Tel. stacjonarne w większości domostw, średni dostęp do Internetu		X	
telefonnia komórkowa	Średni zasięg telefonii komórkowej		X	
inne	Niezasypany rów przebiegający przez wieś	X		



Gospodarka, rolnictwo				
Miejsca pracy (gdzie, ile?)				
znane firmy produkcyjne i zakłady usługowe. i ich produkty	Gospodarstwa sadowniczo-ogrodnicze, Meblux - meble na wymiar, Panda Trzebnica			X
gastrologia				
miejsca noclegowe				
gospodarstwa rolne	11 gospodarstw		X	
uprawy hodowle	Jabłoń, wiśnia, czereśnia, brzoskwinia, porzeczka, truskawka, ziemniaki, zboża			X
możliwe do wykorzystania odpady produkcyjne				
zasoby odnawialnych energii				
Środki finansowe i pozyskiwanie funduszy				
środki udostępniane przez gminę	Bal Karnawałowy dla dzieci, Dzień Kobiet, Dzień Dziecka, Mikołaj		X	
środki wypracowywane				
Mieszkańcy (kapitał społeczny i ludzki)				
Autorytety i znane postacie we wsi				
Krajanie znani w regionie, w kraju i zagranicą				
Osoby o specyficznej lub ważnej dla wiedzy i umiejętnościach, m.in. studenci	Rolnicy, nauczyciele, księgowa, policjant, studenci		X	
Przedsiębiorcy, sponsorzy				
Osoby z dostępem do Internetu i umiejętnościach informatycznych	Ok. 15 domostw- większość		X	
Pracownicy nauki	Nauczyciele (w tym emeryci)	X		
Związki i stowarzyszenia				
Kontakty zewnętrzne (np. z mediami)				
Współpraca zagraniczna i krajowa				
Publikatory, lokalna prasa				
Książki, przewodniki				
Strony www	W trakcie budowy	X		



ANALIZA SWOT

MOCNE	SŁABE
<ol style="list-style-type: none"> 1. DOBRE POŁOŻENIE GEOGRAFICZNE 2. DOBRE POŁĄCZENIA KOMUNIKACYJNE (PKS, BUS) 3. MIEJSCE SPOTKAŃ – PARK WIEJSKI 4. SZLAK TURYSTYCZNY ZE ŚCIEŻKĄ ROWEROWĄ 5. MOCNE WIĘZI POKOLENIOWE 6. „PRODUKT” LOKALNY – JABŁKO 7. ZAPAŁ LUDZI 8. AKTYWNOŚĆ SPOŁECZNA 9. DWA POMNIKI PRZYRODY 10. WYKSZTAŁCONA MŁODZIEŻ 11. RZADKIE I CHRONIONE GATUNKI ROŚLIN 	<ol style="list-style-type: none"> 1. SŁABO ROZWINIĘTA INFRASTRUKTURA (KANALIZACJA, CHODNIKI, PRZYSTANEK AUTOBUSOWY) 2. ZŁY STAN DROGI (USZKODZONA NAWIERZCHNIA) 3. TRUDNOŚĆ W ZDOBYCIU ŚRODKÓW FINANSOWYCH 4. NIEDOŚWIETLONA MIEJSCOWOŚĆ 5. SŁABA MELIORACJA 6. NIEZASYPANE ROWY 7. SŁABA OFERTA SPĘDZANIA WOLNEGO CZASU
SZANSE	ZAGROŻENIA
<ol style="list-style-type: none"> 1. PROMOCJA PRODUKTU LOKALNEGO 2. UTWORZENIE WSI TEMATYCZNEJ 3. UDZIAŁ W PROGRAMIE ODNOWY WSI 4. ŚRODKI Z UNII EUROPEJSKIEJ 5. BUDOWA OSIEDLA MIESZKANIOWEGO 6. KSZTAŁCENIE SIĘ MŁODZIEŻY 7. ATRAKCYJNE SĄSIEDZTWO BLISKOŚĆ MIAST (TRZEBNICA 4 KM, WROCŁAW 20 KM) 8. POWSTANIE STOWARZYSZENIA 	<ol style="list-style-type: none"> 1. BUDOWA DROGI S5 2. ZŁE WARUNKI ATMOSFERYCZNE DLA UPRAW 3. KRADZIEŻE 4. NIEBEZPIECZEŃSTWO NA DRODZE 5. PIRACI DROGOWI



Analiza potencjału rozwojowego wsi

SILNE STRONY	SZANSE
SŁABE STRONY	ZAGROŻENIA

(+) -

2.10.5. 1.1.2.4.5.6.8

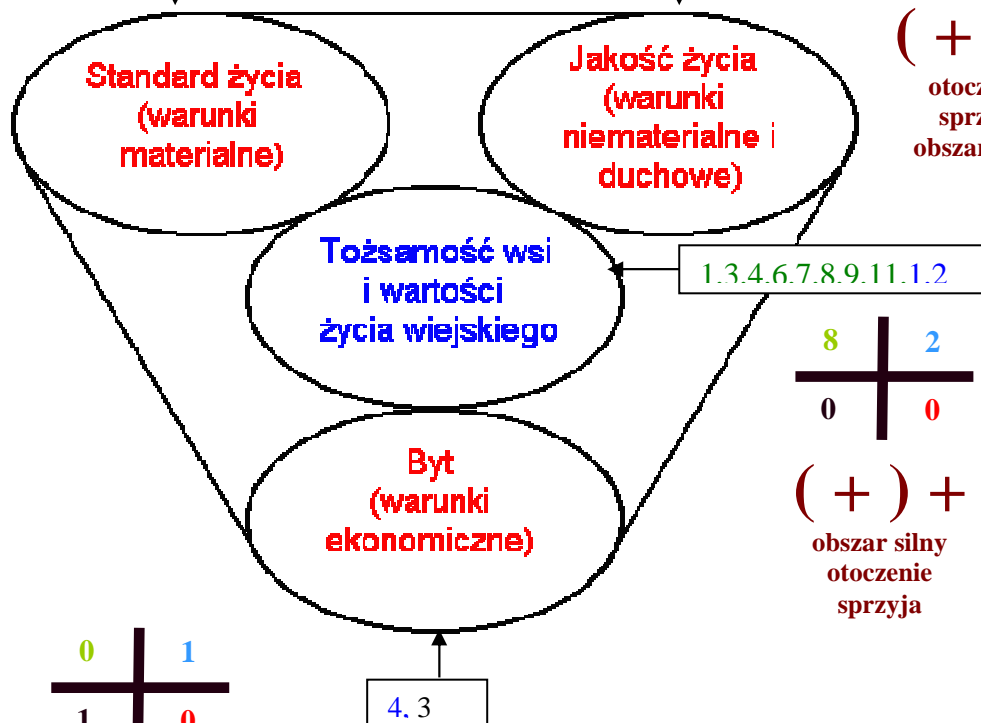
5.10. 3.6.7.8. 2.3.4.7

2	4
1	3

2	1
6	1

(+) +
otoczenie sprzyja
obszar silny

(-) =
obszar słaby
otoczenie obojętne



8	2
0	0

(+) +
obszar silny
otoczenie sprzyja

0	1
1	0

(-) +
obszar słaby
otoczenie sprzyja



Wizja odnowy i rozwoju wsi Droszów

„Do Droszowa przyjeżdżajcie, nasze jabłka spożywajcie!”

Droszów to tematyczna - jabłoniowa wieś, dobrze skomunikowana z sąsiednimi miastami, atrakcyjnie położona u podnóża Ciemnej Góry (najwyższego ze Wzgórz Trzebnickich) - ze szlakiem turystycznym i ścieżką rowerową. Miejscowość o zabudowie ulicowej, zadbane, ukwiecona, z pięknym parkiem wiejskim; o rozwiniętej infrastrukturze technicznej i społecznej. Słynąca z licznych gospodarstw sadowniczych - z przewagą jabłoni i wiśni. Droszowianie stanowią dobrze zintegrowaną wspólnotę, angażującą się w realizację społecznych przedsięwzięć na rzecz odnowy wsi. Chętnie spotykają się na wspólnych imprezach, ciesząc się z wypracowanych osiągnięć i dzieląc spostrzeżeniami na ważne tematy dotyczące wsi, snując także przyszłościowe plany. Po pracy i w weekendy spędzają wolny czas w parku wiejskim lub w nowo wybudowanej świetlicy. Dzieci zaś radośnie korzystają z atrakcji nowego placu zabaw.



Urząd Marszałkowski Województwa Dolnośląskiego
Program krótkoterminowy odnowy wsi - Droszów

Kluczowy problem	Odpowiedź	Propozycja projektu (nazwa)	Czy nas stać na realizację? (tak/nie)		Punktacja	Hierarchia
			Organizacyjnie	Finansowo		
Co nas najbardziej zintegruje?	<i>Wspólne działanie, aktywność, zaangażowanie</i>	1. Systematyczne sprzątanie wsi. 2. Udział w akcji „Sprzątanie świata”. 3. Ukwiecenie wsi. 4. Organizacja imprez okolicznościowych. 5. Budowanie etosu „Jabłoniowej wsi”, m.in. przez organizację „Festiwalu jabłek i pochodnych produktów” – święta wsi.	Tak	Tak	12	III
Na czy nam najbardziej zależy?	<i>Wyposażenie placu zabaw</i>	Droszowskie Miejsce Dziecięcej Radości.	Tak	Nie	20	I
Co nam najbardziej przeszkadza?	<i>Zaniedbane posesje, nieużytki</i>	Konkurs o Złotą Miotłę Sołtysa	Tak	Nie	5	V
Co najbardziej zmieni nasze życie?	<i>Udział w programie Odnowy Wsi. Pozyskiwanie funduszy ze źródeł zewnętrznych.</i>	1. Udział w szkoleniach i wyjazdach studyjnych organizowanych przez Urząd Marszałkowski i LGD. 2. Założenie „Stowarzyszenia na rzecz odnowy Droszowskiej wsi”	Tak	Tak	6	IV
Co nam przyjdzie najłatwiej?	<i>Promocja wsi.</i>	1. Zainstalowanie witacza i tablicy informacyjnej. 2. Wpisanie miejscowości do „Atlasu Polskich Wsi” oraz „Interaktywnej Encyklopedii Wsi i Regionów”	Tak	Nie	16	II



Plan i program odnowy wsi - **Droszów** na lata 2012-2022

Wizja wsi Droszów: „Do Droszowa przyjeżdżajcie, nasze jabłka spożywajcie”

Droszów to wieś dobrze skomunikowana z sąsiednimi miastami, atrakcyjnie położona u podnóża Ciemnej Góry (najwyższego ze Wzgórz Trzebnickich) - ze szlakiem turystycznym i ścieżką rowerową. Miejscowość o zabudowie ulicowej, zadbane, ukwiecona, z pięknym parkiem wiejskim; o rozwiniętej infrastrukturze technicznej i społecznej. Słynąca z licznych gospodarstw sadowniczych - z przewagą jabłoni i wiśni. Droszowianie stanowią dobrze zintegrowaną wspólnotę, angażującą się w realizację społecznych przedsięwzięć na rzecz odnowy wsi. Chętnie spotykają się na wspólnych imprezach, ciesząc się z wypracowanych osiągnięć i dzieląc spostrzeżeniami na ważne tematy dotyczące wsi, snując także przyszłościowe plany. Po pracy i w weekendy spędzają wolny czas w parku wiejskim lub w nowo wybudowanej świetlicy. Dzieci zaś radośnie korzystają z atrakcji nowego placu zabaw.

I. Plan rozwoju			II. Program rozwoju
1. Cele, jakie musimy osiągnąć, by urzeczywistnić wizję naszej wsi	2. Co nam pomoże osiągnąć cel?		3. Co nam może przeszkodzić?
	ZASOBY Czego użyjemy?	ATUTY Silne strony i szanse, jakie wykorzystamy	



A. TOŻSAMOŚĆ WSI I WARTOŚCI ŻYCIA WIEJSKIEGO

<ol style="list-style-type: none"> 1. Promocja produktu lokalnego 2. Rozwijanie relacji sąsiedzkich 3. Budowanie poczucia wspólnoty i tożsamości 4. Ochrona i zagospodarowanie zabytków historycznych i kulturowych 	<p>Strona www, sady, owoce</p> <p>Teren parku wiejskiego</p> <p>Praca mieszkańców wsi</p>	<p>Samoorganizacja, zaangażowanie mieszkańców,</p> <p>Duża wiedza na temat współczesnej wsi</p>	<p>Niepogoda, brak świetlicy, brak czasu i chęci</p>	<ol style="list-style-type: none"> 1. Budowa etosu wsi tematycznej: Jabłoniowa Wieś, m.in. przez organizację: <ol style="list-style-type: none"> 1.1. „Festiwalu jabłek” – święta wsi, konkursu na największy owoc i najbardziej nietypowy owoc, potrawy i przetwory z jabłek 1.2. udział w konkursie „Smaki Regionu”. 2. Wymiana doświadczeń w uprawach sadowniczych. 3. Udział: <ol style="list-style-type: none"> 3.1. we wspólnych pracach (m.in. systematyczne sprzątanie wsi, ukwiecenie wsi, w akcji „Sprzątanie świata”). 3.2 Organizacja imprez okolicznościowych: Spotkanie Opłatkowe, Dzień Babci i Dziadka, Dzień Kobiet, Dzień Dziecka, Mikołajki, Andrzejki, bal karnawałowy 4. Rewitalizacja krzyża.
---	---	---	--	---

B. STANDARD ŻYCIA

<ol style="list-style-type: none"> 1. Rozwój infrastruktury społecznej i technicznej. 2. Zagospodarowanie przestrzeni publicznej 3. Poprawa estetyki wsi 	<p>Teren</p> <p>Prywatne posesje</p>	<p>Współpraca z Gminą</p> <p>Aktywność mieszkańców</p>	<ul style="list-style-type: none"> - Brak wystarczających środków finansowych - Skomplikowana procedura administracyjna 	<ol style="list-style-type: none"> 1.1. Budowa chodnika, poprawa nawierzchni drogi, uzupełnienie oświetlenia wsi o dodatkowe lampy 1.2. Budowa świetlicy 1.3. Zasypanie rowów, poprawa melioracji 2. 1. Budowa placu zabaw 2.2. Przebudowa przystanku autobusowego, postawienie nowej wiaty 2.3. Oczyszczenie zaniedbanego terenu byłego Wodociągu Droszów 3.1. Wspólne sprzątanie wsi 3.2. Konkurs na najładniejszą posesję 3.3. Ukwiecenie wsi 3.4. Obsadzenie drzewkami i krzewami wsi, terenu parku wiejskiego, terenu wokół krzyża
---	--------------------------------------	--	---	---




C. JAKOŚĆ ŻYCIA				
<p>1. Integracja mieszkańców 2. Poprawa bezpieczeństwa drogowego.</p>	<p>Teren parku wiejskiego, Posesje prywatne Aktywni mieszkańcy</p>	<p>Mocne więzi pokoleniowe. Aktywność społeczna. Utworzenie wsi tematycznej. Udział w programie Odnowy Wsi.</p>	<p>Procedura administracyjna Brak środków finansowych. Budowa drogi S5 Piraci drogowi.</p>	<p>1.1. Organizacja spotkań oraz imprez w parku wiejskim, np. ogniska, festynów. 1.2. Wspólne wyjazdy integracyjne. 1.3. Wyposażenie świetlicy pod kątem potrzeb dzieci (stoliki, krzesła, materiały plastyczne...). 2. 1. Montaż progów zwalniających.</p>
D. BYT				
<p>1. Promocja wsi – walory i atrakcje 2. Pozyskiwanie funduszy na cele społeczne</p>	<p>Atrakcyjne położenie geograficzne. Szlak turystyczny ze ścieżką rowerową. Dobra komunikacja – PKS, BUS Produkt lokalny - jabłka Mieszkańcy wsi Teren parku wiejskiego Chronione gatunki roślin. Utworzenie wsi tematycznej.</p>	<p>Samoorganizacja, praca własna. Stowarzyszenie na rzecz odnowy wsi. Udział w programie „Odnowa Wsi”. Pozyskiwanie funduszy zewnętrznych.</p>	<p>Brak wystarczających środków na realizację projektów. Złe warunki atmosferyczne dla upraw.. Kradzieże.</p>	<p>1.1. Wpis miejscowości do „Atlasu Wsi Polskich” oraz „Interaktywnej Encyklopedii Wsi i Regionów” 1.2. Zainstalowanie witacza i tablicy informacyjnej 1.3. Montaż tablicy informacyjnej na Ciemnej Górze. 1.4. Wydanie widokówek, kalendarzy – materiałów promujących Droszów, ulotek z reklamą naszych imprez 2.1. Założenie stowarzyszenia 2.2. Udział grupy Odnowy Wsi w szkoleniach i kursach dot. pozyskania środków na rozwój Wsi.</p>


DOKUMENTACJA FOTOGRAFICZNA WSI DROSZÓW



Fot. 1 Widok na Ciemną Górę 258,3 m. . p. m.
fot. Ewelina Turlej - Szyjka



Fot. 2 Park Wiejski w Droszowie – miejsce spotkań i odpoczynku
fot. Ewelina Turlej - Szyjka



Fot. 3 Druga część Parku Wiejskiego
fot. Ewelina Turlej - Szyjka



Fot. 4 Widok z Ciemnej Góry na Droszów
fot. Ewelina Turlej - Szyjka



Fot. 5 Widok z Ciemnej Góry na Droszów
fot. Ewelina Turlej - Szyjka



Fot. 6 Nietypowe jabłko wyhodowane w jednym z droszowskich sadów
fot. Ewelina Turlej - Szyjka



Fot. 7 Krzyż w Droszowie

[Źródło: <http://wroclaw.hydral.com.pl/photo.action?view=&id=792426&idEntity=541165>]



Fot. 8 Pocztownka z Droszowa z 1903 roku

[Źródło: <http://wroclaw.hydral.com.pl/photo.action?view=&id=720191&idEntity=506274>]



Fot. 9 Kopia widokówki z Droszowa przed wojną:
Lewa strona: góra: folwark, dół: szkoła
Prawa strona: góra: zamek w parku wiejskim, dół: widok na główną ulicę




Grupa Odnowy Wsi Droszów podczas warsztatów „PLANOWANIE W PROCESIE ODNOWY WSI”



SOŁECKA STRATEGIA ROZWOJU POWSTAŁA W RAMACH
UCZESTNICTWA SOŁECTWA W INICJATYWIE
„ODNOWA WSI DOLNOŚLĄSKIEJ”,
ZARZĄDZANA PRZEZ URZĄD MARSZAŁKOWSKI WOJEWÓDZTWA
DOLNOŚLĄSKIEGO I JEST EFEKTEM WARSZTATÓW
„PLANOWANIE W PROCESIE ODNOWY WSI”

SOŁECKA STRATEGIA ROZWOJU ZOSTAŁA SFINANSOWANA
ZE ŚRODKÓW GMINY TRZEBNICA



Urząd Miejski w Trzebnicy
pl. Marszałka J. Piłsudskiego 1
55-100 Trzebnica

Skład i opracowanie graficzne:
Piotr Głowacki
Jolanta Pindera