

**UCHWAŁA NR XXXIV/376/13
RADY MIEJSKIEJ W TRZEBNICY**

z dnia 28 marca 2013 r.

w sprawie przystąpienia do sporządzenia zmiany miejscowego planu zagospodarowania przestrzennego dla terenu położonego w obrębie Marcinowo obejmującego działkę nr 468 i część działki nr 467 AM-1.

Na podstawie art. 18 ust. 2 pkt 15 ustawy z dnia 8 marca 1990 roku o samorządzie gminnym (t.j. Dz. U. z 2001, Nr 142, poz. 1591 ze zmianami) oraz art. 14 i art. 27 ustawy z dnia 27 marca 2003 roku o planowaniu i zagospodarowaniu przestrzennym (t.j. Dz. U. 2012, poz. 647 ze zmianami) Rada Miejska w Trzebnicy uchwala co następuje:

§ 1. Przystępuje się, w oparciu o analizy przeprowadzone na podstawie art. 14 ust. 5 ustawy z dnia 27 marca 2003 roku o planowaniu i zagospodarowaniu przestrzennym, do sporządzenia zmiany miejscowego planu zagospodarowania przestrzennego uchwalonego uchwałą nr XXIX/265/01 z dnia 21 czerwca 2001 roku Rady Miejskiej w Trzebnicy dla terenu położonego w obrębie Marcinowo obejmującego działkę nr 306/1 i część działki nr 306/2.

§ 2. Zakresem zmiany planu obejmuje się teren oznaczony w załączniku graficznym do niniejszej uchwały przerywaną linią.

§ 3. Zakres ustaleń planu będzie zgodny z art. 15 ust. 2 i 3 ustawy z dnia 27 marca 2003 roku o planowaniu i zagospodarowaniu przestrzennym (t.j. Dz. U. 2012, poz. 647 ze zmianami).

§ 4. Wykonanie uchwały powierza się Burmistrzowi Gminy Trzebnica.

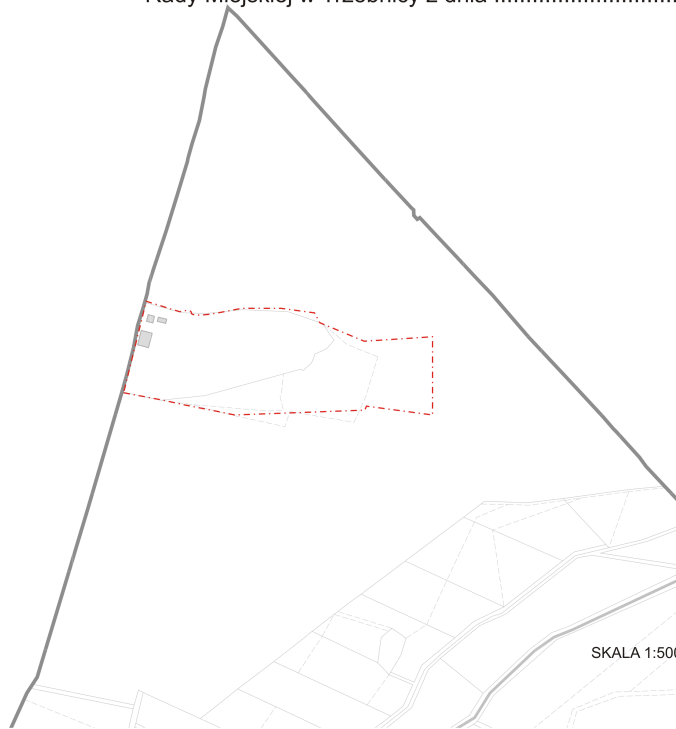
§ 5. Uchwała wchodzi w życie z dniem jej podjęcia.

Przewodniczący Rady
Miejskiej w Trzebnicy

Mateusz Stanisław

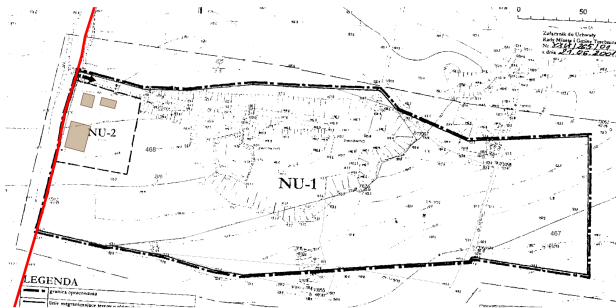


Załącznik graficzny do Uchwały Nr
Rady Miejskiej w Trzebnicy z dnia



SKALA 1:5000

FRAGMENT ZAŁĄCZNIKA GRAFICZNEGO DO UCHWAŁY NR. XXIX/265/01 RADY MIEJSKIEJ
W TRZEBNICY Z DNIA 21.6.2001 ROKU




FRAGMENT ZAŁĄCZNIKA GRAFICZNEGO DO UCHWAŁY NR. XXIX/268/12 RADY MIEJSKIEJ
W TRZEBNICY Z DNIA 26.09.2012 ROKU



Zakres opracowania zmiany miejscowego planu zagospodarowania
przestrzennego terenu położonego w Marcinowie
obejmującego działki nr 468 i część działki 467 AM-1

Załącznik graficzny do
Uchwały nr Rady Miejskiej w Trzebnicy
z dniar.

Legenda:

 - granica obszaru objętego uchwałą o przystąpieniu
do sporządzenia zmiany miejscowego planu
zagospodarowania przestrzennego