

**UCHWAŁA NR XXXIV/377/13
RADY MIEJSKIEJ W TRZEBNICY**

z dnia 28 marca 2013 r.

w sprawie przystąpienia do sporządzenia miejscowego planu zagospodarowania przestrzennego dla terenu położonego w rejonie ulic: Obornickiej, Spokojnej, Przemysłowej, Ogrodowej, Mostowej i Wrocławskiej w Trzebnicy.

Na podstawie art. 18 ust. 2 pkt 15 ustawy z dnia 8 marca 1990 roku o samorządzie gminnym (t.j. Dz. U. z 2001, Nr 142, poz. 1591 ze zmianami) oraz art. 14 ustawy z dnia 27 marca 2003 roku o planowaniu i zagospodarowaniu przestrzennym (t.j. Dz. U. 2012, poz. 647 ze zmianami) Rada Miejska w Trzebnicy uchwala co następuje:

§ 1. Przystępuje się, w oparciu o analizy przeprowadzone na podstawie art. 14 ust. 5 ustawy z dnia 27 marca 2003 roku o planowaniu i zagospodarowaniu przestrzennym, do sporządzenia miejscowego planu zagospodarowania przestrzennego dla terenu położonego w rejonie ulic: Obornickiej, Spokojnej, Przemysłowej, Ogrodowej, Mostowej i Wrocławskiej w Trzebnicy.

§ 2. Zakresem zmiany planu obejmuje się teren oznaczony w załączniku graficznym do niniejszej uchwały przerywaną linią.

§ 3. Zakres ustaleń planu będzie zgodny z art. 15 ust. 2 i 3 ustawy z dnia 27 marca 2003 roku o planowaniu i zagospodarowaniu przestrzennym (t.j. Dz. U. 2012, poz. 647 ze zmianami).

§ 4. Wykonanie uchwały powierza się Burmistrzowi Gminy Trzebnica.

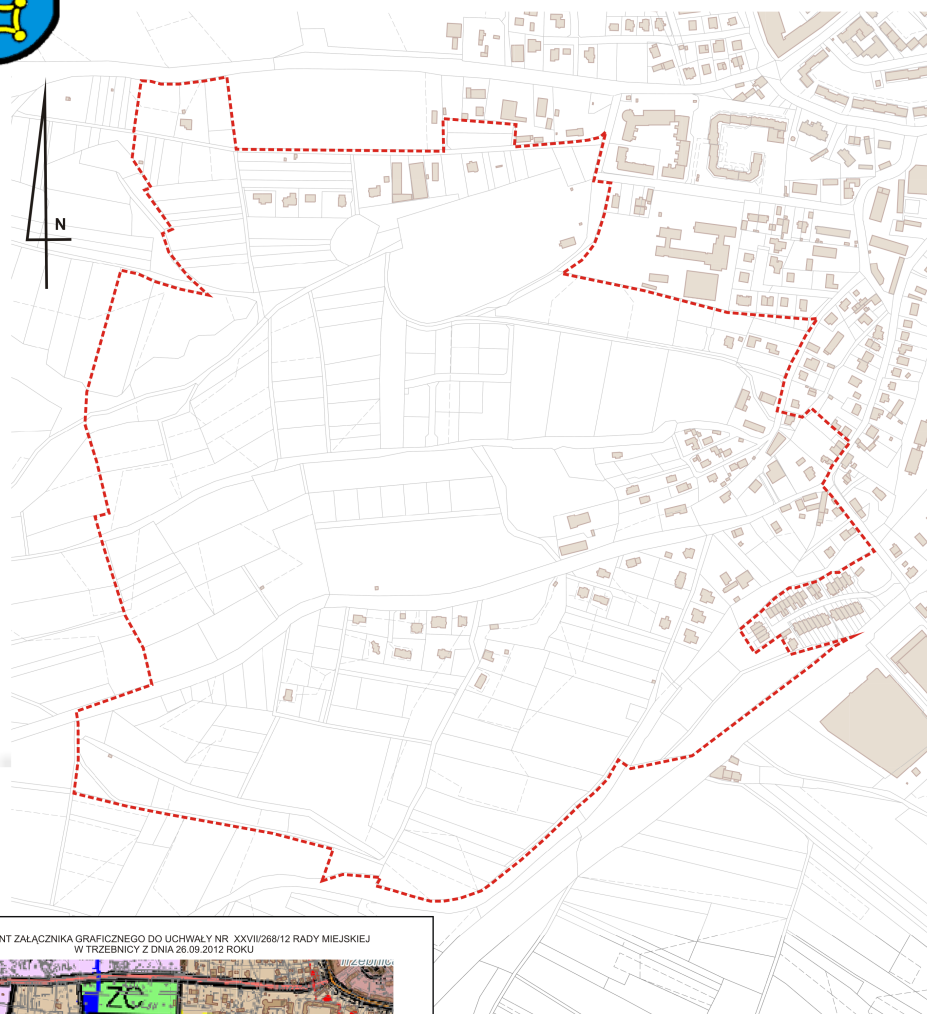
§ 5. Uchwała wchodzi w życie z dniem jej podjęcia.

Przewodniczący Rady
Miejskiej w Trzebnicy

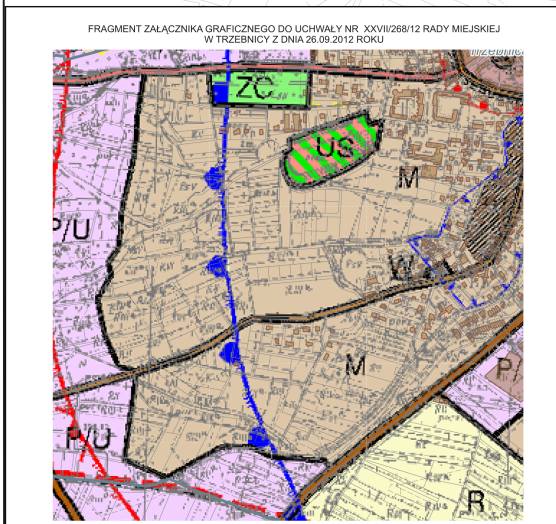
Mateusz Stanisław



Załącznik graficzny do Uchwały Nr
Rady Miejskiej w Trzebnicy z dnia




SKALA 1:5000



Zakres opracowania miejscowego planu zagospodarowania
przestrzennego części terenu Gminy Trzebnica obejmującego
teren w rejonie ulicy Miłickiej

Załącznik graficzny do
Uchwały nr Rady Miejskiej w Trzebnicy
z dniar.

Legenda:

 - granica obszaru objętego uchwałą o przystąpieniu
do sporządzenia zmiany miejscowego planu
zagospodarowania przestrzennego