

**UCHWAŁA NR XXXIV/386/13
RADY MIEJSKIEJ W TRZEBNICY**

z dnia 28 marca 2013 r.

w sprawie zatwierdzenia Planu Odnowy miejscowości Marcinowo na lata 2010-2020

Na podstawie art. 18 ust. 2 pkt 6 ustawy z dnia 8 marca 1990 r. samorządzie gminnym (tekst jednolity: Dz. U. z 2001, nr 142, poz. 1591 z późn. zm.) Rada Miejska w Trzebnicy uchwala, co następuje:

§ 1. Zatwierdza się do realizacji dokument: Plan Odnowy Miejscowości Marcinowo na lata 2010-2020 , który jest załącznikiem do niniejszej uchwały.

§ 2. Wykonanie uchwały powierza się Burmistrzowi Gminy Trzebnica.

§ 3. Traci ważność Uchwała Nr XL/415/10 Rady Miejskiej w Trzebnicy z dnia 24 sierpnia 2010 r.

§ 4. Uchwała wchodzi w życie z dniem podjęcia i podlega ogłoszeniu na tablicy ogłoszeń Urzędu Miejskiego w Trzebnicy.

Przewodniczący Rady
Miejskiej w Trzebnicy

Mateusz Stanisław

PLAN ODNOWY MIEJSCOWOŚCI MARCINOWO NA LATA 2010-2020



GMINA TRZEBNICA

CZERWIEC 2010

PLAN ODNOWY MIEJSCOWOŚCI MARCIONOWO NA LATA 2010-2017

SPIS TREŚCI

WSTĘP	2
STRUKTURA DOKUMENTU	3
1. CHARAKTERYSTYKA MIEJSCOWOŚCI	4
1.1. Położenie miejscowości	4
1.2. Przynależność administracyjna.....	6
1.3. Powierzchnia	7
1.4. Liczba ludności	8
1.5. Historia miejscowości.....	9
1.6. Struktura przestrzenna miejscowości	11
1.7. Opis i charakterystyka obszarów o szczególnym znaczeniu dla zaspokojenia potrzeb mieszkańców, nawiązywania kontaktów społecznych	14
2. INWENTARYZACJA ZASOBÓW SŁUŻĄCYCH ODNOWIE MIEJSCOWOŚCI.....	15
2.1. Zasoby przyrodnicze	15
2.2. Dziedzictwo kulturowe	16
2.3. Obiekty i tereny	17
2.4. Infrastruktura społeczna	19
2.5. Infrastruktura techniczna	20
2.6. Gospodarka i rolnictwo	23
2.7. Kapitał społeczny i ludzki.....	24
3. OCENA MOCNYCH I SŁABYCH STRON MIEJSCOWOŚCI, W KTÓREJ BĘDZIE REALIZOWANA OPERACJA	25
Wizja rozwoju miejscowości Marcinowo.....	29
Cel główny	30
Cele szczegółowe	30
4. PLANOWANE INWESTYCJE W MIEJSCOWOŚCI MARCINOWO.....	34
5. SYSTEM WDRAŻANIA, MONITOROWANIA, OCENY ORAZ KOMUNIKACJI SPOŁECZNEJ	35
SPIS TABEL, ZDJĘĆ, MAP	38

PLAN ODNOWY MIEJSCOWOŚCI MARCIONOWO NA LATA 2010-2017

WSTĘP

Procesy zarządzania zajmują znaczące miejsce w rozwoju lokalnym i regionalnym oraz w funkcjonowaniu instytucji i organizacji samorządowych, bowiem są one skutecznym warunkiem działania władz samorządowych, funkcjonujących w różnych dziedzinach i różnej skali. Sam proces zarządzania powinien zwiększać zdolności do rozpoznawania szans oraz zagrożeń i adaptowania się samorządów do coraz bardziej konkurencyjnych warunków działania.

Podstawowym elementem strategicznego planowania rozwoju samorządów są opracowania planistyczne, które pozwalają w sposób metodologiczny określić obecną sytuację podmiotu, uwypuklić obszary problemowe i przygotować odpowiednie działania zaradcze.

Ma to o tyle istotne znaczenie, że w dobie szerokiego dostępu do funduszy pomocowych Unii Europejskiej tylko samorządy, które potrafią ocenić swoje zasoby i problemy oraz planować precyzyjnie swój rozwój mają szansę na otrzymanie odpowiedniego wsparcia.

Planowanie rozwoju na szczeblu sołectw zasługuje zatem na szczególną uwagę, ponieważ uwzględnia potrzeby jakie posiada zbiorowość mniejsza niż ludność gminy czy też powiatu. Ponadto, planowanie w którym zastosowano techniki badawcze, aby poznać opinie mieszkańców i ich oczekiwania względem rozwoju swojego sołectwa jest wyrazem dbałości samorządu lokalnego o własnych mieszkańców.

Obszary opisywane w niniejszym dokumencie zasługują na szczególną uwagę ponieważ są zlokalizowane na terenach wiejskich. Tereny te borykają się z specyficznymi problemami natury ekonomicznej, społecznej i środowiskowej.

STRUKTURA DOKUMENTU

Plan Odnowy Miejscowości Marcinowo- GMINA TRZEBNICA- POWIAT TRZEBNICKI - WOJEWÓDZTWO DOLNOŚLĄSKIE na lata 2010-2020, zwany w dalszej części niniejszego opracowania **Planem** został utworzony w celu zanalizowania sytuacji występujących w opisywanym obszarze, wskazania płaszczyzn problemowych a także możliwości rozwojowych opisywanego obszaru, m.in. przy udziale funduszy pomocowych Unii Europejskiej.

Niniejsze opracowanie jest dokumentem komplementarnym z innymi dokumentami planistycznymi sporządzonymi przez samorząd terytorialny Ziemi Trzebnickiej. W swojej treści wykorzystuje dokumenty źródłowe w postaci opracowań planistycznych: Gminy Trzebnica, Powiatu Trzebnickiego oraz Urzędu Marszałkowskiego Województwa Dolnośląskiego. Ponadto dla prawidłowej analizy obszarów, które opisuje Plan wykorzystuje się wielokrotnie dane statystyczne pochodzące z wiarygodnych źródeł tj. dane urzędów statystycznych, dane statystyczne instytucji rynku pracy (PUP, WUP) oraz dane statystyczne opracowane przez instytucje samorządowe z analizowanego terenu oraz GUS.

Z uwagi na poruszenie w niniejszym dokumencie zagadnień związanych z wykorzystaniem środków pomocowych UE, wielokrotnie posłużono się opracowaniami z tego zakresu tj. m.in. opisami różnych programów operacyjnych przewidzianych do realizacji na terenie Polski w latach 2007-2015, wytycznymi do tych programów itp.

Plan Odnowy Miejscowości obejmuje sołectwo położone w Województwie Dolnośląskim, Powiecie Trzebnickim, gminie Trzebnica, a mianowicie miejscowość: **Marcinowo**.

Na potrzeby tego dokumentu przyjmuje się spis ludności z 2010-2020 w jakim będą realizowane określone przez Plan zadania. Dokument został sporządzony w czerwcu 2010r.

1. CHARAKTERYSTYKA MIEJSCOWOŚCI

1.1. POŁOŻENIE MIEJSCOWOŚCI

Sołectwo Marcinowo jest miejscowością położoną w Gminie Trzebnica, w Powiecie Trzebnickim w województwie dolnośląskim. Marcinowo leży w południowo-zachodniej części Gminy Trzebnica, ok. 25 km na północ od Wrocławia.

Mapa 1 Marcinowo na tle Gminy Trzebnica



Źródło: Opracowanie własne na podstawie mapy na stronie <http://www.trzebnica.pl>

Gmina Trzebnica położona jest w północnej części województwa dolnośląskiego i graniczy z gminami: Długołęką, Miliczem, Obornikami Śląskimi, Prusicami, Wiszną Małą, Zawonią, Żmigrodem. Trzebnica leży przy drodze krajowej nr 5, na głównej trasie Wrocław – Poznań, w odległości 24 km na północ od Wrocławia, przy trasie planowanej drogi ekspresowej S5, oraz na historycznym skrzyżowaniu wschód – zachód i północ – południe.

PLAN ODNOWY MIEJSCOWOŚCI MARCINOWO NA LATA 2010-2017

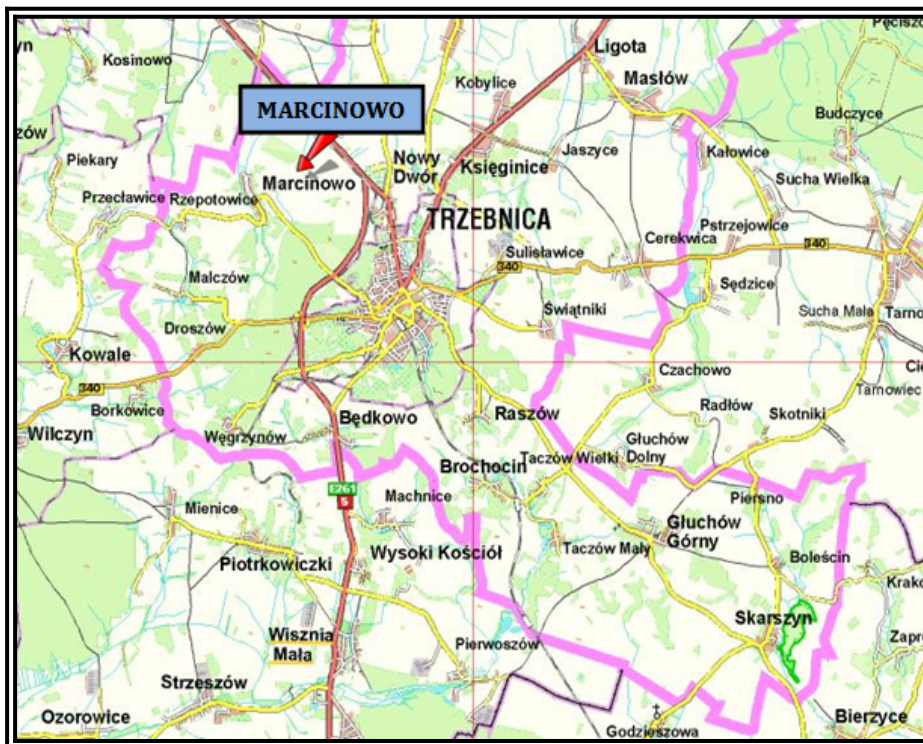
Gminę Trzebnica zamieszkuje około 22 tysiące mieszkańców, gmina zajmuje powierzchnię 200,19 km². Gmina o charakterze rolniczo – sadowniczym z atrakcyjnym ukształtowaniem terenu i walorami turystycznymi.

<p>POLSKA</p>		<p>Polska położona jest w Europie Środkowej nad Morzem Bałtyckim. Graniczy z Niemcami (na zachodzie), Czechami, Słowacją (na południu), Ukrainą, Białorusią, Litwą (na wschodzie) i Rosją (obwodem kaliningradzkim, na północy), a poprzez granicę morską (granice wyłącznej strefy ekonomicznej) z Danią oraz Szwecją.</p>
<p>WOJEWÓDZTWO DOLNOŚLĄSKIE</p>		<p>Dolny Śląsk znajduje się w południowo - zachodniej części Polski i sąsiaduje z województwami: na północy z lubuskim i wielkopolskim, na wschodzie z województwem opolskim, oraz państwami: z Czechami na południu, z Niemcami na zachodzie.</p>
<p>POWIAT TRZEBNICKI</p>		<p>Powiat trzebnicki położony jest w północnej części województwa dolnośląskiego i graniczy z powiatami: wołowskim, górowskim, średzkim, wrocławskim, oleśnickim, milickim.</p>
<p>GMINA TRZEBNICA</p>		<p>Gmina położona jest w północnej części województwa dolnośląskiego i graniczy z gminami: Długołęką, Miliczem, Obornikami Śląskimi, Prusicami, Wisznią Małą, Zawonią, Żmigrodem.</p>
<p>MIEJSCOWOŚĆ MARCINOWO</p>		<p>Miejscowość Marcinowo znajduje się w gminie Trzebnica, w jej południowo-zachodniej części.</p>

Gmina Trzebnica jest położona w malowniczej niedużej kotlinie Wzgórz Trzebnickich, na wysokości 160-210 m n.p.m. Miasto Trzebnica jest siedzibą władz powiatowych i gminnych.

Mapa 2 Lokalizacja Sołectwa Marcinowo na tle Gminy Trzebnica

PLAN ODNOWY MIEJSCOWOŚCI MARCINOWO NA LATA 2010-2017



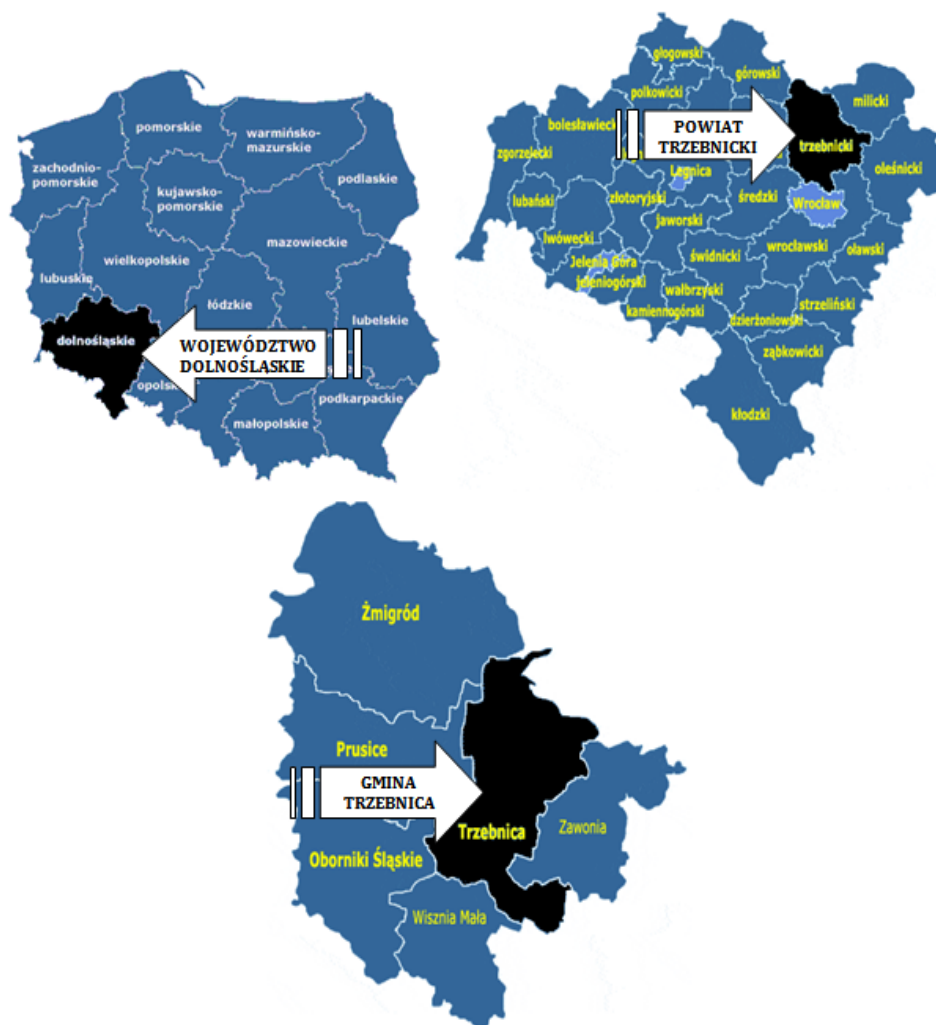
Źródło: Opracowanie własne na podstawie mapy na stronie <http://www.trzebnica.pl>

1.2. PRZYNALEŻNOŚĆ ADMINISTRACYJNA

Marcinowo jest sołectwem i stanowi jednostkę pomocniczą Gminy Trzebnica. Gmina ta jest jedną z sześciu gmin Powiatu Trzebnickiego. Powiat Trzebnicki położony jest w województwie dolnośląskim.

PLAN ODNOWY MIEJSCOWOŚCI MARCINOWO NA LATA 2010-2017

Mapa 3 Lokalizacja Gminy Trzebnica na tle Polski, województwa i powiatu



Źródło: Opracowanie własne na podstawie mapy na stronie <http://www.gminy.pl>

1.3. POWIERZCHNIA

Gmina Trzebnica składa się z 42 miejscowości. Sołectwo Marcinowo położone jest na jej terenie i zajmuje powierzchnię 713,7721 ha.

Tabela 1 Powierzchnia polski, województwa, powiatu, gminy i Marcinowa

POLSKA	312 679 km ²
WOJEWÓDZTWO DOLNOŚLĄSKIE	19 947 km ²
POWIAT TRZEBNICKI	1025,55 km ²
GMINA TRZEBNICA	200,19 km ²
MIEJSCOWOŚĆ MARCINOWO	713,7721 ha

Źródło: Dane GUS, stan na 31.12.2009

PLAN ODNOWY MIEJSCOWOŚCI MARCINOWO NA LATA 2010-2017

1.4. LICZBA LUDNOŚCI

Miejscowość Marcinowo zamieszkiwało w 2009r., 275 osób, co stanowiło 1,23% wszystkich mieszkańców gminy.

Tabela 2 Liczba ludności Polski, województwa, powiatu, gminy i Marcinowa

POLSKA	38 167 329
WOJEWÓDZTWO DOLNOŚLĄSKIE	2 876 627
POWIAT TRZEBNICKI	79 166
GMINA TRZEBNICA	22 385
MIEJSCOWOŚĆ MARCINOWO	275

Źródło: Dane GUS i Urzędu Miejskiego w Trzebnicy, stan na 31.12.2009

Liczba ludności Marcinowa z roku na rok ma niewielką tendencję wzrostową, co przedstawia poniższa tabela.

Tabela 3 Zmiany liczby ludności miejscowości Marcinowo na przestrzeni lat

Miejscowość	Rok	Liczba mieszkańców
Marcinowo	2006	258
	2007	264
	2008	269
	2009	275
	2010	277 (140 kobiet i 137 mężczyzn)

Źródło: Dane Urzędu Miasta w Trzebnicy

Powyższa statystyka obrazuje, iż corocznie dochodzi do wzrostu liczby ludności w miejscowości Marcinowo. Na przestrzeni 5 lat liczba ludności powiększyła się o 19 osób (z 258 w roku 2006 do 277 w dniu 20.04.2010r.)

Tabela 4 Liczba osób bezrobotnych w miejscowości Marcinowo na przestrzeni lat

Miejscowość	Rok	Liczba mieszkańców	Liczba bezrobotnych
Marcinowo	2006	258	11 (w tym 8 kobiet)
	2007	264	11 (w tym 9 kobiet)
	2008	269	5 (w tym 2 kobiety)
	2009	275	8 (w tym 1 kobieta)
	2010	277 (140 kobiet i 137 mężczyzn)	6 (w tym 2 kobiety)

Źródło: Opracowanie własne na podstawie danych z PUP w Trzebnicy

Powyższa statystyka obrazuje, iż stan bezrobocia w miejscowości Marcinowo, na dzień 30.04.2010r. wynosił 6 osób przy liczbie mieszkańców równej 277 osób, co daje stopę bezrobocia na poziomie 2,16%. W tym samym czasie w Gminie Trzebnica były 1024 osoby bezrobotne, natomiast w Powiecie Trzebnickim – 4018 osób bezrobotnych.

1.5. HISTORIA MIEJSCOWOŚCI

Dzieje Trzebnicy sięgają w zamierzczłą przeszłość. Człowiek (*Homo erectus*) pojawił się w okolicach współczesnej Trzebnicy już przed ok. 500 tysiącami lat – z tego bowiem okresu pochodzą paleolityczne wyroby krzemienne znalezione na stoku Winnej Góry, na wschód od miasta.

Zdjęcie 1 Widokówka z lat 1935-1945 ze zdjęciami Marcinowa



Źródło: <http://wroclaw.hydral.com.pl/190691,foto.html>

W V w n.e. nad strumieniem Sąciecznica, znajdowała się słowiańska osada. W XII w. na jej północnym krańcu wzniesiono kościół parafialny pod wezwaniem św. Piotra. Po raz pierwszy nazwa Trzebnicy pojawiła się w dokumencie z 1138 r.

Decydujące znaczenie dla rozwoju osady miało ufundowanie w 1202 r. przez księcia Henryka Brodatego i jego małżonkę Jadwigę klasztoru i kościoła. W rok później biskup Cyprian wprowadził do klasztoru cysterki sprowadzone z Bambergu. Klasztor, którego budowę zakończono w 1218 r., stał się ważnym ośrodkiem życia religijnego, kulturalnego i gospodarczego, wywierając przemożny wpływ na rozwój Trzebnicy i okolicy. Opactwo trzebnickie było pierwszym cysterskim klasztorem żeńskim na ziemiach polskich. W XIII nastąpiła rozbudowa Trzebnicy i poszerzenie jej granic. Prawa miejskie otrzymała Trzebnica w 1250 r.

W XIV w. Trzebnica znalazła się w granicach księstwa oleśnickiego i wraz z nim została zhołdowana Janowi Luksemburczykowi. Okresy pomyślnego rozwoju tych obszarów przerywały najazdy, grabieże i epidemie.

W 1526 r. Śląsk przeszedł pod berło Habsburgów. W Trzebnicy i jej okolicy wzniesiono nowe domy, wybudowano łaźnię miejską, powstały nowe cechy (najstarszy cech płócienników założono już w 1492 r.). Kolejne zniszczenia i straty przyniosła wojna trzydziestoletnia (1618–1648). Liczne pożary, rabunki i kontrybucje zniszczyły miasto i zubożyły jego mieszkańców. Odbudowa miasta rozpoczęła się wraz z budową nowego budynku klasztorowego w stylu późnego baroku. W 1730 r. wzniesiono nowy ratusz

PLAN ODNOWY MIEJSCOWOŚCI MARCIONOWO NA LATA 2010-2017

miejski. W 1776 r. Trzebnica miała 1974 mieszkańców i była znanym na Śląsku ośrodkiem przędzalniczym.

W 1740 r. rozpoczął się podbój Śląska przez Prusy. Trzebnica wraz z całym Śląskiem przeszła na ponad dwa stulecia pod panowanie pruskie i niemieckie. Katastrofalne były dla losów miasta tzw. wojny śląskie, a następnie wydarzenia związane z przemarszem wojsk napoleońskich – epidemie, rabunki, i konfiskaty zubożyły miasto.

W 1810 r. władze pruskie ogłosiły dekret kasacyjny klasztorów w królestwie pruskim. Rok później zakonnice opuściły klasztor. Opustoszały budynek klasztorny przechodził różne koleje: był obozem jenieckim, wojennym lazaretem i od 1817 r. przędzalnią wełny. Zniszczeniu uległo wiele barokowych elementów architektonicznych. Dalszej dewastacji budynku zapobiegli Rycerze Maltańscy (Joannici), którzy kupili w 1870r. południowa część klasztoru i urządzili tam szpital wojskowy. W tym również roku podjęty w szpitalu pracę siostry z Kongregacji Sióstr Miłosierdzia Świętego Karola Boromeusza, które przybyły do Trzebnicy w 1861 r. Po długich staraniach stały się one właścicielkami całego zespołu klasztornego. W początkach XIX w. rozpoczął się pomyślny okres w dziejach miasta. Powstały: bank, biblioteka, drukarnia, rozwijało się szkolnictwo, wydawano pierwsze lokalne gazety. Epidemie cholery, które nawiedziły Wrocław w latach 1853–1856, przyczyniły się do odkrycia walorów klimatycznych Trzebnicy i okolic. W sąsiedztwie uzdrowiska wzniesiono liczne pensjonaty i wille.

W 1886 r. Trzebnica uzyskała połączenie kolejowe z Wrocławiem. Dziesięć lat później oddano do użytku kolejkę wąskotorową. Duże znaczenie dla rozwoju miasta miała jego elektryfikacja w 1897 r. i otwarcie gazowni w 1910 r. Wojska radzieckie wkroczyły do Trzebnicy 25 stycznia 1945 r. Miasto zostało w znacznym stopniu zniszczone już po jego zajęciu. Na przełomie marca i kwietnia 1945 r. Trzebnica i okolice były miejscem koncentracji II Armii Wojska Polskiego, a następnie – od 20 kwietnia do początków czerwca – siedziba władz wojewódzkich i ważnym ośrodkiem osadnictwa. W Trzebnicy zorganizowano pierwszy urząd pocztowy, szpital i drukarnię, a w pobliskim Pawłowie Trzebnickim – pierwszą polską szkołę. Lata powojenne przyniosły nie tylko usunięcie zniszczeń, ale również zdecydowaną rozbudowę miasta i okolicy.

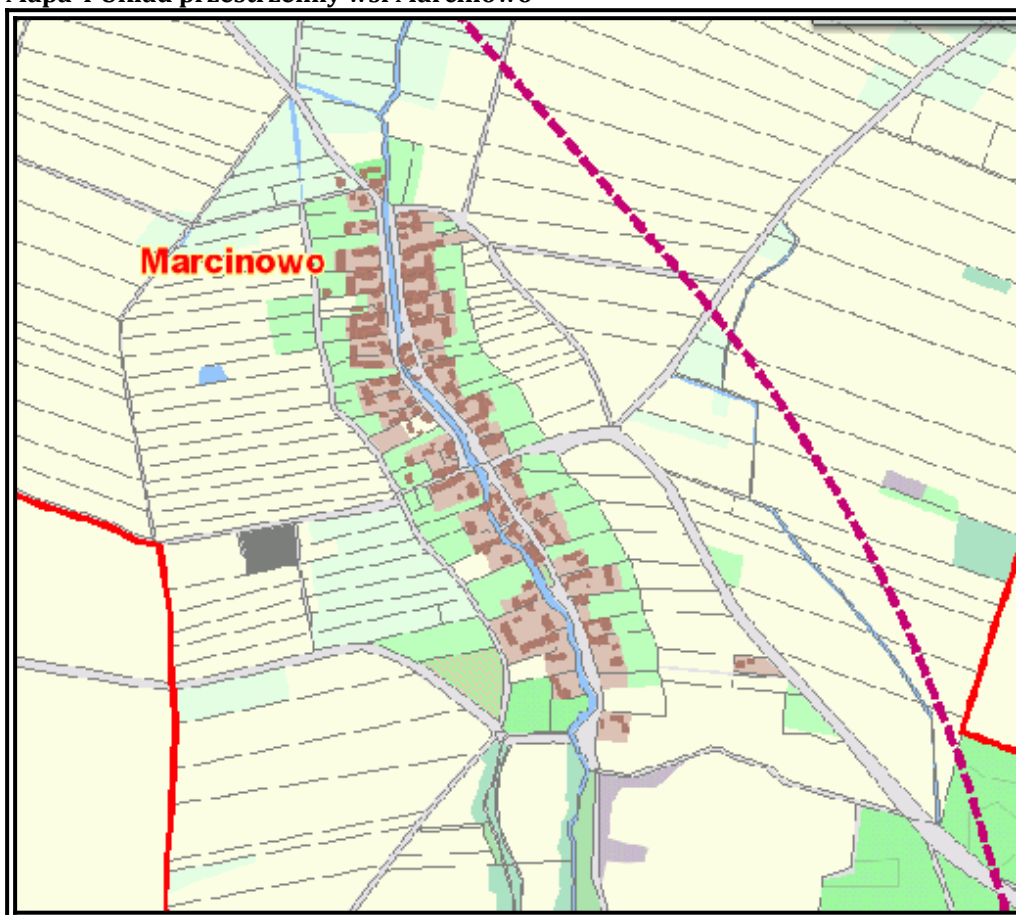
Marcinowo w latach 1975-1998 było miejscowością administracyjną należącą do województwa wrocławskiego. Jest, to ciekawie położona wieś, wokoło której znajduje się wiele zieleni i miejsc, po których warto spacerować, np. piękną, zabytkową Aleją Nad Włóknicią, która umiejscowiona jest w centralnej części wsi. W miejscowości tej można zwiedzić Małe Muzeum U Kowalskich i piękną kapliczkę. Znajduje się tam również Dom Ludowy z końca XIX wieku, budynek remizy strażackiej z 1900 r. , domy mieszkalne i gospodarce z końca XIX wieku oraz początku XX wieku.

1.6. STRUKTURA PRZESTRZENNA MIEJSCOWOŚCI

Marcinowo jest ciekawie usytuowaną miejscowością. Wokoło niej znajduje się wiele zieleni i miejsc, po których warto spacerować, np. piękną, zabytkową Aleją Nad Włóknica, która położona jest w centralnej części wsi. Między południowym skrajem Marcinowa, a szosą asfaltową Trzebnica-Oborniki Śląskie przy Farnej Górze znajduje się zespół wąwozów o niezwykle bogatej rzeźbie, ciągnących się wzdłuż malowniczo meandrującego, głęboko wciętego potoku Włóknica i jego dopływów.

Układ przestrzenny wsi Marcinowo to tzw. ulicówka – czyli typ wsi: jednodrożnej o zwartej zabudowie po obu stronach drogi, bądź o zabudowie rozciągniętej, z budynkami po jednej lub po obu stronach drogi. Wyglądem przypomina ona miejską ulicę.

Mapa 4 Układ przestrzenny wsi Marcinowo



Źródło: http://www.geoinfokart.pl/serwis/index.php?project_id=trzebnica

PLAN ODNOWY MIEJSCOWOŚCI MARCIONOWO NA LATA 2010-2017

Charakterystyczne dla miejscowości Marcinowo są następujące dominanty przestrzenne:

- Budynek remizy strażackiej z 1900r.

Zdjęcie 2 Budynek remizy strażackiej



Źródło: <http://wroclaw.hydral.com.pl/2340,miasto.html>

Budynek ten posiada na górze, drewnianą konstrukcję, w której kiedyś najprawdopodobniej umieszczony był dzwon.

- Dom stojący przy drodze do Trzebnicy

Zdjęcie 3 Dom nr 38



Źródło: <http://wroclaw.hydral.com.pl/2340,miasto.html>

Według relacji mieszkańców przed wojną w domu tym mieściła się gospoda. Po wojnie natomiast budynek pełnił funkcję szkoły podstawowej. Obecnie znajduje się w prywatnym posiadaniu.

PLAN ODNOWY MIEJSCOWOŚCI MARCIONOWO NA LATA 2010-2017

- Stary szachulcowy domek

Zdjęcie 4 Stary domek szachulcowy w Marcionowie



Źródło: <http://wroclaw.hydral.com.pl/2340,miasto.html>

- Domostwa z początku XX wieku

Zdjęcie 5 Zabudowania z początku XX wieku



Źródło: <http://wroclaw.hydral.com.pl/2340,miasto.html>

PLAN ODNOWY MIEJSCOWOŚCI MARCIONOWO NA LATA 2010-2017

- Świetlica wiejska w Marcinowie.

Zdjęcie 6 Świetlica



Źródło: <http://wroclaw.hydral.com.pl/2340,miasto.html>

Elementy charakterystyczne dla miejscowości Marcinowo:

- **Zabudowa zagrodowa, pofolwarczna**

Zabudowa zagrodowa charakteryzuje się ogrodzonym płotem domem wraz z posesją (często wraz z budynkami gospodarczymi).

- **Detale architektury budynków**

Budynki znajdujące się w miejscowości Marcinowo są w dużej mierze pozostałościami po niemieckich mieszkańcach sprzed okresu II wojny światowej. Zbudowane z cegły, pokryte dachówką, podpiwniczone z budynkami gospodarczymi otaczającymi dom liczą obecnie ok. 100 lat.

1.7. OPIS I CHARAKTERYSTYKA OBSZARÓW O SZCZEGÓLNYM ZNACZENIU DLA ZASPOKOJENIA POTRZEB MIESZKAŃCÓW, NAWIĄZYWANIA KONTAKTÓW SPOŁECZNYCH

Znajdująca się na terenie wsi świetlica wiejska nie spełnia współczesnych oczekiwań mieszkańców miejscowości. Poprzez zakup odpowiedniego sprzętu i wyposażenia dydaktycznego umożliwi się jej pełne i bardziej wszechstronne wykorzystanie ukierunkowane przede wszystkim na dzieci i młodzież. Rozszerzenie funkcjonalności świetlicy poprawi jej atrakcyjność jako miejsca spotkań dla dzieci i młodzieży oraz ich rodziców. Przyczyni się do aktywizacji lokalnego środowiska oraz większej integracji mieszkańców. Kolejną niezwykle istotną inwestycją jest budowa placu zabaw dla dzieci, która ma na celu zaspokojenie potrzeb mieszkańców miejscowości szczególnie tych najmłodszych.

2. INWENTARYZACJA ZASOBÓW SŁUŻĄCYCH ODNOWIE MIEJSCOWOŚCI

2.1. ZASOBY PRZYRODNICZE

Gmina Trzebnica położona jest na terenie dwóch mezoregionów geograficznych (Kondracki 1998). Północna część gminy (około 60% powierzchni) leży w mezoregionie Kotlina Żmigrodzka w trzech mikroregionach: Równina Czeszowska, Równina Prusic, Dolina Środkowej Baryczy (Walczak 1970).

Trzebnica pełni funkcję usługowo – handlową dla okolicznej ludności oraz rekreacyjno – turystyczną dla mieszkańców Wrocławia i części województwa. Gmina, jako obszar turystyczny, objęta jest projektowaną strefą „C” ochrony uzdrowiskowej.

Wykaz siedlisk przyrodniczych zagrożonych i rzadkich znajdujących się na terenie miejscowości Marcionowo:

- **Ciepolubne, śródlądowe murawy napiaskowe *Koelerion glaucae*** Siedlisko to występuje w południowej części gminy, na obszarze Wzgórz Trzebnickich. Zajmuje ono strome, silnie nasłonecznione szczyty wzgórz lub części południowych stoków, a także przydrożne skarpy. Najlepiej zachowane płaty tego siedliska można odnaleźć w pobliżu następujących miejscowości: Boleścín, Głuchów Górny, Kobylíce, Malczów, **Marcionowo**, Piersno, Taczów Mały, Trzebnica, Węgrzynów. Jest to jedno z najcenniejszych siedlisk przyrodniczych, jakie zachowało się w gminie Trzebnica. Zostało ono ujęte na europejskiej liście siedlisk NATURA 2000, jako siedlisko priorytetowe (*6120). Jest ono potencjalnie zagrożone wyginięciem w gminie, ze względu na występowanie na małych powierzchniach, jak i zanikanie ekstensywnej gospodarki pastwiskowej, która dawniej utrzymywała to siedlisko. Szansą na zachowanie tego siedliska w gminie jest pakiet: „Utrzymanie ekstensywnych pastwisk” (Kod: P02) Krajowego Programu Rolnośrodowiskowego.
- **Grąd środkowoeuropejski *Galio sylvaticii-Carpinetum*** Siedlisko to występuje w rozproszeniu, głównie w południowej, wyżynnej części gminy. Najlepiej wykształcone płaty tego siedliska występują w pobliżu następujących miejscowości: Trzebnica, Malczów, **Marcionowo**, Taczów Mały, Boleścín i Skarszyn. Zostało ono ujęte na europejskiej liście siedlisk NATURA 2000 (9170-1).
- **Grąd zboczowy (niżowy las zboczowy klonowo-lipowy)** zbiorowisko *Acer platanoides-Tilia mordata* Siedlisko to występuje bardzo rzadko w południowej części gminy. Zajmuje najbardziej strome stoki wąwozów i skarp. Najlepiej wykształcone płaty tego siedliska występują w pobliżu **Marcionowa**, Taczowa Małego i Głuchowa Górnego. Zostało ono ujęte na europejskiej liście siedlisk NATURA 2000 (9170-3). Siedlisko zagrożone potencjalnie w gminie (m.in. przez zaśmiecanie i wywóz gruzu).

Projektowany rezerwat przyrody

PLAN ODNOWY MIEJSCOWOŚCI MARCIONOWO NA LATA 2010-2017

Rezerwat przyrody obejmuje obszary zachowane w stanie naturalnym lub mało zmienionym ekosystemy, ostoje i siedliska przyrodnicze a także siedliska roślin, siedliska zwierząt i siedliska grzybów oraz twory i składniki przyrody nieożywionej, wyróżniające się szczególnymi wartościami przyrodniczymi, naukowymi, kulturowymi lub walorami krajobrazowymi.

Rezerwat przyrody powoływany jest rozporządzeniem Wojewody. W wyniku przeprowadzonych prac waloryzacyjnych oraz przeanalizowania zasobów przyrodniczych gminy Trzebnica na tle zasobów przyrodniczych Dolnego Śląska i kraju wytypowano jeden obszar kwalifikujący się do objęcia ochroną jako rezerwat przyrody – „Wąwozy Włóknicy”.

Nazwa: „WĄWOZY WŁÓKNICY”

Położenie: między południowym skrajem wsi Marcinowo a szosą asfaltową Trzebnica-Oborniki Śląskie przy Farnej Górze

Powierzchnia: ok. 30 ha

Przedmiot ochrony: zespół wąwozów o niezwykle bogatej rzeźbie

Opis obiektu: kompleks wąwozów ciągnących się wzdłuż malowniczo meandrującego, głęboko wciętego potoku Włóknica i jego dopływów; porośnięty lasami grądowymi i łągowymi; z przestojami starych czereśni, dębów, wiązów i wierzb; ze źródłiskami; cechujący się wysokim stopniem naturalności (ślady wpływu działalności ludzkiej ograniczone są do akcydentalnej wycinki pojedynczych drzew oraz do wyrzucania gałęzi i korzeni drzew z okolicznych sadów)

Walory przyrodnicze:

GRZYBY – czarka szkarłatna *Sacroscypha coccinea* (gatunek chroniony)

ROŚLINY – kalina koralowa *Viburnum opulus*, paprotka zwyczajna *Polypodium vulgare*

PTAKI – dzięcioł zielony *Picus viridis*, ortolan *Emberiza hortulana*, turkawka *Streptopelia turtur*

2.2. DZIEDZICTWO KULTUROWE

Zabytki:

- **Remiza** OSP z 1900r.
- **Domy mieszkalne i zabudowa gospodarcza** z k. XIXw. i p. XXw.
- **Dom ludowy** z XIXw.
- **Transformator** z 1910r.
- **Stodoła z brama przejazdową** z k. XIXw.

Wieś Marcinowo ze względu na swoje aspekty dziedzictwa kulturowego podlega również trzem strefom ochrony konserwatorskiej:

1. Strefa „B” ochrony konserwatorskiej obejmuje obszary, na których elementy dawnego układu przestrzennego miejscowości zachowały się w stosunkowo dobrym stanie i całość stanowi wartość kulturową w skali lokalnej. Działalność konserwatorska w strefie B ochrony konserwatorskiej zmierza do zachowania zasadniczych elementów historycznego rozplanowania, w tym przede wszystkim zabudowy, układu dróg, podziału i sposobu zagospodarowania działek. Zmierza też do restauracji i modernizacji technicznej obiektów o wartościach kulturowych z dostosowaniem współczesnej funkcji do wartości obiektów.

PLAN ODNOWY MIEJSCOWOŚCI MARCINOWO NA LATA 2010-2017

Strefą „B” na terenie miasta i gminy Trzebnica objęto m.in.:

- historyczne układy ruralistyczne wsi **Marcinowo**,

Strefa „E” ochrony ekspozycji układu zabytkowego obejmuje obszar stanowiący zabezpieczenie właściwego eksponowania zespołów lub obiektów zabytkowych o szczególnych wartościach krajobrazowych. Działania konserwatorskie na tym obszarze polegają na ustaleniu nieprzekraczalnych gabarytów zabudowy zharmonizowanej z zespołem zabytkowym bądź ograniczeniu lub wykluczeniu zabudowy lub innych elementów wysokościowych lub dysharmonizujących.

Strefą „E” na obszarze miasta i gminy Trzebnica objęto m.in.:

- teren we wsi **Marcinowo**.

2. Strefa „OW” ochrony konserwatorskiej obejmuje obszary o stwierdzonej lub domniemanej zawartości ważnych reliktywów archeologicznych. Dotyczy to miejscowości o metryce średniowiecznej i nowożytnej oraz obszarów o zachowanych reliktywach pradziejowego i historycznego osadnictwa.

Strefą „OW” na obszarze miasta i gminy Trzebnica wyznaczono m.in.:

- teren we wsi **Marcinowo**.

2.3. OBIEKTY I TERENY

Marcinowo znajduje się na liście miejscowości, które objęte zostały planem powstania trasy rowerowej:

- Marcinowo – Trzebnica – Raszków – Brochocin – Taczów Wielki – Taczów Mały – Głuchów Górny – Skarszyn.

Trasa ta, wiedzie przez tereny odrębne od jezdni, drogi wojewódzkiej i dróg powiatowych oraz wykorzystuje drogi polne i leśne, łączące Trzebnice z pobliskimi miejscowościami a także z terenami o walorach turystycznych i rekreacyjnych na północy gminy.

Ponadto w Marcinowie znajduje się boisko do piłki nożnej i do siatkówki, oraz świetlica wiejska, na terenie której młodzież spędza swój wolny czas, a także dochodzi tam m.in. do organizowania imprez okolicznościowych, spotkań mieszkańców z sołtysem oraz organizowania zajęć pozalekcyjnych dla młodzieży.

PLAN ODNOWY MIEJSCOWOŚCI MARCINOWO NA LATA 2010-2017

Wśród atrakcji miejscowości Marcinowo znajduje się Małe Muzeum Ludowe u Kowalskich.

Zdjęcie 7 Małe Muzeum Ludowe u Kowalskich



Źródło: <http://www.kociegory.com/>

Historia Muzeum

Właściciel muzeum (Marian Kowalski) zamieszkał w Marcinowie po 1945r. Widząc postępujące zmiany, szybkie ulepszenia techniczno-cywilizacyjne niosące nieunikniony zanik tradycyjnych sprzętów i przedmiotów, zapragnął ratować ginące relikty sztuki i kultury ludowej. Zatrzymał je dla siebie i rosnących pokoleń. W ten sposób powstała kolekcja ilustrująca kulturę ludową ludności dolnośląskiej i kultury ludowe różnych grup napływowych.

Wystawy stałe

Marian Kowalski od 46 lat zgromadził i pieczołowicie odrestaurował ok. 2000 eksponatów, które prezentowane są w kilku pomieszczeniach zwanych Izbami. Znajdują się w nich zabytkowe meble, zegary, kufry, stroje ludowe, wózki dziecięce, lalki, żelazka, lampy naftowe, sprzęt gospodarstwa domowego. Właściciel muzeum zna historie znajdujących się tu przedmiotów i chętnie opowiada ich dzieje.

Muzeum stale się rozwija, pozyskując wciąż nowe eksponaty i rozbudowując się. Od niedawna funkcjonuje nowy dział Muzeum pod nazwą: Dom Chleba - zbiory zapoczątkował zabytkowy młódnica kamienny, pochodzący z okresu kultury łużyckiej liczący ok. 2000 lat, był on inspiracją dla Pana Kowalskiego do budowy Domu Chleba, w którym znajduje się m. in. Izba Kuchenna. Wyposażona jest we wszystko, czego używały gospodynie, a więc: sztuce, talerze, patelnie, garnki cynowe i kamienne, gąsiory i przedwojenna kuchnia belgijska.

Państwo Kowalscy zaproszonych gości częstują chlebem upieczonym w starym piecu chlebowym oraz specjalnością kuchni - żurkiem po kurpiowsku. Do Domu Chleba

PLAN ODNOWY MIEJSCOWOŚCI MARCIONOWO NA LATA 2010-2017

przylega stara Kuźnia, w której podczas prezentacji kowal kuje żelazo. W Izbie Rzemieślniczej zgromadzono sprzęt używany na wsi i w pracy na roli: maszyny rolnicze, stare brony, kosy, pługi, siewczarnie, wjalnie do czyszczenia zboża, zabytkowy kierat, 100-letnie sanie, wozy, bryczki, maszyny od obróbki lnu, stare koła od wozów i inne przedmioty. W Izbie Zaprzęgowej obejrzeć można wszystko, co jest związane z jazdą konną i zaprzęgami.

Gospodarze chętnie udostępnią muzeum i pomogą w zorganizowaniu wszelkich imprez okolicznościowych o charakterze ludowo-kameralnym dla firm i osób fizycznych.

2.4. INFRASTRUKTURA SPOŁECZNA

Do użytku społeczności zamieszkującej miejscowość Marcinowo należy m.in. boisko do gry w piłkę nożną oraz siatkówkę. W skład infrastruktury społecznej Marcinowa wchodzi również funkcjonująca tam świetlica wiejska.

Zdjęcie 8 Świetlica wiejska w Marcinowie



Źródło: <http://wroclaw.hydral.com.pl/2340,miasto.html>

Świetlica ta stanowi jedyne miejsce spotkań mieszkańców, ponieważ w Marcinowie nie znajdują się inne obiekty infrastruktury społecznej. Miejscowość ta nie posiada żadnej sali gminnej, czy też domu kultury. Opisywana świetlica jest także miejscem, gdzie młodzież spędza swój wolny czas, organizowane są pozalekcyjne zajęcia dla młodzieży oraz imprezy okolicznościowe.

W powiecie trzebnickim działają obecnie dwa szpitale – Szpital Rehabilitacyjny w Żmigrodzie i Szpital Powiatowy im. św. Jadwigi w Trzebnicy.

PLAN ODNOWY MIEJSCOWOŚCI MARCIONOWO NA LATA 2010-2017

2.5. INFRASTRUKTURA TECHNICZNA

Miejscowość Marcinowo jest zaopatrzoną w następującą infrastrukturę techniczną:

Energetyka – miejscowość Marcinowo jest w 100% zelektryfikowana. Do każdego z budynków podłączona jest sieć elektryczna.

Na infrastrukturę elektroenergetyczną w Gminie Trzebnica składają się linie wysokiego i średniego napięcia, w tym dwie linie 110 kV, oraz stacja redukcyjna GPZ zlokalizowana w mieście.

Sieć wodociągowa – Marcinowo jest w 100% zwodociągowany, choć w miejscowości nie znajduje się stacja ujęcia wody. Miejscowość ta podłączona jest do wodociągu Bychowo.

Zaopatrzenie gminy w wodę realizują na dwa podmioty: Związek Gmin Bychowo, obsługujący północną część gminy oraz Usługi Komunalne WodNik Sp. z o.o. na pozostałym terenie. Woda czerpana jest z 9 studni głębinowych i jednego ujęcia powierzchniowego.

Zaopatrzenie gminy Trzebnica w wodę następuje poprzez wodociągi grupowe i zbiorowe.

Tabela 5 Sieć wodociągowa i sanitarna w gminie Trzebnica

Gmina	Sieć (w km)		Przyłącza do budynków mieszkalnych	
	wodociągowa rozdzielcza	kanalizacyjna	wodociągowa	kanalizacyjna
Trzebnica	182	29	1137	1 065
w tym miasto:	64	29	266	1 065
Powiat ogółem	650	116	14 039	3 531

Źródło: Rocznik Statystyczny Województwa Dolnośląskiego 2005, s. 159;

Jak wynika z tabeli powyżej w Gminie Trzebnica przyłączonych jest 1065 osób do kanalizacji sanitarnej i 1137 do kanalizacji wodociągowej w całej gminie.

Sieć telekomunikacyjna – w miejscowości Marcinowo znajduje się sieć telekomunikacyjna, do której są podłączone budynki. Sieć tą dostarcza ogólnokrajowe przedsiębiorstwo telekomunikacyjne. Sieć telekomunikacyjna występuje w postaci linii kablowych podziemnych i napowietrznych oraz linii kablowych w kanalizacji teletechnicznej.

Sieć kanalizacji sanitarnej – w Marcinowie nie istnieje kanalizacja sanitarna. Mieszkańcy odprowadzają ścieki bytowe do szamb przydomowych, które są następnie opróżniane przez beczkowsy i wywożone do oczyszczalni ścieków.

Miasto Trzebnica posiada system kanalizacji ogólnospławnej, która przejmuje wody opadowe i ścieki sanitarne. Ścieki przed wprowadzeniem do kanalizacji są czasowo przetrzymywane w szambach przydomowych, gdzie są wstępnie podczyszczane.

PLAN ODNOWY MIEJSCOWOŚCI MARCIONOWO NA LATA 2010-2017

Pozostałe miejscowości gminy Trzebnica nie posiadają systemowych urządzeń do odprowadzania ścieków.

Gospodarka odpadami – odpady gromadzone przez mieszkańców są odbierane przez firmę zajmującą się odbiorem i transportem odpadów. Odpady są przewożone na niedawno powstałe składowisko odpadów nieopodal wsi Marcinowo.

Składowisko odpadów komunalnych dla gminy Trzebnica zbudowane zostało na terenie usytuowanym w północnej części gminy, na północ od miejscowości **Marcinowo**, obok drogi łączącej tą miejscowość z drogą krajową nr 5 relacji Wrocław-Poznań. Inwestycja zlokalizowana została na terenie byłej odkrywkowej kopalni piasku, na gruntach leśnych. W przeważającej części teren przeznaczony pod budowę stanowiło wyrobisko popiaskowe z nieregularnymi i nadmiernie nachylonymi skarpami grożącymi oberwaniem.

Zdjęcie 9 Widok z góry na składowisko odpadów komunalnych w pobliżu Marcinowa



Zródło: <http://www.eko.trzebnica.pl>

Pomimo uruchomienia składowiska w maju 2008r. mieszkańcy Marcinowa wciąż borykają się z problemem, jakim jest tzw. „dzikie” wysypisko. Na którego terenie ma miejsce bezprawne pozbywanie się odpadów.

Tabela 6 Charakterystyka nielegalnego składowiska odpadów w Marcinowie

Charakterystyka dzikiego składowiska	Miejscowość - Marcinowo
Lokalizacja	las liściasty wzdłuż drogi polnej w kierunku Kosinowa
Rodzaj złożonych odpadów	komunalne + pozostałości po płodach rolnych (pomidory, kukurydza, itp.)
Ilość odpadów	250 m ³
Zajmowana powierzchnia	100 x 5 m
Głębokość zalegania odpadów	powierzchniowo

PLAN ODNOWY MIEJSCOWOŚCI MARCINOWO NA LATA 2010-2017

Okres składowania odpadów	kilkanaście lat do świeżych
Dojazd do wysypiska	dogodny drogą polną
Obecność cieków wodnych	brak
Odległość od zabudowy mieszkalnej	1 km
Rodzaj terenów otaczających	tereny rolnicze i ugory
Budowa geologiczna	gliny
Przypuszczalne drogi migracji	brak
Proponowany sposób rekultywacji	a) usunąć odpady (częściowo utrudnione z powodu przerośnięcia odpadów roślinnością) b) wprowadzić zakaz wywozu odpadów

Źródło: <http://www.eko.trzebnica.pl/>

Drogi – przez Marcinowo przechodzi droga powiatowa nr 1345D (przebudowana w latach 2005-2006 na odcinku Marcinowo – Trzebnica), posiadająca nawierzchnię asfaltową oraz droga gminna, która wyłożona jest kostką.

Długość dróg gminnych Trzebnicy wynosi łącznie 72km. Z pośród 86 ulic miejskich 8 nie posiada żadnego oświetlenia. Pozostałe drogi gminne są oświetlone, jednak nie na całej długości.

Długość dróg miejskich wynosi 23 km z czego 20,6 km to drogi utwardzone.

Długość dróg wiejskich wynosi 49 km w tym 32,3 km to drogi utwardzone.

Przez miejscowość Marcinowo ani w jej okolicy nie przechodzą tory kolejowe PKP.

Znikoma komunikacja autobusowa nie zaspakaja potrzeb mieszkańców na komunikację. Autobusy PKS kursują przez Marcinowo na trasie:

- Trzebnica - Malczów - Droszów - Borkowice - Kowale - Piekary - Przeclawice - Rzepotowice - Marcinowo - Trzebnica

Problemem jest również to, iż w ciągu dnia kursują tylko dwa autobusy relacji Wrocław-Oleśnica. Mieszkańcy pragnący dostać się do innych miejscowości zmuszeni są korzystać tylko z samochodów lub ewentualnie komunikacji szkolnej („Gimbusów”) dowożącej dzieci do pobliskich Gimnazjów w Trzebnicy.

PLAN ODNOWY MIEJSCOWOŚCI MARCIONOWO NA LATA 2010-2017

2.6. GOSPODARKA I ROLNICTWO

W Gminie Trzebnica w roku 2009 funkcjonowało 2327 podmiotów gospodarczych.

Tabela 7 Podmioty gospodarcze funkcjonujące na terenie Gminy Trzebnica

Ogółem	jed.gosp.	2 327
Sektor publiczny		
Podmioty gospodarki narodowej ogółem	jed.gosp.	85
Państwowe i samorządowe jednostki prawa budżetowego ogółem	jed.gosp.	50
Sektor prywatny		
Podmioty gospodarki narodowej ogółem	jed.gosp.	2 242
Osoby fizyczne prowadzące działalność gospodarczą	jed.gosp.	1 697
Spółki handlowe	jed.gosp.	87
Spółki handlowe z udziałem kapitału zagranicznego	jed.gosp.	18
Spółdzielnie	jed.gosp.	15
Fundacje	jed.gosp.	5
Stowarzyszenia i organizacje społeczne	jed.gosp.	56

Źródło: Dane GUS, stan na 31.12.2009 r.

Jak wynika z tabeli powyżej zdecydowana większość podmiotów stanowił sektor prywatny.

Mieszkańcy Marcionowa trudnią się rolnictwem oraz pracują w zakładach pracy położonych zarówno w Marcionowie, jak i innych miejscowościach.

Na terenie miejscowości Marcionowo działają następujące przedsiębiorstwa:

- Elektromechanika Pojazdowa Motyka Rafał
- Usługi Ogólnobudowlane Lasek Damian
- „Małe Muzeum Ludowe U Kowalskich” Kowalski Marian
- PHU Sklep u Joanny Krawiec Joanna
- Usługi Transportowe Krawiec Andrzej
- Firma Usługowa „KRIS-AKTIW” Pęczkowska Krystyna
- „AUTO-KAM” Rasiński Kamil
- Transport Ciężarowy Kormański Andrzej
- „BIOSEKT” Usługi Weterynaryjno-Zootechniczne. Dezynfekcja, Dezynsekcja, Deratyzacja. Kormański Zbigniew
- Transport Ciężarowy i Mechanika Pojazdowa Kormański Krzysztof
- Zakład Usług Ślusarskich i Transportowych Pastuszka Piotr
- Motyka Mieczysław

Zdecydowana większość mieszkańców czerpie jednak dochody z pracy zarobkowej w firmach znajdujących się w Trzebnicy i we Wrocławiu.

Powiat trzebnicki należy do wydzielonego w 2000 roku, w ramach *Strategii rozwoju obszarów wiejskich*, regionu rolniczo-rekreacyjnego. Charakteryzuje się on średnimi warunkami dla rozwoju produkcji rolniczej. Wskaźnik jakości rolniczej przestrzeni produkcyjnej określony został przez IUNG na poziomie 60 – 80 pkt. Jest to także region

PLAN ODNOWY MIEJSCOWOŚCI MARCIONOWO NA LATA 2010-2017

o stosunkowo dużym udziale powierzchni zalesionej, co ma związek z przewagą słabych gleb.

W strukturze użytkowania gruntów dominują użytki rolne, stanowiące 61.6% powierzchni powiatu. Lasy i grunty leśne zajmują 26.3%, natomiast pozostałe grunty i nieużytki 12,1%. W strukturze użytków rolnych przewagę stanowią grunty orne (około 80%). Ich największa koncentracja występuje na obszarze gminy Żmigród i Trzebnica.

Największa koncentracja gospodarstw rolnych ma miejsce na terenie gminy Trzebnica (25% wszystkich gospodarstw w powiecie).

W strukturze działalności gospodarstw rolnych poszczególnych gmin udział działalności rolniczej zarejestrowano w gminie Trzebnica wynosi 68.3% gospodarstw w gminie.

2.7. KAPITAŁ SPOŁECZNY I LUDZKI

W Marcinowie od 1978 r. Gra i śpiewa Kapela Ludowa „Marciny”. Większość członków zespołu mieszka właśnie w tejże miejscowości. W ich przyśpiewkach znaleźć można motywy folkloru Lubelszczyzny, Kielecczyzny czy Kurpiów.

Wieś Marcinowo posiada również miejscową drużynę piłkarską, poza tym w lokalnej świetlicy wiejskiej często odbywają się wszelkiego rodzaju zabawy okolicznościowe oraz spotkania mieszkańców wsi, w tym także młodzieży.

Życie kulturalne i towarzyskie mieszkańców Marcinowa odbywa się w Trzebnicy, w której znajduje się kino, biblioteka, ośrodek kultury, obiekty sportowe lub we Wrocławiu.

3. OCENA MOCNYCH I SŁABYCH STRON MIEJSCOWOŚCI, W KTÓREJ BĘDZIE REALIZOWANA OPERACJA

Efektywną metodą identyfikacji słabych i silnych stron miejscowości oraz badania szans i zagrożeń, jakie stoją przed miejscowością jest analiza SWOT. Zawiera ona określenie czterech grup czynników:

- „**mocnych stron**” - uwarunkowań wewnętrznych, które stanowią silne strony miejscowości i które należy wykorzystać sprzyjać będą jej rozwojowi (utrzymać je jako mocne, i na których należy oprzeć jej przyszły rozwój);
- „**słabych stron**” - uwarunkowań wewnętrznych, które stanowią słabe strony miejscowości i które nie wyeliminowane utrudniać będą jej rozwój (ich oddziaływanie należy minimalizować);
- „**szans**” - uwarunkowań zewnętrznych, które nie są bezpośrednio zależne od zachowania społeczności wiejskiej, ale które mogą być traktowane jako szanse, i przy odpowiednio podjętych przez nią działaniach, wykorzystane jako czynniki sprzyjające rozwojowi miejscowości;
- „**zagrożeń**” - uwarunkowań zewnętrznych, które także nie są bezpośrednio zależne od zachowania społeczności wiejskiej, ale które mogą stanowić zagrożenie dla jej rozwoju. Przedstawiona poniżej analiza mocnych i słabych stron oraz szans i zagrożeń jest syntezą poszczególnych obszarów życia społeczno-gospodarczego miejscowości.

Analiza SWOT jest kontynuacją i podsumowaniem diagnozy stanu miejscowości i w niej znajduje uzasadnienie większość rozstrzygnięć. Przeprowadzenie analizy SWOT jest jednym z czynników umożliwiających podjęcie prawidłowej decyzji na podstawie posiadanych informacji. Umożliwia usystematyzowanie danych dotyczących projektu i podpowiada kierunki rozwiązań. Przeprowadzenie jej jest niezbędne do prawidłowej oceny sytuacji.

- S (Strengths) – mocne strony:** wszystko to, co stanowi atut, przewagę miejscowości
- W (Weaknesses) – słabe strony:** wszystko to, co stanowi słabość, barierę w miejscowości
- O (Opportunities) – szanse:** wszystko, co stwarza dla miejscowości szansę korzystnej zmiany
- T (Threats) – zagrożenia:** wszystko, co stwarza dla miejscowości niebezpieczeństwo zmiany niekorzystnej

Tabela 8 Ocena warunków życia przez mieszkańców Marcinowa

SKALA: 5 - BARDZO DOBRZE, 4 - DOBRZE, 3 - PRZECIĘTNIE, 2 - ŹLE, 1- BARDZO ŹLE	
Lokalny rynek pracy (możliwości znalezienia pracy na terenie Gminy)	3
Opieka społeczna	2
Opieka zdrowotna	3
Warunki mieszkaniowe	4
Bezpieczeństwo mieszkańców	3
Przedszkola	1
Szkoły podstawowe	1
Gimnazja	1
Dostępność do kultury i rozrywki	4
Dostępność do sportu i rekreacji	3
Dostępność do infrastruktury telekomunikacyjnej (telefony stacjonarne, Internet itp.)	5

PLAN ODNOWY MIEJSCOWOŚCI MARCIONOWO NA LATA 2010-2017

Wodociągi i jakość wody	2
Kanalizacja	1
Stan dróg	2
Stan środowiska naturalnego	4
Gastronomia	1
Placówki handlowe	2
Placówki usługowe	2
Placówki pocztowe	3

Źródło: opracowanie własne

Tabela 9 Ocena inwestycji pod kątem potrzeby ich realizacji przez mieszkańców Marcionowa

SKALA: 1 - INWESTYCJA NAJMNIEJ POŻĄDANA, 5 - NAJBARDZIEJ POŻĄDANA		
Remonty i budowa dróg		4
Budowa infrastruktury około drogowej	Oświetlenie uliczne	5
	Chodniki i ścieżki uliczne	1
	Zatoczki autobusowe i przystanki	5
	Inne np. sygnalizacja świetlna	1
Poprawa bezpieczeństwa publicznego		5
Rozbudowa i modernizacja sieci wodociągowej		5
Rozbudowa i modernizacja sieci kanalizacyjnej		5
Budowa oczyszczalni przydomowych		1
Wydzielenie i uzbrojenie gruntów dla inwestorów		3
Aktywne wspieranie lokalnych przedsiębiorców i poszukiwanie inwestorów zastępczych		3
Budowa i modernizacja budynków oświatowych (szkół, przedszkoli)		5
Budowa i modernizacja budynków użyteczności publicznej (świetlic, ośrodków zdrowia, domów kultury itp.)		4
Budowa obiektów sportowo-rekreacyjnych		5
Tworzenie warunków do rozwoju budownictwa mieszkaniowego		5
Działania w zakresie zbiórki, selekcji i wywożenia odpadów		4
Umożliwianie rozwoju usług gastronomiczno-hotelarskich i agroturystycznych		1
Poprawa estetyki Gminy (np. nowe tereny zielone)		4
Szersze wspieranie działań kulturowych, artystycznych i promocja Gminy		2
Modernizacja istniejących obiektów historycznych		1
Zwiększenie pomocy dla najuboższych		1

Źródło: Opracowanie własne

Na podstawie analizy zasobów gminy Trzebnica oraz sołectwa Marcionowo, konsultacji społecznych przeprowadzonych w formie zapytań z mieszkańcami i liderami lokalnymi sporządzono analizę SWOT, która stanowi punkt wyjścia dla wyznaczenia i realizacji wizji rozwoju miejscowości. Technika analityczna SWOT polega na posegregowaniu posiadanej informacji o gminie na cztery grupy (cztery kategorie czynników strategicznych):

<i>Mocne Strony</i>	<i>Słabe Strony</i>
<ul style="list-style-type: none"> • bliskość Wrocławia – największej aglomeracji województwa; • walory turystyczne regionu; 	<ul style="list-style-type: none"> • brak rozwiniętego systemu komunikacji autobusowej; • brak połączeń PKP;

PLAN ODNOWY MIEJSCOWOŚCI MARCIONOWO NA LATA 2010-2017

<ul style="list-style-type: none">• istnienie atrakcji regionalnej w postaci muzeum;• brak przemysłu uciążliwego ekologicznie;• poczucie bezpieczeństwa mieszkańców;• podstawowa infrastruktura drogowa, w tym występowanie powiatowej drogi asfaltowej;• mało skażone środowisko;• funkcjonowanie sklepu spożywczego;• istniejące firmy handlowo-usługowe;• infrastruktura wodociągowa;• sieć telekomunikacyjna;• korzystne położenie i warunki dla rozwoju infrastruktury rekreacyjno-turystycznej;• występowanie walorów przyrodniczych w postaci „Wąwozów Włóknicy”;• podstawowa infrastruktura sportowo-rekreacyjna (2 boiska sportowe, świetlica);• występowanie w pobliżu miejsc uzdrowiskowych;	<ul style="list-style-type: none">• zły stan systemu dróg lokalnych, szczególnie drogi gminnej;• brak infrastruktury około drogowej (zatonki autobusowe, przystanki, oświetlenie uliczne)• problem dzikiego wysypiska;• zbyt mały poziom świadomości mieszkańców (ekologicznej, społecznej)• niezadawalający stan infrastruktury turystycznej;• brak infrastruktury kanalizacji sanitarnej;• niedostateczna estetyka zagród i zaniedbane gospodarstwa;• niewielka ilość organizacji społecznych;• zbyt mała wiedza i umiejętności w zakresie zdobywania środków i pomocy zewnętrznej;• zbyt mało miejsc pracy we wsi i okolicy;• zły stan wodociągów i jakości wody;• zbyt mała ilość placówek handlowych, obiektów gastronomicznych, itp.;
---	--

PLAN ODNOWY MIEJSCOWOŚCI MARCIONOWO NA LATA 2010-2017

<i>Szanse</i>	<i>Zagrożenia</i>
<ul style="list-style-type: none"> • rozbudowa infrastruktury transportowej w gminie; • efektywne wykorzystanie środków zewnętrznych dla inwestycji w ochronę środowiska; • korzystanie z możliwości zewnętrznego finansowania inwestycji, w tym z dotacji unijnych; • większa dbałość o zabytki; • tworzenie warunków do rozwoju budownictwa mieszkaniowego; • budowa bazy turystycznej i agroturystycznej; • rozbudowa i modernizacja sieci kanalizacyjnej i wodociągowej; • wzrost zaangażowania społecznego i współpracy lokalnych działaczy; • powołanie organizacji społecznych; • nowe miejsca pracy; • rozwój rolnictwa zgodnie z unijnymi standardami; • rozwinięcie funkcji turystycznych; • powstanie rezerwatu przyrody „Wąwozów Włóknicy”; • wypromowanie miejscowości jako atrakcyjnej dla turystyki i rekreacji; • utworzenie trasy rowerowej; • zwiększone zapotrzebowanie na dobrej jakości produkty rolne i rozwój rolnictwa oraz rozwój usług handlowych i rzemieślniczych 	<ul style="list-style-type: none"> • wzrost poziomu zanieczyszczenia środowiska zwłaszcza na terenach wiejskich na skutek znacznej rozbudowy infrastruktury; • ujemny przyrost naturalny; • odpływ ludzi młodych i wykształconych; • bezrobocie; • ograniczenie wydatków inwestycyjnych; • ograniczenie możliwości dla rodzimego kapitału na rzecz zagranicznego; • rozwój patologii społecznej (alkoholizm); • znaczne koszty ponoszone na rzecz tworzenia nowych miejsc pracy; • ubożenie społeczeństw; • wyludnienie wsi; • niewykorzystanie dóbr krajobrazowych i architektonicznych w rozwoju miejscowości; • brak zakładów pracy w pobliżu miejscowości; • występowanie „dzikich wysypisk śmieci” w gminie; • niszczenie zabytków historycznych; • niskie wydatki inwestycyjne na infrastrukturę.

Wnioski z analizy SWOT:

Jednym z Największych elementów determinujących rozwój miejscowości Marcinowo jest posiadanie walorów turystycznych w postaci: Małego Muzeum Ludowego U Kowalskich, obszaru „Wąwozów Włóknicy” oraz zabytkowych zabudowań. Ponadto do atutów miejscowości zaliczyć można korzystne i atrakcyjne sąsiedztwo dużej aglomeracji i miasta powiatowego (Trzebnica, Wrocław). Niewątpliwą szansą dla rozwoju Marcinowa stanowi możliwość pozyskania środków finansowych na inwestycje z funduszy UE oraz ciągła rozbudowa infrastruktury turystycznej i agroturystycznej.

Do największych zagrożeń, które mają znaczący wpływ na rozwój i odnowę wsi Marcinowo zaliczyć można marginalizację połączeń komunikacji autobusowej i brak połączeń PKP. Sytuacja ta powoduje utrudnienia w podjęciu zatrudnienia w miastach oraz dostęp do ośrodków ochrony zdrowia, kultury itp. Innymi czynnikami stojącymi na

PLAN ODNOWY MIEJSCOWOŚCI MARCIONOWO NA LATA 2010-2017

drodze ku rozwojowi miejscowości jest ujemny przyrost naturalny, odpływ młodych ludzi np. do większych aglomeracji miejskich, bezrobocie i wysokie koszty tworzenia nowych miejsc pracy, zły stan infrastruktury drogowej oraz brak infrastruktury kanalizacyjnej i melioracyjnej. Ponadto, poważnym wyzwaniem jest również brak odpowiedniej infrastruktury wypoczynkowej, społecznej oraz brak bazy turystycznej, pomimo istniejących dogodnych warunków przyrodniczych.

Zapewnienie optymalnego rozwoju społeczno – gospodarczego oraz stworzenie możliwie jak najlepszych warunków życia i pracy jej mieszkańców będzie możliwe poprzez realizację celów szczegółowych, ustalonych podczas spotkań z mieszkańcami, radą sołectką, sołtysem.

Warunkiem koniecznym osiągnięcia stawianych celów jest zapewnienie odpowiedniego poziomu finansowania ze strony władz gminnych, samorządów wyższego szczebla, instytucji dysponujących środkami unijnymi, przedsiębiorstw użyteczności społecznej oraz firm prywatnych. Taka możliwość pojawia się dzięki Funduszom Unii Europejskiej: w Programie Rozwoju Obszarów Wiejskich na lata 2007-2013 w ramach Osi 3 Jakość życia na obszarach wiejskich i różnicowanie gospodarki wiejskiej, w tym działania: Podstawowe usługi dla gospodarki i ludności wiejskiej oraz Odnowa i Rozwój Wsi. Udzielana pomoc finansowa jest na realizację projektów dotyczących szeroko rozumianej odbudowy wsi zarówno w aspekcie gospodarczym jak i społeczno – kulturowym.

WIZJA ROZWOJU MIEJSCOWOŚCI MARCIONOWO

Wygląd wsi Marcinowo:

- wieś posiada charakter turystyczno-rekreacyjny,
- wysoki poziom ochrony środowiska przyrodniczego,
- poprawa stanu technicznego i estetycznego zabudowań,
- drogi dojazdowe i lokalne są bardzo dobre, wewnątrz wsi są chodniki, całość jest bezpieczna, wygodna i dobrze oświetlona. Przy ulicy są zatoczki autobusowe i przystanki,
- obszar „Wąwozów Włóknicy” zagospodarowany jako rezerwat przyrody
- we wsi i okolicy są ścieżki edukacyjne, ścieżki zdrowia, szlaki turystyczne (rowerowe, piesze),
- ogrzewanie budynków nie powoduje nadmiernego zanieczyszczenia powietrza,

Mieszkańcy i ich aktywność:

- organizacja imprez masowych takich jak noc świętojańska, dożynki, sylwester i wiele innych (dzień babci, dziadka, dziecka, kobiet, andrzejki, mikołajki),
- w dni wolne obywają się we wsi dyskoteki, imprezy lokalne i okolicznościowe,
- powstanie rozbudowanego kompleksu sportowo-rekreacyjnego,
- rozbudowa istniejącej infrastruktury sportowej i rekreacyjnej,
- zawiązanie współpracy z innymi sołectwami,
- powstanie aktywnych grup zajmujących się rozwojem miejscowości.
- bezrobocie będzie znacznie mniejsze, zwłaszcza wśród ludzi młodych,
- poprawa sytuacji materialnej mieszkańców,

PLAN ODNOWY MIEJSCOWOŚCI MARCIONOWO NA LATA 2010-2017

- działają różne koła zainteresowań, między innymi takie jak teatralne dla dzieci, plastyczne, muzyczne,
- dzieci mogą bawić się na placu zabaw,
- mieszkańcy cechują się wysoką odpowiedzialnością za środowisko przyrodnicze i zachowanie tradycji.

Aktywność gospodarcza:

- stworzenie odpowiednich warunków dla rozwoju rekreacji i turystyki,
- gospodarstwa rolne spełniają wymogi rolnictwa proekologicznego oraz produkują dobrej jakości żywność,
- spadek bezrobocia i poprawa sytuacji na lokalnym rynku pracy oraz rozwój przedsiębiorczości we wsi,
- wieś posiada wyznaczone i przygotowane tereny pod inwestycje – budownictwo mieszkaniowe, rezydencje i usługi,
- infrastruktura we wsi jest w dobrym stanie i sprzyja przedsiębiorczości.

CEL GŁÓWNY

Głównym celem Planu Odnowy Miejscowości Marcinowo jest zaspokojenie potrzeb mieszkańców na infrastrukturę społeczną sprzyjającą harmonijnemu rozwojowi miejscowości.

CELE SZCZEGÓŁOWE

Wygląd wsi Marcinowo:

Cel 1: *Modernizacja i remont infrastruktury drogowej i okołodrogowej:*

- ocena jakości dróg, poboczy, oświetlenia i ustalenie koniecznego zakresu prac,
- opracowanie dokumentacji i pozyskanie środków na realizację prac na drogach lokalnych,
- remonty i modernizacja dróg,
- modernizacja oraz budowa chodników i przepustów,
- uzupełnienie i modernizacja oświetlenia,

Cel 2: *Wprowadzenie nowoczesnej gospodarki odpadami i wyeliminowanie „dzikich” wysypisk śmieci:*

- eliminacja dzikich wysypisk śmieci,
- segregacja śmieci

Cel 3: *Poprawa estetyki wsi, wyglądu gospodarstw i budynków:*

- określenie charakterystycznych dla wsi elementów architektury i opracowanie założeń do zachowania ładu architektoniczno-przestrzennego wsi,
- organizacja cyklicznego konkursu na najlepiej zagospodarowane obejście i ogródek we wsi z cechami wkomponowania w krajobraz wsi i okolicy,

PLAN ODNOWY MIEJSCOWOŚCI MARCIONOWO NA LATA 2010-2017

- remont budynków i elewacji oraz odnowienie dachów, ogrodzeń i małej architektury we wsi zgodnie z przyjętymi cechami właściwymi dla zachowania swoistości wsi,
- wkomponowanie zieleni w otaczającą przyrodę – program realizowany wspólnie z organizacjami ekologicznymi.

Mieszkańcy i ich aktywność

Cel 1: *Odpowiednie wyposażenie świetlicy oraz remont i rozbudowa innych miejsc aktywności mieszkańców takich jak: miejsca na imprezy lokalne, boisko. Wyposażenie w odpowiednie urządzenia i sprzęt:*

- dostosowanie budynku świetlicy i otoczenia do pełnienia funkcji lokalnego centrum aktywności mieszkańców (kulturalne, artystyczne, sportowo-rekreacyjne, edukacyjne, informacji turystycznej, rozwoju rzemiosła i produktu lokalnego, zabaw dzieci, itp.),
- modernizacja i rozbudowa kompleksu sportowo-rekreacyjnego w oparciu o istniejące boiska
- zaplecze sanitarne i socjalne,
- ścieżki zdrowia i rekreacji,
- wyposażenie w sprzęt,
- miejsce do organizacji imprez masowych i festynów,
- miejsce odpoczynku na szlakach turystycznych,

Cel 2: *Podniesienie rangi wsi w gminie i regionie:*

- rozwijanie imprez masowych,
- współorganizowanie imprez z okolicznymi miejscowościami w celu jednoczenia wsi oraz promocji w regionie,
- wspólne organizowanie z Gminą przedsięwzięć w miejscowości - występowanie z inicjatywą,
- coroczne organizowanie spotkania warsztatowego dotyczącego oceny realizacji Planu i planowania działań na najbliższy rok, wspólnie z Radą Gminy i Wójtem,
- uczestniczenie przedstawicieli miejscowości w sesjach Rady Gminy.

Cel 3: *Większa aktywność i świadomość mieszkańców w różnych dziedzinach. Nabycie umiejętności zdobywania pomocy z zewnątrz.*

- współorganizowanie z różnymi organizacjami i podmiotami szkoleń, warsztatów, wyjazdów studyjnych w celu podnoszenia umiejętności mieszkańców szczególnie z zakresu: samoorganizacji, ekologii, przedsiębiorczości, postawy obywatelskiej, współpracy, ochrony przyrody i krajobrazu w regionie,
- przygotowanie akcji edukacyjnych w ramach organizowanych imprez,
- wspólne organizowanie imprez wiejskich,
- organizowanie, co najmniej raz w roku, spotkania mieszkańców na którym omawiane będą ważne sprawy dla wsi,
- organizowanie działań na rzecz rozwoju wsi z aktywnym udziałem mieszkańców,
- zorganizowanie się mieszkańców w grupy formalne i nieformalne.

Cel 4: *Lepszy dojazd do wsi, zwłaszcza komunikacją zbiorową:*

- współpraca z Gminą w celu poprawienia i na bieżąco usprawniania dojazdu do miejscowości,

PLAN ODNOWY MIEJSCOWOŚCI MARCIONOWO NA LATA 2010-2017

- pomoc dla mieszkańców miejscowości w zorganizowaniu własnej działalności związanej z transportem osób,
- zaplanowanie systemu tras rowerowych służących komunikacji lokalnej oraz połączenia ze szlakami rowerowymi na terenie gminy.

Aktywność gospodarcza:

Cel 1: *Dobre przygotowanie do obsługi turystyki, rekreacji, edukacji (np.: miejsca noclegowe, miejsca odpoczynku na trasach turystycznych, rozwój szlaków, ścieżek edukacyjnych).*

- budowa, modernizacja i utrzymania infrastruktury związanej z turystyką i rekreacją w oparciu o potencjał lokalny,
- przygotowanie ścieżek turystycznych i edukacyjnych, zdrowotnych oraz lokalnych przewodników do oprowadzania turystów,
- uzupełnienie szlaków turystycznych, ścieżek edukacyjnych, rekreacyjnych i zdrowotnych z odpowiednimi miejscami do odpoczynku,
- rozwój agroturystyki – pomoc w pozyskaniu wsparcia z zewnątrz,
- przygotowanie miejsc noclegowych dla turystów w kwaterach prywatnych,

Cel 2: *Rozwój małych przedsiębiorstw we wsi oraz rozwój agroturystyki. Wykorzystanie pomocy skierowanej na rozwój obszarów wiejskich, przedsiębiorczości, zasobów ludzkich:*

- przygotowanie się do pozyskania i wdrażania dostępnych środków wsparcia – krajowych i unijnych na rzecz rozwoju rolnictwa, małych i średnich przedsiębiorstw, społeczeństwa informacyjnego, rozwoju obszarów wiejskich,
- nawiązanie współpracy z organizacjami i firmami szkolącymi w zakresie przeprowadzenia kursów, szkoleń, warsztatów i innych form podnoszących umiejętności i aktywizujących zawodowo, zwłaszcza z zakresu usług turystycznych, rekreacji,
- organizacja wizyt studyjnych dla mieszkańców zainteresowanych agroturystyką i usługami turystycznymi w regionie, gdzie takie usługi funkcjonują,
- współpraca z organizacjami pozarządowymi, przedsiębiorcami i innymi podmiotami w celu stworzenia warunków do rozwijania tego rodzaju usług.

Cel 3: *Większe dochody rolników i rozwój rolnictwa zwłaszcza produkującego dobrą żywność, mało uciążliwego dla środowiska:*

- współpraca z okolicznymi wsiami oraz pobliskimi miastami w celu zorganizowania produkcji rolnej, która będzie dostarczała dobrej jakości żywność, w tym ekologiczną,
- pomoc w tworzeniu lokalnych grup producentów rolnych, którzy będą budowali wspólną markę produktu utożsamianego z wsią i regionem,
- w czasie imprez zorganizowanie targowiska, na którym turyści mogą kupić żywność bezpośrednio w wiosce od producentów (np.: ziemniaki, warzywa, drób, jaja i inne),
- uczestniczenie w regionalnych targach, jarmarkach, imprezach, wystawach.

PLAN ODNOWY MIEJSCOWOŚCI MARCIONOWO NA LATA 2010-2017

Cel 4: *Przygotowanie terenów pod osadnictwo i przedsiębiorczość:*

- opracowanie miejscowego planu zagospodarowania przestrzennego dla wsi z terenami pod osadnictwo (w tym rezydencje) i aktywność gospodarczą,
- przygotowanie i wydanie informatora dla potencjalnych inwestorów,
- wspieranie organizacyjne oraz merytoryczne inwestorów w celu stworzenia dobrego klimatu dla rozwoju przedsiębiorczości oraz rozwoju budownictwa mieszkaniowego.

4. PLANOWANE INWESTYCJE W MIEJSCOWOŚCI MARCINOWO

Tabela 10 Planowane inwestycje w miejscowości Marcinowo

L.p.	Zadanie	Szacunkowy koszt [zł]	Źródło finansowania	Termin realizacji [lata]
1.	Budowa placu zabaw	60 000,00	Budżet Gminy PROW 2007-2013 Odnowa i Rozwój Wsi Małe Projekty	2010 – 2014
2	Wyposażenie świetlicy wiejskiej w sprzęt komputerowy z łączem internetowym wraz z oprogramowaniem dydaktycznym i innymi pomocami naukowymi w formie zabawy z przeznaczeniem dla dzieci w różnym wieku	30 000,00	Budżet Gminy PROW 2007-2013 Odnowa i Rozwój Wsi Małe Projekty	2013-2020

Źródło: Dane Urzędu Miasta w Trzebnicy

Aktywne spędzanie czasu wolnego odgrywa istotną rolę w procesie rozwoju zdrowego społeczeństwa. Jest ono możliwe dzięki odpowiednio zagospodarowanej, bezpiecznej i różnorodnej bazie sportowej i rekreacyjnej. Funkcję takich obiektów z pewnością mogą pełnić place zabaw. Aby zapewnić dzieciom i młodzieży prawidłowy rozwój niezbędne jest zapewnienie im pozalekcyjnej możliwości spędzania wolnego czasu, co przełoży się również na zapobiegnięcie powstawania patologii.

Realizacja wyżej wymienionego projektu ma na celu zaspokojenie potrzeb mieszkańców Marcinowa w zakresie infrastruktury rekreacyjnej oraz zapewnienia rozrywki osobom młodym. W miejscowości Marcinowo brakuje odpowiednich placów zabaw, które spełniałyby warunki techniczne i warunki bezpieczeństwa oraz zaspokajały w pełni potrzeby mieszkańców, w tym w szczególności dzieci i młodzieży, w zakresie aktywności ruchowej.

5. SYSTEM WDRAŻANIA, MONITOROWANIA, OCENY ORAZ KOMUNIKACJI SPOŁECZNEJ

A) SYSTEM WDRAŻANIA

System wdrażania Planu Odnowy Miejscowości jest realizowany w oparciu o system wdrażania pomocy strukturalnej Unii Europejskiej.

Poszczególne projekty będą wdrażane w oparciu o zasady wydatkowania środków według źródeł ich pochodzenia. Korzystanie ze środków własnych, jak i środków unijnych wymusza konieczność sprostania wielu wymogom formalnym określonym w odrębnych przepisach.

Instytucja Zarządzająca Planem Odnowy Miejscowości

Rolę Instytucji Zarządzającej będzie pełnił specjalnie powołany przez Burmistrza Gminy Trzebnica zespół, którego skład opierał się będzie o pracowników urzędu oraz inne zainteresowane osoby.

Zakres zadań Instytucji Zarządzającej obejmuje między innymi:

- Ustalenie szczegółowych zasad i kryteriów realizacji Planu;
- Zapewnienie zgodności realizacji Planu z poszczególnymi dokumentami programowymi wyższego rzędu, w tym w szczególności w zakresie zamówień publicznych, zasad konkurencji, ochrony środowiska, jak też zagwarantowanie przestrzegania zasad zawierania kontraktów publicznych;
- Zbieranie danych statystycznych i finansowych na temat postępów wdrażania oraz przebiegu realizacji projektów w ramach Planu;
- Zapewnienie przygotowania i wdrożenia planu działań w zakresie informacji i promocji Planu;
- Przygotowanie rocznych raportów na temat wdrażania Planu, zbieranie informacji do rocznego raportu o nieprawidłowościach;
- Dokonanie oceny po zakończeniu realizacji Planu.

Do właściwej oceny Planu Instytucji Zarządzającej może tworzyć grupy robocze, korzystać z opinii niezależnych ekspertów lub usług innych instytucji.

Instytucja wdrażająca Plan Odnowy Miejscowości

Urząd Miejski w Trzebnicy jako instytucja wdrażająca Plan Rozwoju Miejscowości jest odpowiedzialny za:

- Kreowanie, przyjmowanie i składanie wniosków aplikacyjnych od instytucji podległych – beneficjentów pomocy;
- Kontrolę formalną składanych wniosków, ich zgodności z procedurami i z zapisami w Planie;
- Ewentualne monitorowanie wdrażania poszczególnych projektów;
- Zapewnienie informowania o współfinansowaniu przez UE realizowanych projektów.

B) SPOSOBY MONITOROWANIA I OCENY PLANU

PLAN ODNOWY MIEJSCOWOŚCI MARCIONOWO NA LATA 2010-2017

Znaczenie priorytetowe w monitorowaniu i stymulowaniu realizacji Planu Odnowy Miejscowości posiada Rada Miejska w Trzebnicy. Instytucja Zarządzająca współpracuje z Burmistrzem i Skarbnikiem, których główną rolą będzie monitorowanie przebiegu realizacji zadań zawartych w Planie oraz ewentualne interweniowanie w przypadku stwierdzenia spóźnień lub nieuzasadnionej rezygnacji z realizacji zadania.

C) METODY OCENY PLANU

Skuteczność Planu Odnowy Miejscowości będzie poddawana bieżącej ocenie. Sprawowana ona będzie przez Burmistrza, sołtysa miejscowości Marcinowo oraz Radę Miejską w Trzebnicy przy pomocy wskaźników postępu realizacji i oceny skuteczności wdrażanych projektów określonych w poszczególnych programach operacyjnych oraz w wytycznych opracowanych przez Ministerstwo Rozwoju Regionalnego bądź inną instytucję odpowiedzialną za wdrażanie pomocy finansowej ze źródeł UE.

D) SPOSOBY KOMUNIKACJI PLANU ODNOWY MIEJSCOWOŚCI

Komunikacja społeczna oraz zadania z zakresu promocji są niezbędnym elementem sprawnego procesu realizacji niniejszego Planu.

Do działań z zakresu komunikacji i promocji zaliczamy:

- Zapewnienie bieżącego informowania opinii publicznej o zakresie i wymiarze pomocy UE dla poszczególnych projektów i rezultatach działań na poziomie Gminy;
- Inicjowanie dodatkowych działań promocyjnych o zasięgu lokalnym;
- Zapewnienie współpracy z instytucjami zaangażowanymi w monitorowanie i realizowanie Planu Odnowy Miejscowości w zakresie działań informacyjnych i promocyjnych poprzez wymianę informacji i wspólne przedsięwzięcia;
- Wykorzystanie nowoczesnych narzędzi komunikacji i promocji m.in. takich jak: Internet, poczta elektroniczna etc w celu usprawnienia komunikacji pomiędzy podmiotami uczestniczącymi w realizacji Planu Odnowy Miejscowości.

Wszelkie działania podejmowane w ramach Planu Odnowy Miejscowości będą uwzględniały specyficzne potrzeby grup docelowych w kwestii informacji oraz użytych narzędzi w celu osiągnięcia maksymalnej skuteczności oddziaływania.

Grupami docelowymi Planu będą:

- Lokalna społeczność czyli bezpośredni beneficjent pomocy.
- Beneficjenci pomocy czyli osoby, instytucje lub grupy społeczne bezpośrednio korzystające z wdrażanej pomocy:
 - jednostki samorządu terytorialnego szczebla gminnego;
 - podmioty będące jednostkami podległymi samorządowi gminnemu bądź realizujące zadania jednostki samorządu terytorialnego;
 - podmioty gospodarcze;
 - organizacje zrzeszające przedsiębiorców;

Szczególnie istotną jest potrzeba kształtowania pozytywnego wizerunku Planu Odnowy Miejscowości. Za jego pośrednictwem należy modelować zrozumienie społeczne dla realizowanych zadań zwłaszcza gdy związane jest to z sytuacją współfinansowania tych zadań ze środków pomocowych UE.

PLAN ODNOWY MIEJSCOWOŚCI MARCIONOWO NA LATA 2010-2017

Aby osiągnąć cele związane z informacją i promocją Planu Odnowy Miejscowości będą stosowane m.in. następujące środki oraz narzędzia:

- konferencje, seminaria, wykłady, warsztaty, prezentacje;
- wizytacje projektów, ekspozycje projektów;
- serwisy www samorządu terytorialnego;
- publikacje, broszury informacyjne, plakaty, reklamy, materiały audio – wizualne, ulotki;
- publikacje prasowe i radiowe.

E) SPOSÓB AKTUALIZACJI PLANU ODNOWY MIEJSCOWOŚCI

Kompetencje w zakresie aktualizacji Planu posiada Instytucja Zarządzająca Planem. Określa ona w sposób jednoznaczny sposób dokonania wszelkich aktualizacji w niniejszym dokumencie i monitoruje stan dokonywania wszelkich zmian.

PLAN ODNOWY MIEJSCOWOŚCI MARCIONOWO NA LATA 2010-2017

SPIS TABEL, ZDJĘĆ, MAP

Tabela 1 Powierzchnia polski, województwa, powiatu, gminy i Marcinowa.....	7
Tabela 2 Liczba ludności Polski, województwa, powiatu, gminy i Marcinowa.....	8
Tabela 3 Zmiany liczby ludności miejscowości Marcinowo na przestrzeni lat	8
Tabela 4 Liczba osób bezrobotnych w miejscowości Marcinowo na przestrzeni lat.....	8
Tabela 5 Sieć wodociągowa i sanitarna w gminie Trzebnica	20
Tabela 6 Charakterystyka nielegalnego składowiska odpadów w Marcinowie	21
Tabela 7 Podmioty gospodarcze funkcjonujące na terenie Gminy Trzebnica	23
Tabela 8 Ocena warunków życia przez mieszkańców Marcinowa	25
Tabela 9 Ocena inwestycji pod kątem potrzeby ich realizacji przez mieszkańców Marcinowa.....	26
Tabela 10 Planowane inwestycje w miejscowości Marcinowo	34
Zdjęcie 1 Widokówka z lat 1935-1945 ze zdjęciami Marcinowa	9
Zdjęcie 2 Budynek remizy strażackiej.....	12
Zdjęcie 3 Dom nr 38	12
Zdjęcie 4 Stary domek szachulcowy w Marcinowie	13
Zdjęcie 5 Zabudowania z początku XX wieku	13
Zdjęcie 6 Świetlica.....	14
Zdjęcie 7 Małe Muzeum Ludowe u Kowalskich	18
Zdjęcie 8 Świetlica wiejska w Marcinowie	19
Zdjęcie 9 Widok z góry na składowisko odpadów komunalnych w pobliżu Marcinowa..	21
Mapa 1 Marcinowo na tle Gminy Trzebnica.....	4
Mapa 2 Lokalizacja Sołectwa Marcinowo na tle Gminy Trzebnica.....	6
Mapa 3 Lokalizacja Gminy Trzebnica na tle Polski, województwa i powiatu.....	7
Mapa 4 Układ przestrzenny wsi Marcinowo	11