

**UCHWAŁA NR IV/30/15  
RADY MIEJSKIEJ W TRZEBNICY**

z dnia 30 stycznia 2015 r.

**w sprawie przystąpienia do sporządzenia zmiany miejscowego planu zagospodarowania przestrzennego dla terenów w rejonie ulic: Leśnej, 3-go Maja, Wesołej w Trzebnicy.**

Na podstawie art. 18 ust. 2 pkt 15 ustawy z dnia 8 marca 1990 roku o samorządzie gminnym (tekst jednolity Dz.U. z 2013, poz. 594 ze zmianami) oraz art. 14 i art. 27 ustawy z dnia 27 marca 2003 roku o planowaniu i zagospodarowaniu przestrzennym (tekst jednolity Dz. U. z 2012, poz. 647 ze zmianami) Rada Miejska w Trzebnicy uchwala co następuje:

§ 1. Przystępuje się, w oparciu o analizy przeprowadzone na podstawie art. 14 ust. 5 ustawy z dnia 27 marca 2003 roku o planowaniu i zagospodarowaniu przestrzennym, do sporządzenia zmiany miejscowego planu zagospodarowania przestrzennego dla terenów w rejonie ulic: Leśnej, 3-go Maja, Wesołej w Trzebnicy.

§ 2. Zakresem planu obejmuje się teren w rejonie ulic: Leśnej, 3-go Maja, Wesołej w Trzebnicy, teren oznaczony w załączniku graficznym do niniejszej uchwały przerywaną linią.

§ 3. Zakres ustaleń planu będzie zgodny z art. 15 ust. 2 i 3 ustawy z dnia 27 marca 2003 roku o planowaniu i zagospodarowaniu przestrzennym (t.j. Dz. U. z 2012 poz. 647 ze zmianami).

§ 4. Wykonanie uchwały powierza się Burmistrzowi Gminy Trzebnica.

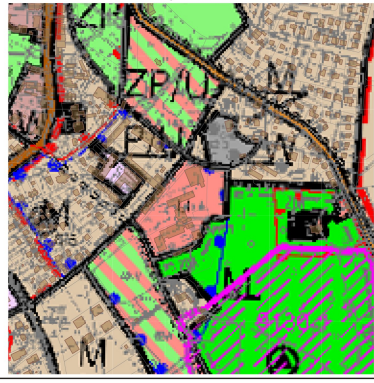
§ 5. Uchwała wchodzi w życie z dniem jej podjęcia.

Przewodniczący Rady  
Miejskiej w Trzebnicy

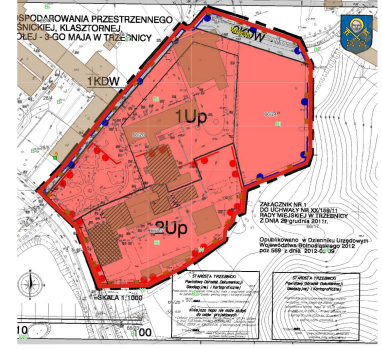
**Mateusz Stanisław**



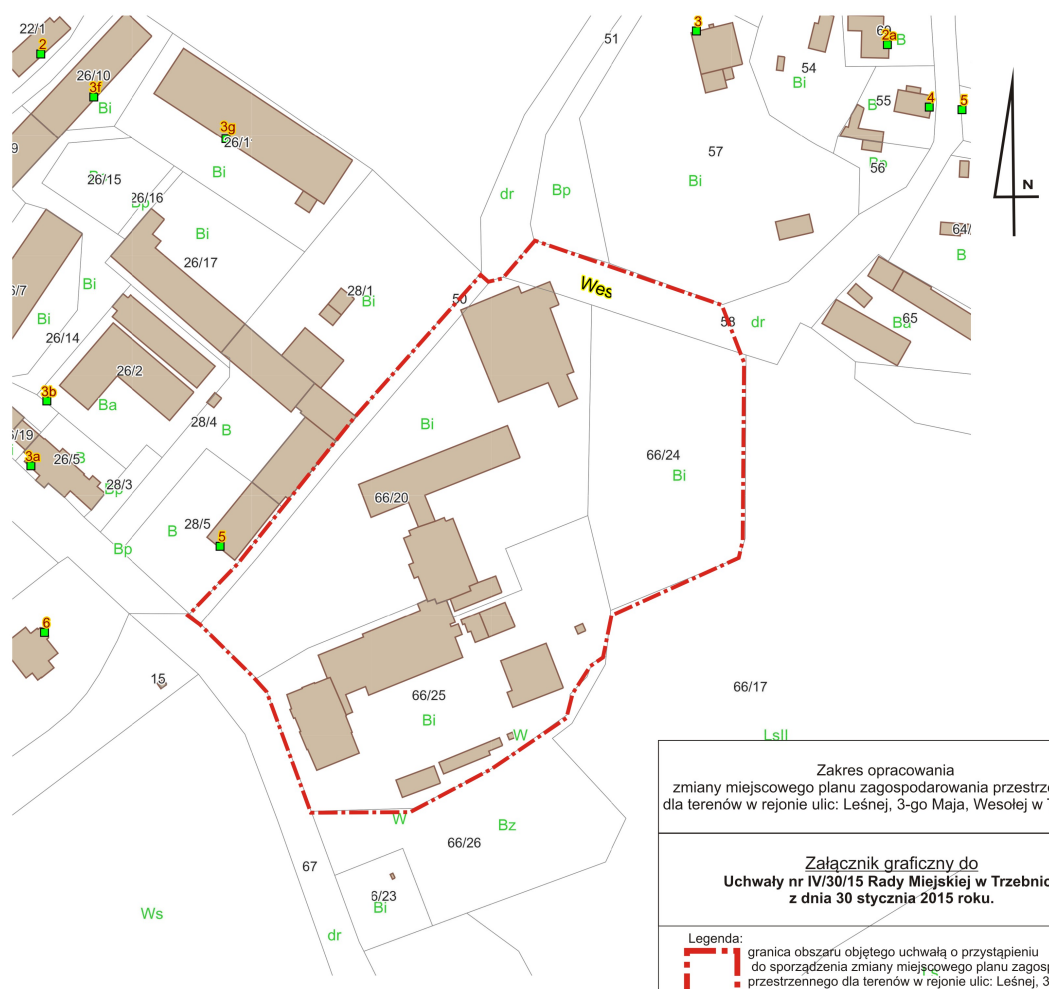
Studium Uwarunkowań i Kierunków  
Zagospodarowania Przestrzennego  
Gminy Trzebnica



Miejscowy plan zagospodarowania przestrzennego  
w rejonie ulic: Oleśnickiej, Klasztornej, Bochenka, Leśnej, Wesolej,  
3-go Maja w Trzebnicy  
Uchwała Rady Miejskiej w Trzebnicy nr XX/159/2011  
z dnia 2.12.2011 roku



— granica opracowania



Zakres opracowania  
zmiany miejscowego planu zagospodarowania przestrzennego  
dla terenów w rejonie ulic: Leśnej, 3-go Maja, Wesolej w Trzebnicy

Załącznik graficzny do  
Uchwały nr IV/30/15 Rady Miejskiej w Trzebnicy  
z dnia 30 stycznia 2015 roku.

Legenda:  
— granica obszaru objętego uchwałą o przystąpieniu  
do sporządzenia zmiany miejscowego planu zagospodarowania  
przestrzennego dla terenów w rejonie ulic: Leśnej, 3-go Maja,  
Wesolej w Trzebnicy