

**UCHWAŁA NR XIV/165/16
RADY MIEJSKIEJ W TRZEBNICY**

z dnia 24 lutego 2016 r.

w sprawie przystąpienia do sporządzenia zmiany miejscowego planu zagospodarowania przestrzennego dla terenów w rejonie ulic: Obrońców Pokoju, Św. Jadwigi i Ks. Dz. Bochenka w Trzebnicy.

Na podstawie art. 18 ust. 2 pkt 15 ustawy z dnia 8 marca 1990 roku o samorządzie gminnym (tekst jednolity Dz.U. z 2015, poz. 1515) oraz art. 14 i art. 27 ustawy z dnia 27 marca 2003 roku o planowaniu i zagospodarowaniu przestrzennym (tekst jednolity Dz. U. z 2015, poz. 199 ze zmianami) Rada Miejska w Trzebnicy uchwala, co następuje:

§ 1. Przystępuje się, w oparciu o analizy przeprowadzone na podstawie art. 14 ust. 5 ustawy z dnia 27 marca 2003 roku o planowaniu i zagospodarowaniu przestrzennym, do sporządzenia zmiany miejscowego planu zagospodarowania przestrzennego dla terenów w rejonie ulic: Obrońców Pokoju, Św. Jadwigi i Ks. Dz. Bochenka w Trzebnicy uchwalonego przez Radę Miejską w Trzebnicy uchwałą nr XXII/203/12 w dniu 20 lutego 2012 roku.

§ 2. Zakresem planu obejmuje się teren w rejonie ulic:Obrońców Pokoju, Św. Jadwigi i Ks. Dz. Bochenka w Trzebnicy, teren oznaczony w załączniku graficznym do niniejszej uchwały przerywaną linią.

§ 3. Zakres ustaleń planu będzie zgodny z art. 15 ust. 2 i 3 ustawy z dnia 27 marca 2003 roku o planowaniu i zagospodarowaniu przestrzennym (t.j. Dz. U. z 2015 poz. 199 ze zmianami).

§ 4. Wykonanie uchwały powierza się Burmistrzowi Gminy Trzebnica.

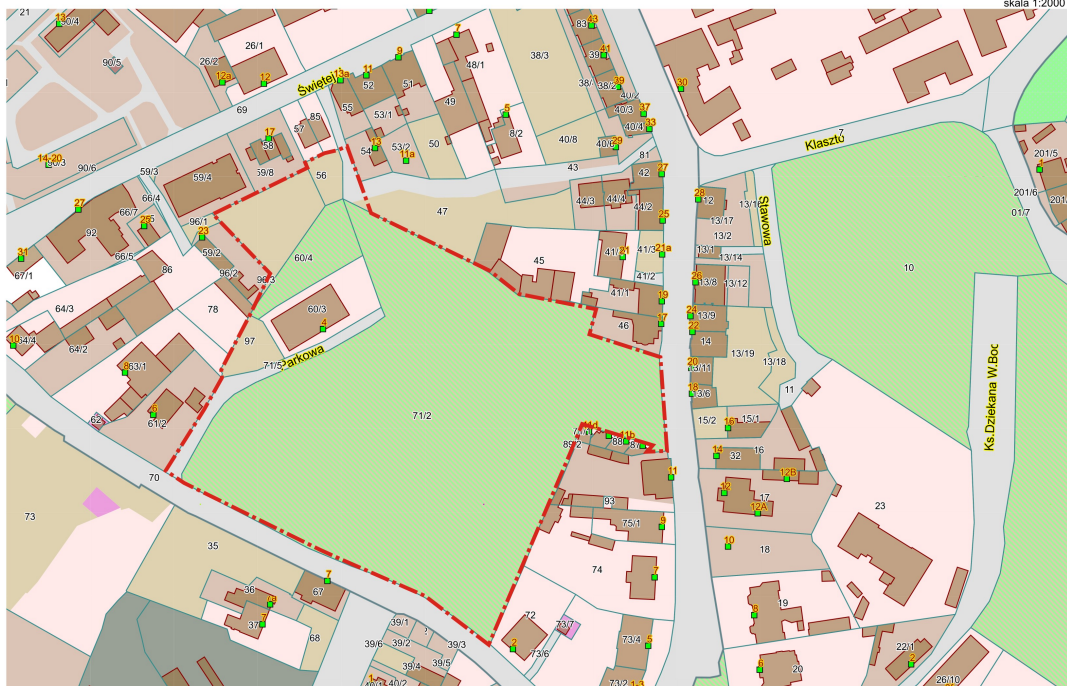
§ 5. Uchwała wchodzi w życie z dniem jej podjęcia.

Przewodniczący Rady
Miejskiej w Trzebnicy

Mateusz Stanisław

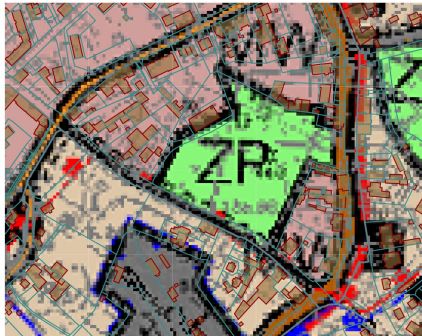


URZĄD MIEJSKI W TRZEBNICY

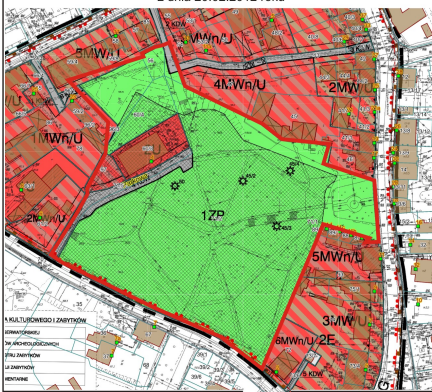


Wydrukowano oprogramowaniem Geoxa Editor MPZP

Studium Uwarunkowań i Kierunków
Zagospodarowania Przemysłowego
Gminy Trzebnica



Miejscowy plan zagospodarowania przestrzennego
w rejonie ulic: Św. Jadwigi, Ks. Dz. Bochenka i Obrońców Pokoju w Trzebnicy
Uchwała Rady Miejskiej w Trzebnicy nr XXII/203/12
z dnia 20.02.2012 roku



— granica opracowania

Zakres opracowania
zmiany miejscowego planu zagospodarowania przestrzennego
dla terenów w rejonie ulic: Obrońców Pokoju,
Św. Jadwigi i Ks. Dz. Bochenka w Trzebnicy

Załącznik graficzny do
Uchwały nr XIV/165/16 Rady Miejskiej w Trzebnicy
z dnia 24 lutego 2016 roku.

Legenda:
— granica obszaru objętego uchwałą o przystąpieniu
do sporządzenia zmiany miejscowego planu zagospodarowania
przemysłowego dla terenów w rejonie ulic: Obrońców Pokoju,
Św. Jadwigi i Ks. Dz. Bochenka w Trzebnicy.