

**UCHWAŁA NR XVII/195/16
RADY MIEJSKIEJ W TRZEBNICY**

z dnia 26 lipca 2016 r.

w sprawie przystąpienia do sporządzenia zmiany miejscowego planu zagospodarowania przestrzennego dla terenów w rejonie ulic: Ks. Dz. W. Bochenka, Oleśnickiej, 3-go Maja w Trzebnicy

Na podstawie art. 18 ust. 2 pkt 15 ustawy z dnia 8 marca 1990 roku o samorządzie gminnym (tekst jednolity Dz.U. z 2016, poz. 446) oraz art. 14 i art. 27 ustawy z dnia 27 marca 2003 roku o planowaniu i zagospodarowaniu przestrzennym (tekst jednolity Dz. U. z 2016, poz. 778) Rada Miejska w Trzebnicy uchwala co następuje:

§ 1. Przystępuje się, w oparciu o analizy przeprowadzone na podstawie art. 14 ust. 5 ustawy z dnia 27 marca 2003 roku o planowaniu i zagospodarowaniu przestrzennym, do sporządzenia miejscowego planu zagospodarowania przestrzennego dla terenów w rejonie ulic: Ks. Dz. W. Bochenka, Oleśnickiej, 3-go Maja w Trzebnicy.

§ 2. Zakresem planu obejmuje się teren w rejonie ulic: Ks. Dz. W. Bochenka, Oleśnickiej, 3-go Maja w Trzebnicy, teren oznaczony w załączniku graficznym do niniejszej uchwały przerywaną linią.

§ 3. Zakres ustaleń planu będzie zgodny z art. 15 ust. 2 i 3 ustawy z dnia 27 marca 2003 roku o planowaniu i zagospodarowaniu przestrzennym (t.j. Dz. U. z 2016 poz. 778).

§ 4. Wykonanie uchwały powierza się Burmistrzowi Gminy Trzebnica.

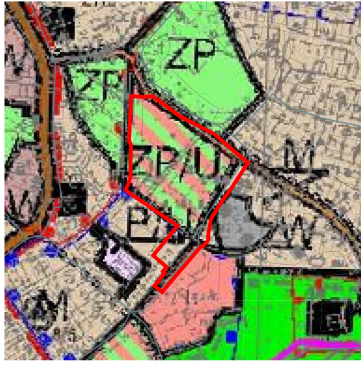
§ 5. Uchwała wchodzi w życie z dniem jej podjęcia.

Przewodniczący Rady
Miejskiej w Trzebnicy

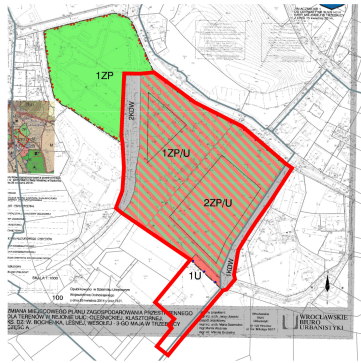
Mateusz Stanisław



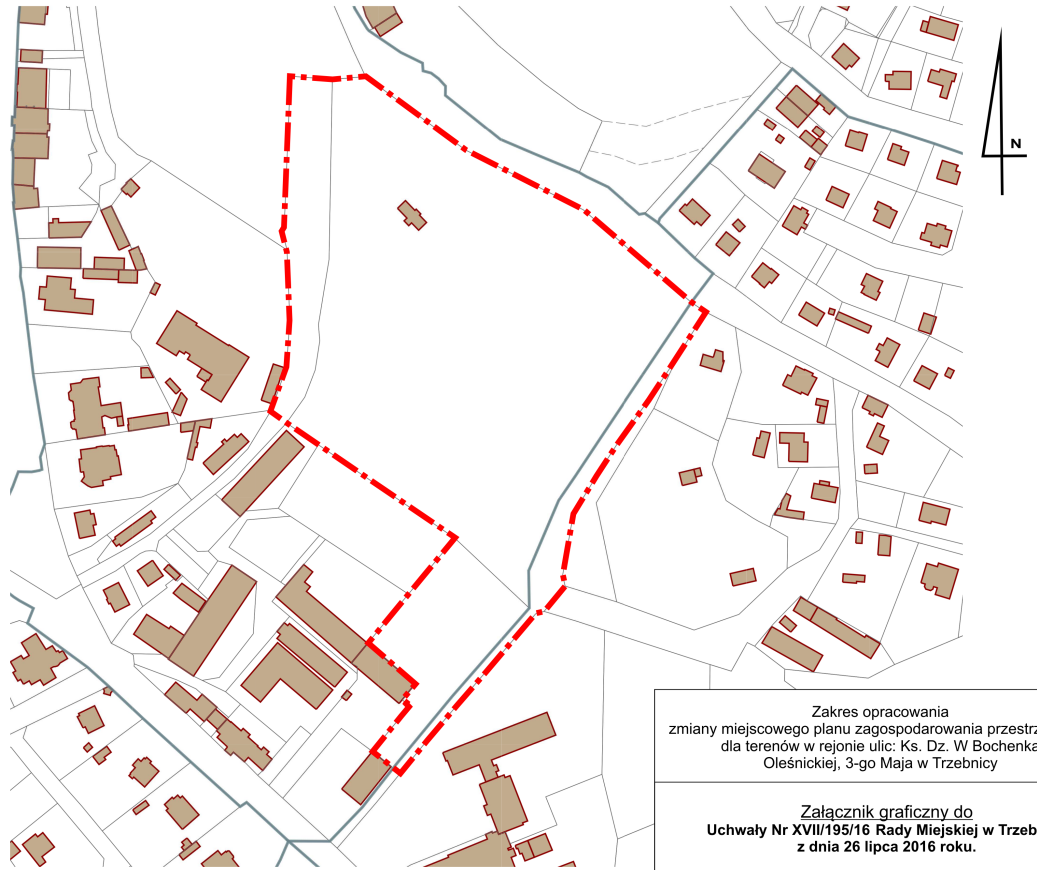
Studium Uwarunkowań i Kierunków Zagospodarowania
Przestrzennego Gminy Trzebnica



Zmiana miejscowego planu zagospodarowania przestrzennego
w rejonie ulic: Oleśnickiej, Klasztornej, Bochenka, Leśnej, Wesolej,
3-go Maja w Trzebnicy dla części A
Uchwała Rady Miejskiej w Trzebnicy nr Uchwała XLV/514/14
z dnia 15.04.2014 roku



— granica opracowania



Zakres opracowania
zmiany miejscowego planu zagospodarowania przestrzennego
dla terenów w rejonie ulic: Ks. Dz. W Bochenka,
Oleśnickiej, 3-go Maja w Trzebnicy

**Załącznik graficzny do
Uchwały Nr XVII/195/16 Rady Miejskiej w Trzebnicy
z dnia 26 lipca 2016 roku.**

Legenda:
— granica obszaru objętego uchwałą o przystąpieniu
do sporządzenia zmiany miejscowego planu zagospodarowania
przestrzennego dla terenów w rejonie ulic: Ks. Dz. W Bochenka,
Oleśnickiej, 3-go Maja w Trzebnicy