

**UCHWAŁA NR XXXIII/352/17
RADY MIEJSKIEJ W TRZEBNICY**

z dnia 27 października 2017 r.

w sprawie przystąpienia do zmiany miejscowego planu zagospodarowania przestrzennego dla terenu miasta Trzebnica w rejonie ulic: Oleśnickiej, Harcerskiej, Wesolej, 3- go Maja, Leśnej, J. Korczaka, Armii Krajowej, gen. L. Okulickiego, gen. W. Sikorskiego, gen. S. Roweckiego- Grota, Szarych Szeregów, Łąkowej i Wrocławskiej.

Na podstawie art. 18 ust. 2 pkt 5 ustawy z dnia 8 marca 1990 roku o samorządzie gminnym (tekst jednolity Dz. U. z 2017, poz. 1875) oraz art. 14 ust. 1 i 4, art. 27 ustawy z dnia 27 marca 2003 roku o planowaniu i zagospodarowaniu przestrzennym (tekst jednolity Dz. U. z 2016, poz. 1073 ze zmianami) Rada Miejska w Trzebnicy uchwala, co następuje:

§ 1. Przystępuje się, w oparciu o analizy przeprowadzone na podstawie art. 14 ust. 5 ustawy z dnia 27 marca 2003 roku o planowaniu i zagospodarowaniu przestrzennym, do zmiany miejscowego planu zagospodarowania przestrzennego dla terenu miasta Trzebnica w rejonie ulic: Oleśnickiej, Harcerskiej, Wesolej, 3- go Maja, Leśnej, J. Korczaka, Armii Krajowej, gen. L. Okulickiego, gen. W. Sikorskiego, gen. S. Roweckiego- Grota, Szarych Szeregów, Łąkowej i Wrocławskiej.

§ 2. Zakres obszaru objętego zmianą planu określa załącznik do niniejszej uchwały.

§ 3. Wykonanie uchwały powierza się Burmistrzowi Gminy Trzebnica.

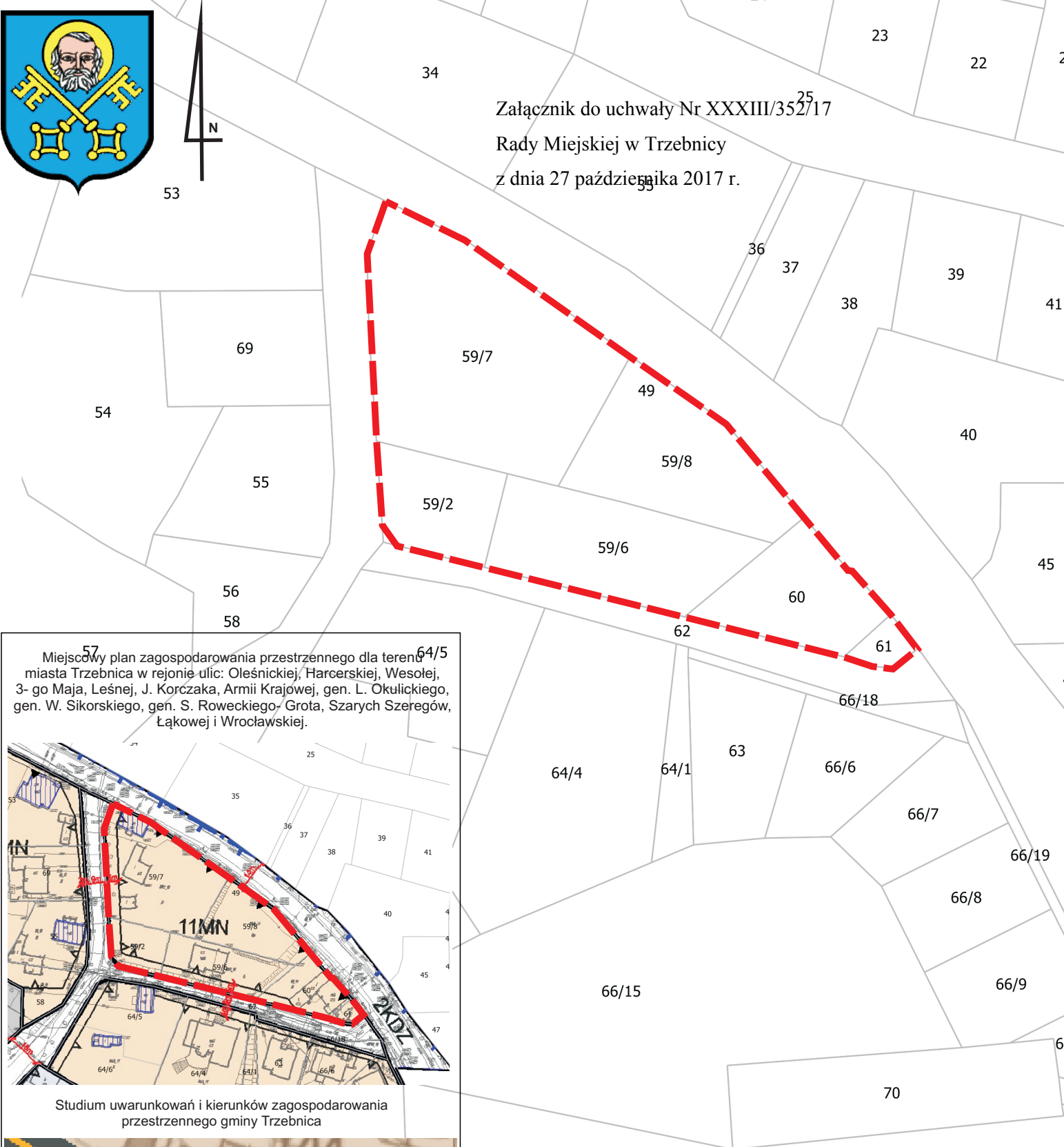
§ 4. Uchwała wchodzi w życie z dniem jej podjęcia.

Przewodniczący Rady
Miejskiej w Trzebnicy

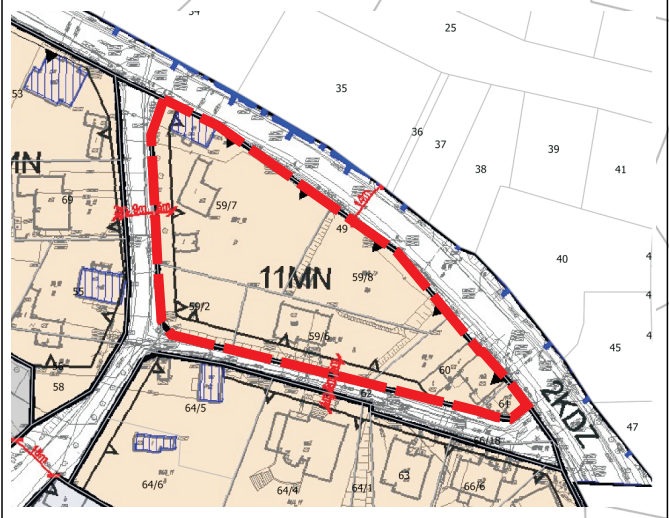
Mateusz Stanisz



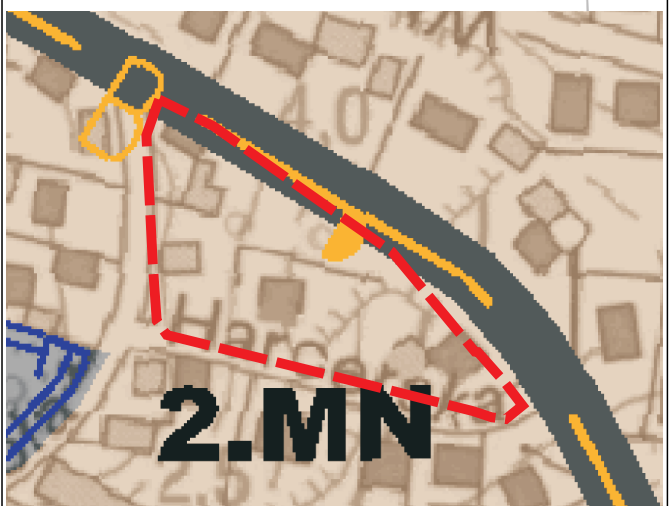
Załącznik do uchwały Nr XXXIII/352²⁵/17
Rady Miejskiej w Trzebnicy
z dnia 27 października 2017 r.



Miejscowy plan zagospodarowania przestrzennego dla terenu 64/5
miasta Trzebnica w rejonie ulic: Oleśnickiej, Harcerskiej, Wesolej,
3-go Maja, Leśnej, J. Korczaka, Armii Krajowej, gen. L. Okulickiego,
gen. W. Sikorskiego, gen. S. Roweckiego- Grota, Szarych Szeregów,
Łąkowej i Wrocławskiej.




Studium uwarunkowań i kierunków zagospodarowania
przestrzennego gminy Trzebnica



Zakres opracowania zmiany miejscowego planu zagospodarowania przestrzennego
dla terenu miasta Trzebnica w rejonie ulic: Oleśnickiej, Harcerskiej, Wesolej,
3-go Maja, Leśnej, J. Korczaka, Armii Krajowej, gen. L. Okulickiego,
gen. W. Sikorskiego, gen. S. Roweckiego- Grota, Szarych Szeregów, Łąkowej
i Wrocławskiej.

Legenda:

 - granica obszaru objętego zmianą miejscowego planu zagospodarowania przestrzennego