

**UCHWAŁA NR XXXVII/421/18
RADY MIEJSKIEJ W TRZEBNICY**

z dnia 26 marca 2018 r.

w sprawie przystąpienia do sporządzenia miejscowego planu zagospodarowania przestrzennego dla terenu miasta Trzebnica w rejonie ulic: Prusickiej, F. Roosevelta, Milickiej, Ks. Dz. W. Bochenka, Jana Pawła II, Klasztornej, Św. Jadwigi, Żołnierzy Września, Obornickiej, Rynek, Bramy Trębaczy, Marcinowskiej, Granicznej, S. Piaskowskiego, Polnej, Ledowej.

Na podstawie art. 18 ust. 2 pkt 5 ustawy z dnia 8 marca 1990 roku o samorządzie gminnym (tekst jednolity Dz. U. z 2017, poz. 1875 z późn. zm.) oraz art. 14 ustawy z dnia 27 marca 2003 roku o planowaniu i zagospodarowaniu przestrzennym (tekst jednolity Dz. U. z 2017, poz. 1073 z późn. zm.) Rada Miejska w Trzebnicy uchwala, co następuje:

§ 1. Przystępuje się, w oparciu o analizy przeprowadzone na podstawie art. 14 ust. 5 ustawy z dnia 27 marca 2003 roku o planowaniu i zagospodarowaniu przestrzennym (tekst jednolity Dz. U. z 2017, poz. 1073 z późn. zm.), do sporządzenia miejscowego planu zagospodarowania przestrzennego dla terenu miasta Trzebnica w rejonie ulic: Prusickiej, F. Roosevelta, Milickiej, Ks. Dz. W. Bochenka, Jana Pawła II, Klasztornej, Św. Jadwigi, Żołnierzy Września, Obornickiej, Rynek, Bramy Trębaczy, Marcinowskiej, Granicznej, S. Piaskowskiego, Polnej, Ledowej.

§ 2. Zakresem planu obejmuje się teren oznaczony w załączniku graficznym do niniejszej uchwały przerywaną linią.

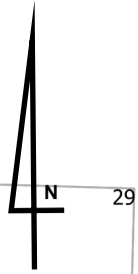
§ 3. Zakres ustaleń planu będzie zgodny z art. 15 ust. 2 i 3 ustawy z dnia 27 marca 2003 r. o planowaniu i zagospodarowaniu przestrzennym (tekst jednolity Dz. U. z 2017, poz. 1073 z późn. zm.).

§ 4. Wykonanie uchwały powierza się Burmistrzowi Gminy Trzebnica.

§ 5. Uchwała wchodzi w życie z dniem jej podjęcia.

Przewodniczący Rady
Miejskiej w Trzebnicy

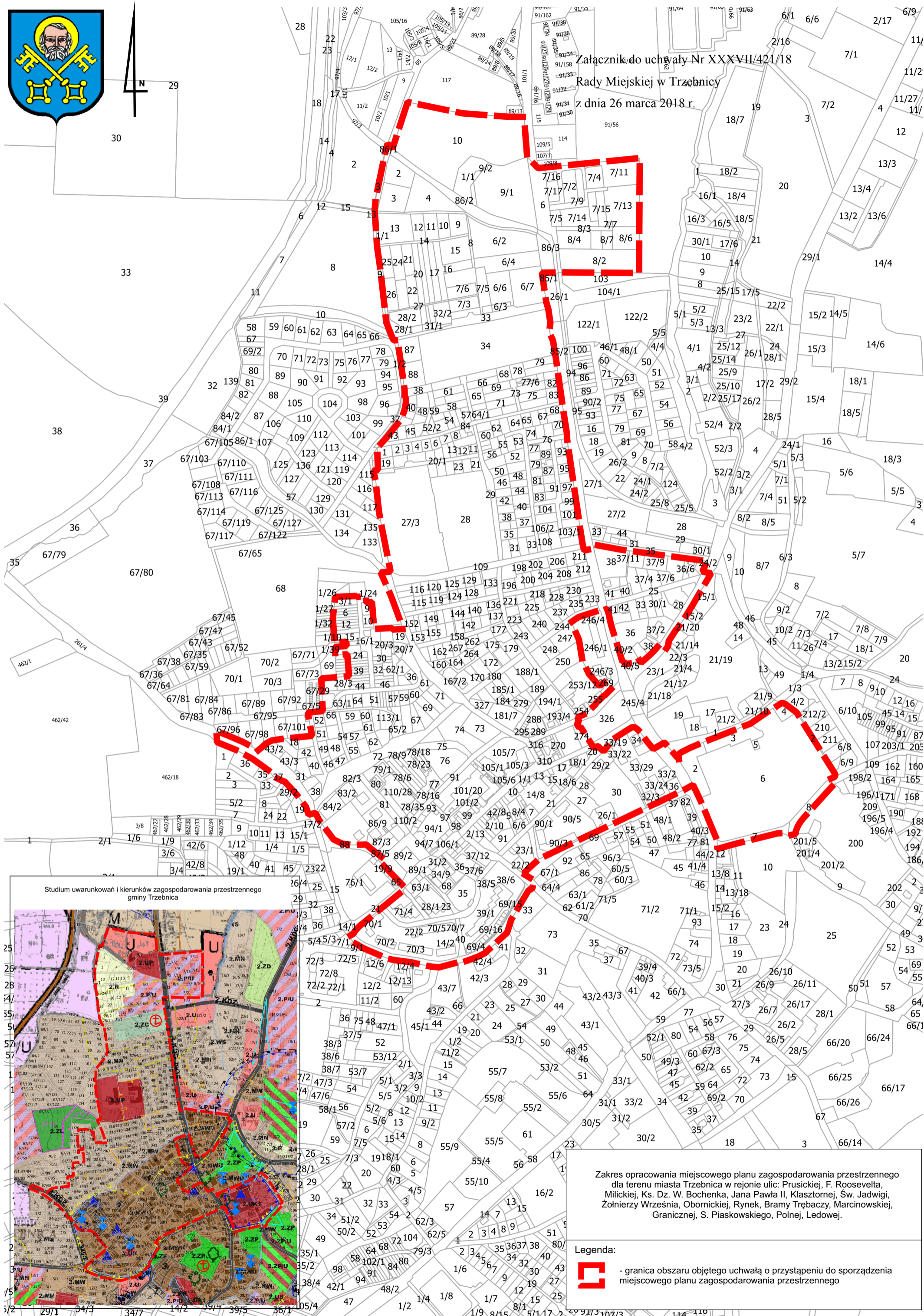
Mateusz Stanisław



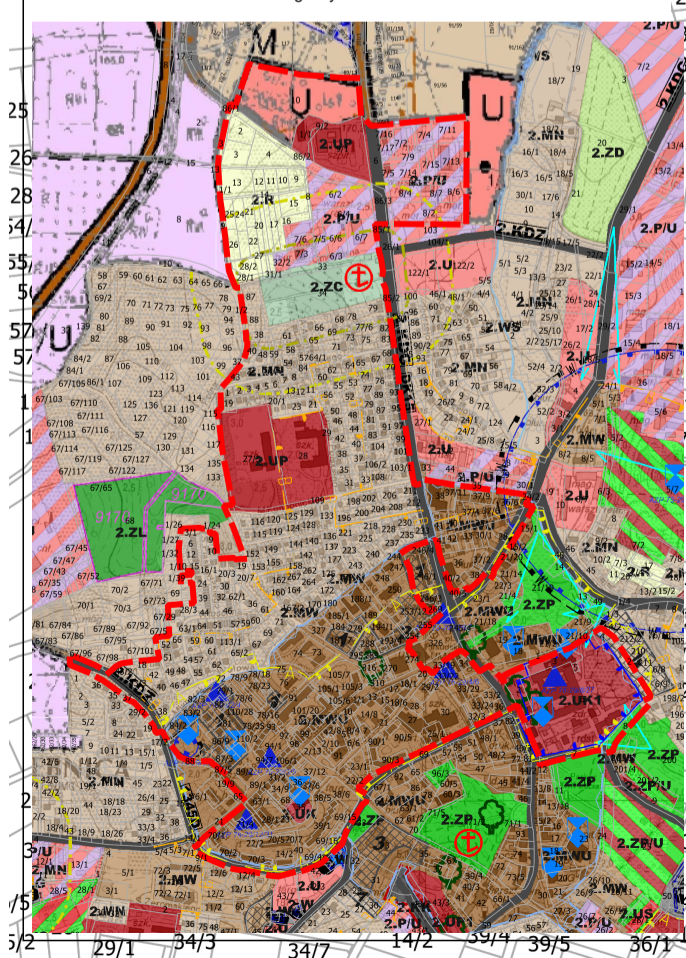
Załącznik do uchwały Nr XXXVII/421/18

Rady Miejskiej w Trzebnicy

z dnia 26 marca 2018 r.



Studium uwarunkowań i kierunków zagospodarowania przestrzennego gminy Trzebnica



Zakres opracowania miejscowego planu zagospodarowania przestrzennego dla terenu miasta Trzebnica w rejonie ulic: Prusickiej, F. Roosevelta, Miłkiewicz, Ks. Dz. W. Bochenka, Jana Pawła II, Klasztornej, Św. Jadwigi, Żołnierzy Września, Obornickiej, Rynek, Bramy Trębaczy, Marcinowskiej, Granicznej, S. Piaskowskiego, Polnej, Ledowej.

Legenda:



- granica obszaru objętego uchwałą o przystąpieniu do sporządzenia miejscowego planu zagospodarowania przestrzennego