

**UCHWAŁA NR XL/459/18  
RADY MIEJSKIEJ W TRZEBNICY**

z dnia 10 maja 2018 r.

**w sprawie przystąpienia do sporządzenia zmiany Studium uwarunkowań i kierunków zagospodarowania przestrzennego gminy Trzebnica w rejonie Winnej Góry w mieście Trzebnica.**

Na podstawie art. 18 ust. 2 pkt 5 ustawy z dnia 8 marca 1990 roku o samorządzie gminnym (tekst jednolity Dz. U. z 2017 poz. 1875 z późn. zm.) w związku z art. 3 ust. 1, art. 9 ust. 1 oraz art. 27 ustawy z dnia 27 marca 2003 roku o planowaniu i zagospodarowaniu przestrzennym (tekst jednolity Dz. U. z 2017, poz. 1073 z późn. zm.) Rada Miejska w Trzebnicy uchwala, co następuje:

**§ 1.** Przystępuje się do sporządzenia zmiany Studium uwarunkowań i kierunków zagospodarowania przestrzennego gminy Trzebnica, przyjętego Uchwałą Nr XVIII/195/2000 z dnia 29 czerwca 2010 r. z późn. zm.

**§ 2.** Zakresem zmiany Studium obejmuje się fragment oznaczony na załączniku do niniejszej uchwały przerywaną linią.

**§ 3.** Zakres ustaleń zmiany Studium będzie zgodny z art. 10 ustawy z dnia 27 marca 2003 roku o planowaniu i zagospodarowaniu przestrzennym (tekst jednolity Dz. U. z 2017 poz. 1073 z późn. zm.).

**§ 4.** Wykonanie uchwały powierza się Burmistrzowi Gminy Trzebnica.

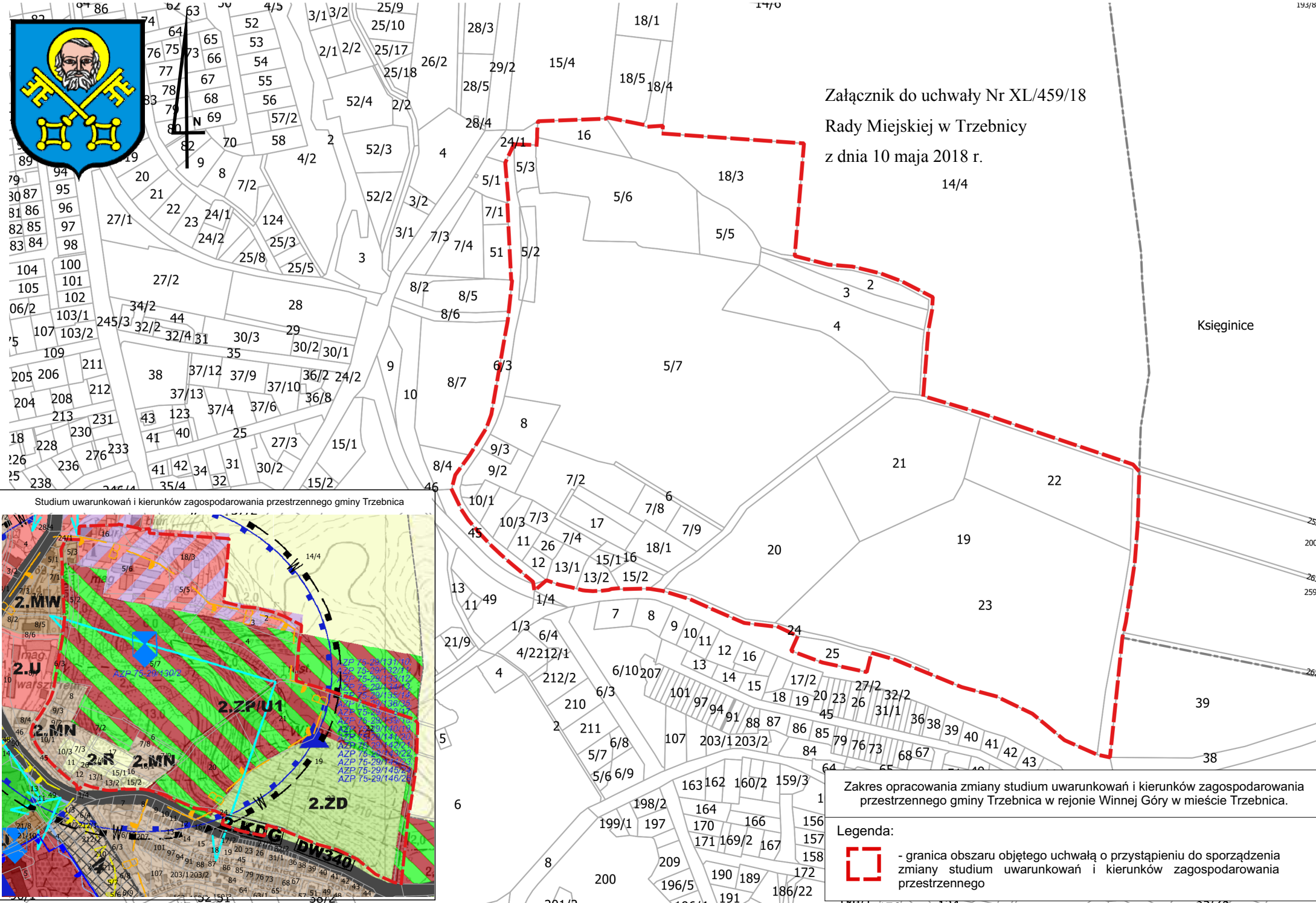
**§ 5.** Uchwała wchodzi w życie z dniem jej podjęcia.

Przewodniczący Rady  
Miejskiej w Trzebnicy

**Mateusz Stanisław**

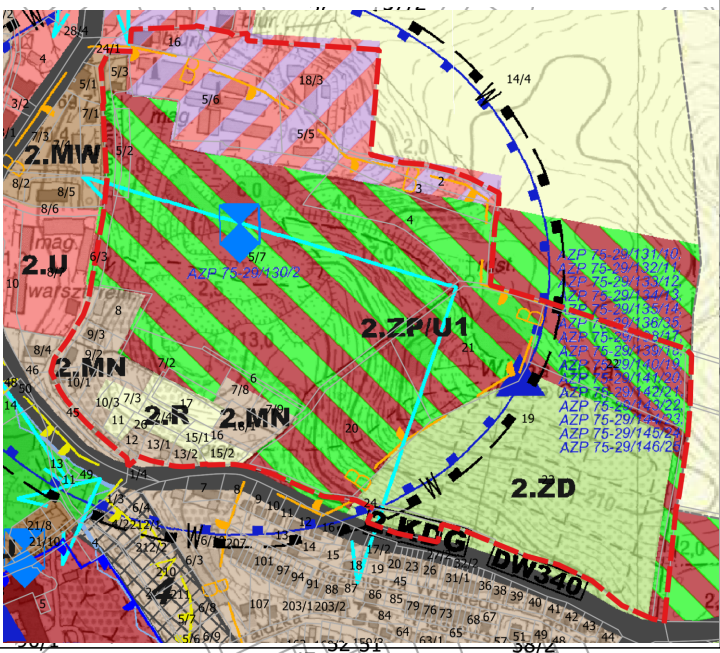


Załącznik do uchwały Nr XL/459/18  
Rady Miejskiej w Trzebnicy  
z dnia 10 maja 2018 r.




Księginice

Studium uwarunkowań i kierunków zagospodarowania przestrzennego gminy Trzebnica



Zakres opracowania zmiany studium uwarunkowań i kierunków zagospodarowania przestrzennego gminy Trzebnica w rejonie Winnej Góry w mieście Trzebnica.

Legenda:

-  - granica obszaru objętego uchwałą o przystąpieniu do sporządzenia zmiany studium uwarunkowań i kierunków zagospodarowania przestrzennego