

**UCHWAŁA NR XXIII/260/21
RADY MIEJSKIEJ W TRZEBNICY**

z dnia 25 marca 2021 r.

w sprawie przystąpienia do sporządzenia miejscowego planu zagospodarowania przestrzennego dla terenów w Trzebnicy w rejonie ul. Oleśnickiej i Czereśniowej II.

Na podstawie art. 18 ust. 2 pkt 15 ustawy z dnia 8 marca 1990 roku o samorządzie gminnym (Dz. U. z 2020, poz. 713) oraz art. 3 ust. 1, art. 14 ust. 1 ustawy z dnia 27 marca 2003 roku o planowaniu i zagospodarowaniu przestrzennym (tekst jednolity Dz. U. z 2020, poz. 293 z późn. zm.) Rada Miejska w Trzebnicy uchwala, co następuje:

§ 1. Przystępuje się, w oparciu o analizy przeprowadzone na podstawie art. 14 ust. 5 ustawy z dnia 27 marca 2003 roku o planowaniu i zagospodarowaniu przestrzennym do sporządzenia miejscowego planu zagospodarowania przestrzennego dla terenów w Trzebnicy w rejonie ul. Oleśnickiej i Czereśniowej.

§ 2. Zakres obszaru objętego planem określa załącznik do niniejszej uchwały.

§ 3. Zakres ustaleń miejscowego planu zagospodarowania przestrzennego będzie zgodny z art. 15 ust. 2 i 3 ustawy z dnia 27 marca 2003 roku o planowaniu i zagospodarowaniu przestrzennym.

§ 4. Wykonanie uchwały powierza się Burmistrzowi Gminy Trzebnica.

§ 5. Uchwała wchodzi w życie z dniem jej podjęcia.

Przewodniczący Rady
Miejskiej w Trzebnicy

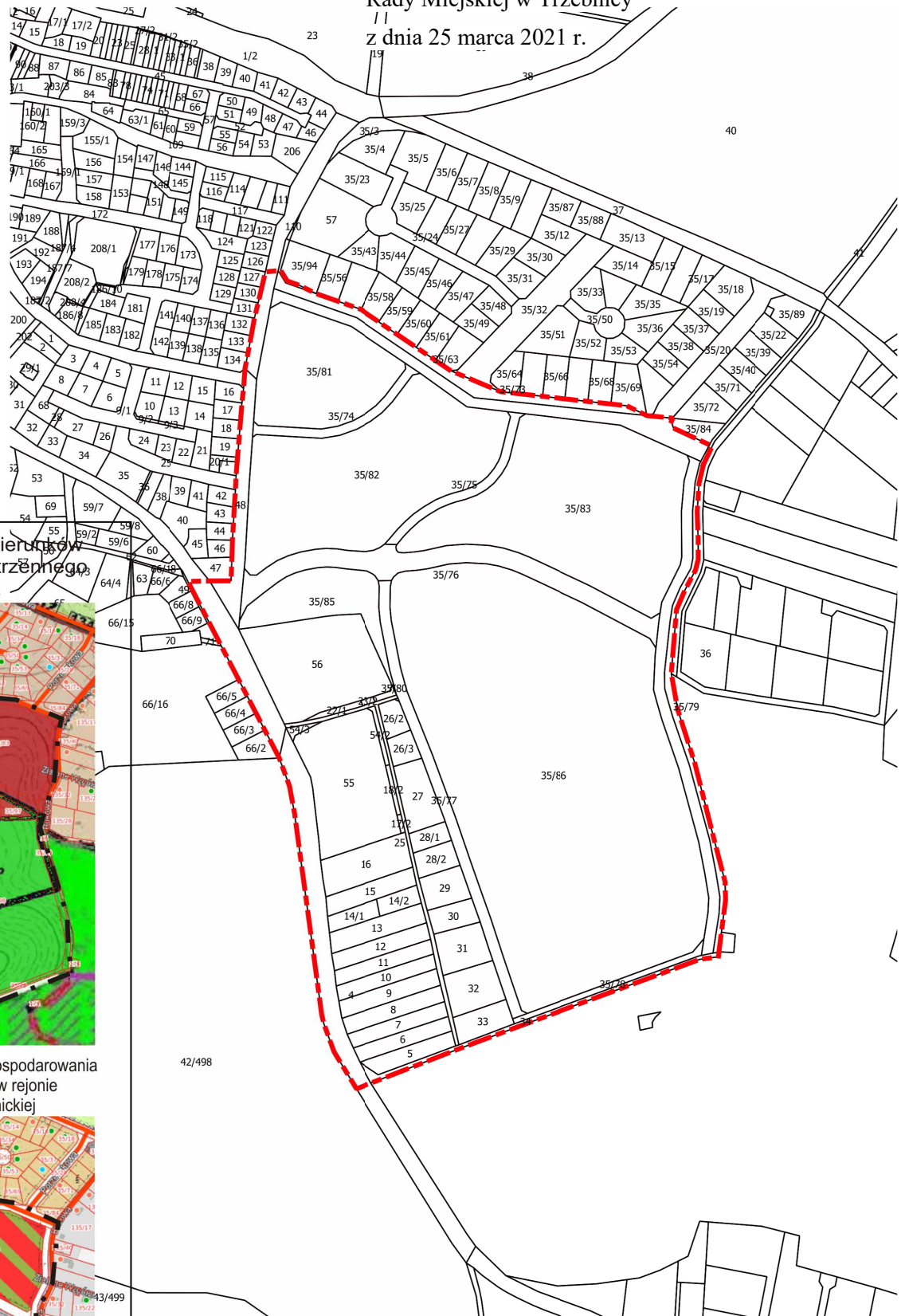
Mateusz Stanisław



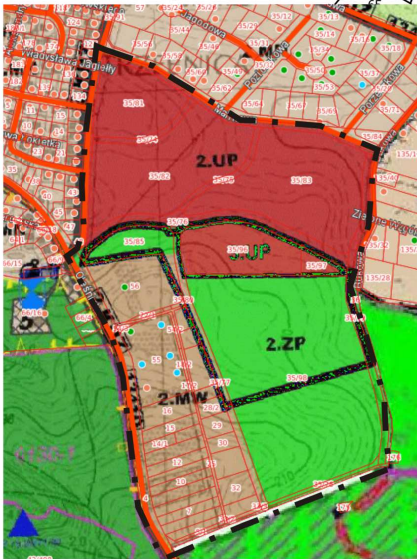
Załącznik do uchwały Nr XXIII/260/21

Rady Miejskiej w Trzebnicy

z dnia 25 marca 2021 r.



Studium uwarunkowań i kierunków zagospodarowania przestrzennego Gminy Trzebnica




Obowiązujący miejscowy plan zagospodarowania przestrzennego w Trzebnicy w rejonie ulicy Czeresińskiej i Oleśnickiej



Zakres opracowania miejscowego planu zagospodarowania przestrzennego dla terenów w Trzebnicy w rejonie ul. Oleśnickiej i ul. Czeresińskiej II

Legenda:

 - granica obszaru objętego uchwałą o przystąpieniu do sporządzenia miejscowego planu zagospodarowania przestrzennego