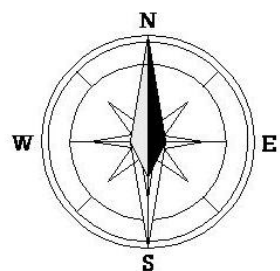
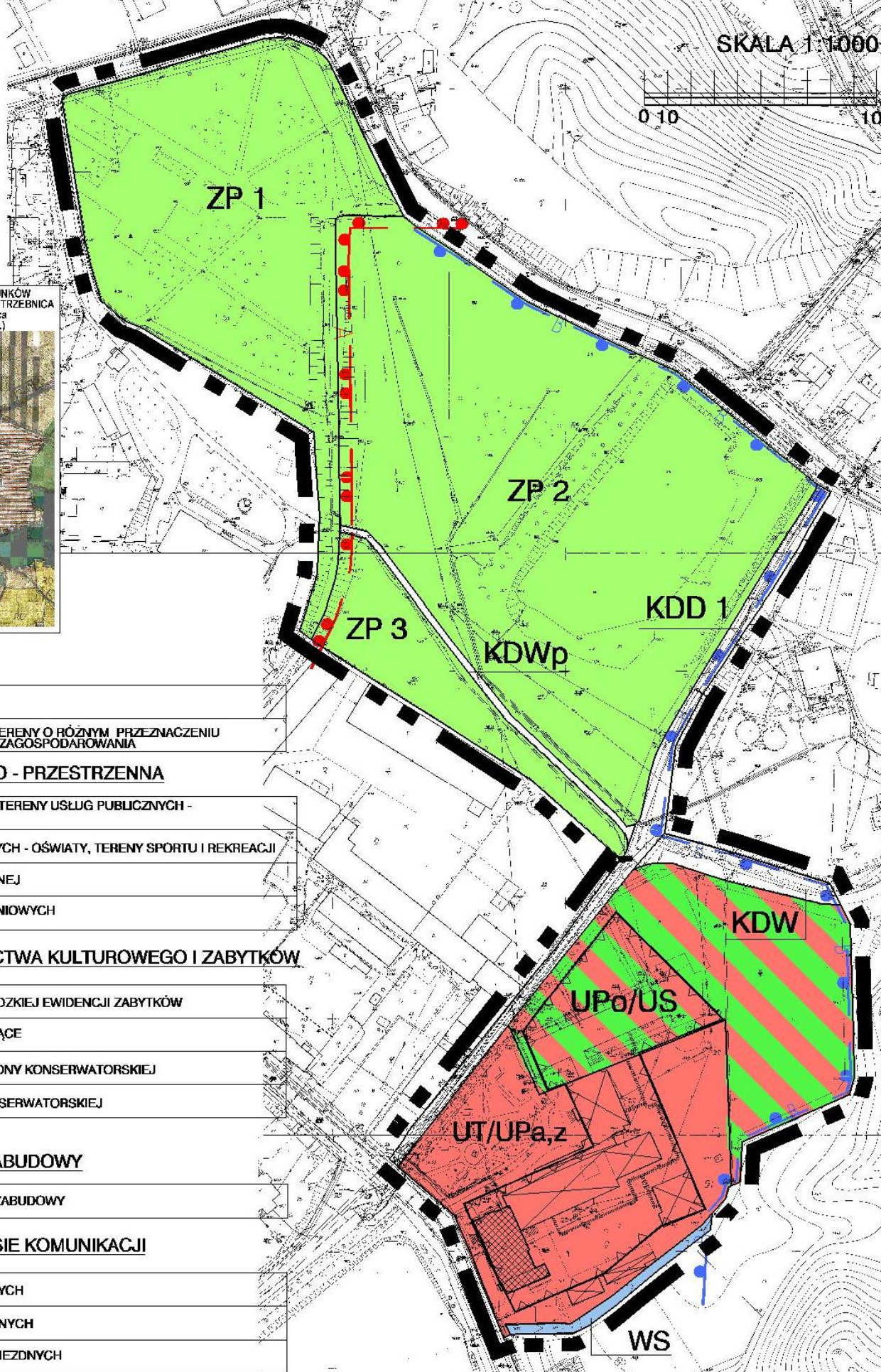



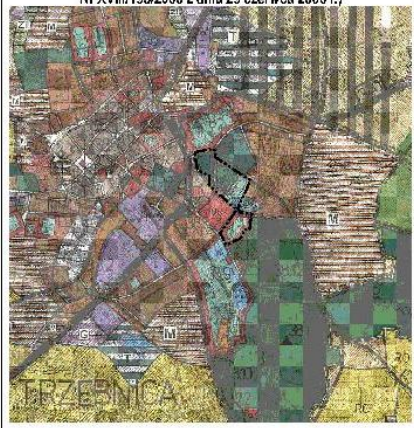
MIEJSCOWY PLAN ZAGOSPODAROWANIA PRZESTRZENNEGO DLA TERENÓW W REJONIE ULIC: OLEŚNICKIEJ, KLASZTORNEJ, KS. DZ. BOCHENKA, LEŚNEJ, WESOŁEJ - 3-GO MAJA W TRZEBNICY



SKALA 1:1000



WYRYS ZE STUDIUM UWARUNKOWAŃ I KIERUNKÓW ZAGOSPODAROWANIA PRZESTRZENNEGO GMINY TRZEBNICA (przyjętego Uchwałą Rady Gminy Trzebnica Nr XVIII/195/2000 z dnia 29 czerwca 2000 r.)



LEGENDA

	GRANICA OPRACOWANIA
	LINIE ROZGRANICZAJĄCE TERENY O RÓŻNYM PRZEZNACZENIU LUB RÓŻNYCH ZASADACH ZAGOSPODAROWANIA

STRUKTURA FUNKCJONALNO - PRZESTRZENNA

	UT/UPa,z	TERENY USŁUG TRYSTYKI, TERENY USŁUG PUBLICZNYCH - ADMINISTRACJI, ZDROWIA
	UPo/US	TERENY USŁUG PUBLICZNYCH - OŚWIATY, TERENY SPORTU I REKREACJI
	ZP	TERENY ZIELENI URZĄDZONEJ
	WS	TERENY WÓD POWIERZCHNIOWYCH

ZASADY OCHRONY DZIEDZICTWA KULTUROWEGO I ZABYTKÓW

	OBIEKT WIĘTY W WOJEWÓDZKIEJ EWIDENCJI ZABYTKÓW
	OBIEKTY DYSHARMONIZUJĄCE
	STREFA "A" ŚCIŚLEJ OCHRONY KONSERWATORSKIEJ
	STREFA "B" OCHRONY KONSERWATORSKIEJ

ZASADY KSZTAŁTOWANIA ZABUDOWY

	NIEPRZEKRACZALNE LINIE ZABUDOWY
--	---------------------------------

ZASADY OBSŁUGI W ZAKRESIE KOMUNIKACJI

KDD	TERENY DRÓG DOJAZDOWYCH
KDW	TERENY DRÓG WEWNĘTRZNYCH
KDWp	TERENY CIĄGÓW PIESZO - JEZDNYCH

WZNIK PLANU
SKALA 1:1000

MIEJSCOWY PLAN ZAGOSPODAROWANIA PRZESTRZENNEGO DLA TERENÓW W REJONIE ULIC: OLEŚNICKIEJ, KLASZTORNEJ, KS. DZ. BOCHENKA, LEŚNEJ, WESOŁEJ - 3-GO MAJA W TRZEBNICY

Urząd Gminy Trzebnica
Zakład Urbanistyki
ul. Piłsudskiego 10
55-125 Wrocław
ul. Św. Mikołaja 16/17

Wrocławskie
Biuro
Urbanistyczne
55-125 Wrocław
ul. Św. Mikołaja 16/17

