

**UCHWAŁA NR XIX/212/20  
RADY MIEJSKIEJ W TRZEBNICY**

z dnia 14 września 2020 r.

**w sprawie przystąpienia do sporządzenia miejscowego planu zagospodarowania przestrzennego dla części terenu wsi Raszków i miasta Trzebnica.**

Na podstawie art. 18 ust. 2 pkt 15 ustawy z dnia 8 marca 1990 roku o samorządzie gminnym (t.j. Dz. U. z 2020, poz. 713 ze zm.) oraz art. 14 ustawy z dnia 27 marca 2003 roku o planowaniu i zagospodarowaniu przestrzennym (t.j. Dz. U. z 2020, poz. 293 ze zm.) Rada Miejska w Trzebnicy uchwała, co następuje:

§ 1. Przystępuje się, w oparciu o analizy przeprowadzone na podstawie art. 14 ust. 5 ustawy z dnia 27 marca 2003 roku o planowaniu i zagospodarowaniu przestrzennym (t.j. Dz. U. z 2020, poz. 293 ze zm.), do sporządzenia miejscowego planu zagospodarowania przestrzennego dla części terenu wsi Raszków i miasta Trzebnica.

§ 2. Zakresem planu obejmuje się teren oznaczony w załączniku graficznym do niniejszej uchwały czerwoną przerywaną linią.

§ 3. Zakres ustaleń planu będzie zgodny z art. 15 ust. 2 i 3 ustawy z dnia 27 marca 2003 r. o planowaniu i zagospodarowaniu przestrzennym (t.j. Dz. U. z 2020, poz. 293 ze zm.).

§ 4. Wykonanie uchwały powierza się Burmistrzowi Gminy Trzebnica.

§ 5. Uchwała wchodzi w życie z dniem jej podjęcia.

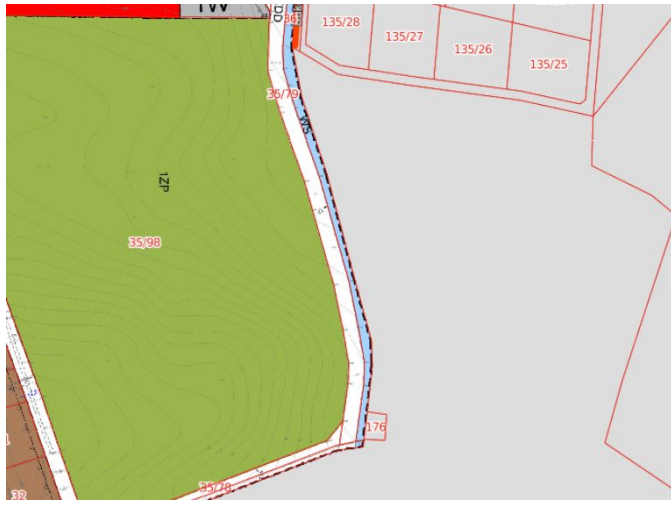
Przewodniczący Rady  
Miejskiej w Trzebnicy

**Mateusz Stanisław**



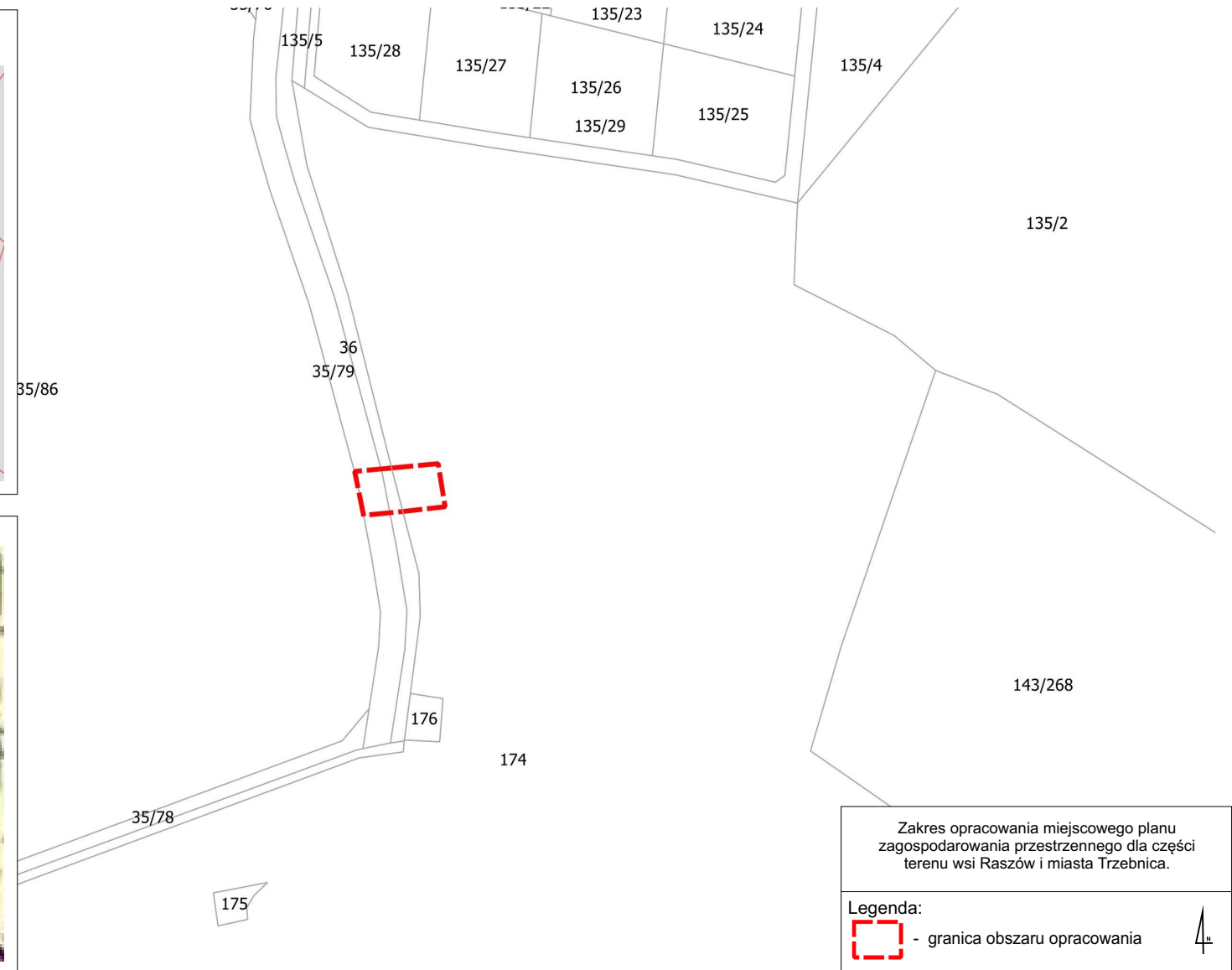
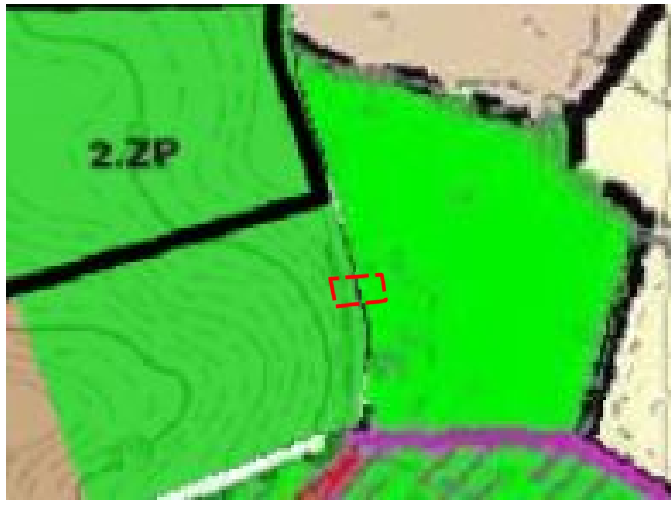
Załącznik do uchwały Nr XIX/212/20  
Rady Miejskiej w Trzebnicy  
z dnia 14 września 2020 r.

Zmiana miejscowego planu zagospodarowania przestrzennego dla terenów w rejonie ul. Oleśnickiej i Czeresniowej w Trzebnicy (uchwała nr XX/214/16 z dnia 30 września 2016 r.)




16

Studium uwarunkowań i kierunków zagospodarowania przestrzennego Gminy Trzebnica



Zakres opracowania miejscowego planu zagospodarowania przestrzennego dla części terenu wsi Raszków i miasta Trzebnica.

Legenda:

 - granica obszaru opracowania

